

**MINISTÈRE DES ENSEIGNEMENTS SECONDAIRE
TECHNIQUE ET DE LA FORMATION PROFESSIONNELLE**




ADET AGENCE DE DÉVELOPPEMENT
DE L'ENSEIGNEMENT TECHNIQUE
PRÉSIDENCE DE LA RÉPUBLIQUE DU BÉNIN

**PROJET DE DEVELOPPEMENT DES COMPETENCES POUR L'EMPLOI
DANS LES SECTEURS PRIORITAIRES (PDCESP)**



**PLAN D'ACTION DE REINSTALLATION (PAR) DU SOUS PROJET
D'AMENAGEMENT DE L'UEVP DU LYCEE TECHNIQUE AGRICOLE (LTA)
DE ATHIEME**



RAPPORT FINAL

**CABINET DE RECHERCHES ET D'ETUDES
POUR UN DEVELOPPEMENT DURABLE**

Tél. + 229 96 43 12 12 / 95 05 93 95

creddbénin@gmail.com / guedegbeilarion@gmail.com

Août 2023

TABLE DES MATIERES

LISTE DES TABLEAUX.....	5
LISTE DES PLANCHES	6
CONCEPTS ET MOTS CLES	8
SIGLES, ACCRONYMES ET ABREVIATIONS	13
RESUME EXECUTIF	15
EXECUTIVE SUMMARY.....	48
1 INTRODUCTION.....	79
1.1. CONTEXTE ET JUSTIFICATION DE LA MISSION	79
1.2. BUT ET OBJECTIFS DU PAR	80
1.2.1. BUT DU PAR	80
1.2.2. OBJECTIFS DU PAR	80
2. DEMARCHE METHODOLOGIQUE	82
2.1. CADRAGE ET PREPARATION DE LA MISSION	82
2.2. REVUE ET ANALYSE DOCUMENTAIRE	82
2.3. VISITE DE SITE D'ACCUEIL DU SOUS-PROJET	83
2.4. ENTRETIENS AVEC LES ACTEURS COMMUNAUX.....	84
2.5. RECRUTEMENT ET FORMATION DES AGENTS DE COLLECTE DES DONNEES DE TERRAIN	84
2.6. ENQUETES SOCIOECONOMIQUES ET RECENSEMENT DES BIENS ET PERSONNES AFFECTEES	85
2.7. ORGANISATION DES CONSULTATIONS DU PUBLIC.....	86
2.8. TRAITEMENT DES DONNEES ET ANALYSE DES RESULTATS	88
2.9. METHODOLOGIE D'EVALUATION DES BIENS IMMOBILIERS IMPACTES.....	89
3. DESCRIPTION GENERALE DU PROJET Y COMPRIS LES ACTIVITES INDUISANT LA REINSTALLATION	90
3.1. PRESENTATION DU SITE DU SOUS-PROJET.....	90
3.2. DESCRIPTION DES INFRASTRUCTURES ET INSTALLATIONS DU SOUS-PROJET	93
3.2.1. PRESENTATION DES INFRASTRUCTURES.....	94
3.2.1.1. PLAN DU COMPOSTIERE.....	94
3.3. ACTIVITES INDUISANT LA REINSTALLATION	96
4. CARACTERISTIQUES SOCIOECONOMIQUES DE LA ZONE D'INFLUENCE DU PROJET	97
4.1. ÉVOLUTION DE LA POPULATION DE LA COMMUNE DE ATHIEME.....	97
4.1.1. EFFECTIF DE LA POPULATION D'ATHIEME PAR TRANCHE D'AGE.....	99
4.1.2. GROUPE SOCIOLINGUISTIQUE DE LA ZONE D'INFLUENCE DU SOUS-PROJET.....	99
4.2. MÉNAGES ET LES ACTIVITÉS AGRICOLES DANS LE DÉPARTEMENT DU MONO.....	99
4.3. DISPONIBILITÉ EN TERRE AGRICOLE DANS LE DÉPARTEMENT DU MONO	102
4.3.1. ACCES AUX TERRES DANS LA COMMUNE D'ATHIEME.....	103
5. DESCRIPTION DES IMPACTS SOCIAUX POTENTIELS DU SOUS-PROJET	104
5.1. ALTERNATIVES ET MECANISMES POUR MINIMISER LA REINSTALLATION	104
5.2. ANALYSE DES ACTIVITES DU SOUS-PROJET SUSCEPTIBLES D'INDUIRE DES DEPLACEMENTS	104
5.2.1. PRESENTATION DES MESURES D'OPTIMISATION DES EMPRISES INTEGREES DANS LA CONCEPTION DU PROJET	104
5.3. IMPACTS ET EFFETS INDIRECTS DE LA PERTE TEMPORAIRE OU PERMANENTE DU FONCIER ET DES SOURCES DE MOYEN D'EXISTENCE	104
5.3.1. IMPACTS POSITIFS POTENTIELS DU SOUS PROJET.....	104
5.3.2. IMPACTS SOCIAUX NEGATIFS ET MESURES D'ATTENUATION	105
5.3.2.1. DETAILS DES IMPACTS DIRECTS DES ACTIVITES DU PROJET	106
6. PRINCIPAUX PROGRAMMES DE REINSTALLATION.....	112

6.1.	NOTES SUR LES PRINCIPES D'INDEMNISATION	113
6.2.	INDEMNISATION POUR LES TERRAINS	114
6.3.	INDEMNISATION POUR LES BATIMENTS NON DEMENAGEABLES	114
6.4.	INDEMNISATION POUR LES BATIMENTS ET AUTRES CONSTRUCTIONS DEMENAGEABLES	114
6.5.	INDEMNISATION POUR LES PLANTATIONS ET ARBRES VALEURS ECONOMIQUES.....	114
6.6.	INDEMNISATIONS POUR DIVERSES ACTIVITES	115
7.	RECENSEMENT ET ETUDES SOCIO-ECONOMIQUES SUR LES PAP	117
7.1.	PROFIL SOCIO-ECONOMIQUE DES PERSONNES AFFECTEES PAR LE SOUS PROJET	117
7.1.1.	EFFECTIF DES PERSONNES AFFECTEES.....	117
7.1.2.	REPARTITION DES PAP PAR TRANCHE D'AGE.....	118
7.1.3.	REPARTITION DES PAP PAR SITUATION MATRIMONIALE PROJET	118
7.1.4.	REPARTITION DES PAP PAR RELIGION.....	118
7.1.5.	REPARTITION DES PAP PAR GROUPES SOCIOLINGUISTIQUES.....	119
7.1.6.	REPARTITION DES PAP PAR NIVEAU D'INSTRUCTION.....	119
7.1.7.	REPARTITION DES PAP PAR TYPES D'ACTIVITES SOCIO-ECONOMIQUES.....	119
7.1.8.	REPARTITION DES PAP PAR STATUT DE PROPRIETE.....	120
7.1.9.	REPARTITION DES PAP PAR REVENU MENSUEL.....	121
7.1.10.	PAP VULNERABLES ET TYPE DE VULNERABILITE.....	121
7.2.	TYPLOGIE DES BIENS PRIVES AFFECTES PAR LES ACTIVITES DU SOUS PROJET	122
7.2.1.	CARACTERISTIQUES DES CONSTRUCTIONS A USAGE D'HABITATION ET CONNEXES AFFECTEES 122	
7.2.2.	INFRASTRUCTURES A USAGE COMMERCIAL DANS L'EMPRISE DU SOUS PROJET.....	122
7.2.3.	BIENS CULTURELS AFFECTES DANS L'EMPRISE DU PROJET	122
7.2.4.	PLANTES A VALEUR ECONOMIQUE IMPACTEES PAR LES TRAVAUX DU SOUS PROJET.....	122
7.2.5.	PERIMETRES DE CULTURES AFFECTEES	123
7.2.6.	BESOIN EN FONCIER POUR LES AMENAGEMENTS DU SOUS PROJET	124
7.2.7.	RECAPITULATIFS DES BIENS AFFECTES.....	124
7.2.8.	REGIME / STATUT / CONTRAINTES FONCIERS DE LA ZONE D'INFLUENCE DU SOUS PROJET.....	125
8.	CADRE POLITIQUE ET JURIDIQUE DE LA REINSTALLATION.....	126
8.1.	CADRE POLITIQUE DE LA REINSTALLATION.....	126
8.1.1.	LIVRE BLANC DE POLITIQUE FONCIERE.....	126
8.1.2.	ETUDE NATIONALE DES PERSPECTIVES A LONG TERME BENIN ALAFIA 2025.....	126
8.1.3.	POLITIQUE NATIONALE DE PROMOTION DU GENRE AU BENIN (PNPGB).....	127
8.1.4.	REFORMES PROMUES PAR L'ÉTAT A TRAVERS LE PROGRAMME D'ACTION DU GOUVERNEMENT 128	
8.2.	CADRE JURIDIQUE DE LA REINSTALLATION.....	128
8.2.1.	CADRE LEGAL NATIONAL.....	128
8.2.1.2.	CODE FONCIER ET DOMANIAL (CFD) BENINOIS.....	129
8.1.1.2.1.	PRINCIPES CLES DU CODE FONCIER ET DOMANIAL (TITRE I DU CFD)	129
8.1.1.2.2.	CHAMP D'APPLICATION DU CODE FONCIER ET DOMANIAL	129
8.2.1.2.3.	CARACTERISTIQUES DU REGIME FONCIER ET DOMANIAL DU BENIN	130
8.2.1.2.4.	EXPROPRIATION POUR CAUSE D'UTILITE PUBLIQUE (EUP).....	131
8.2.1.2.5.	DES CONDITIONS ET DE LA COMPETENCE D'EXPROPRIATION	131
8.2.1.2.6.	DE LA PROCEDURE D'EXPROPRIATION POUR CAUSE D'UTILITE PUBLIQUE	132
8.2.2.	CADRE REGLEMENTAIRE	134
8.1.1.1.	LOI-CADRE SUR L'ENVIRONNEMENT.....	135
8.1.1.2.	DECRET 2022-390 PORTANT PROCEDURE D'ÉVALUATION ENVIRONNEMENTALE ET SOCIALE EN REPUBLIQUE DU BENIN	135

8.3. EXIGENCES DE LA BANQUE AFRICAINE DE DEVELOPPEMENT (BAD) EN MATIERE DE REINSTALLATION INVOLONTAIRE	135
8.3.1. SAUVEGARDES OPERATIONNELLES DE LA BANQUE AFRICAINE DE DEVELOPPEMENT	135
8.3.2. COMPARAISON DE LA SO ET DE LA REGLEMENTATION NATIONALE	138
8.1.1.3. POINTS DE CONVERGENCE COMPLETE OU PARTIELLE	148
8.1.1.4. POINTS DE DIVERGENCE	148
9. CADRE INSTITUTIONNEL OPERATIONAL DE LA REINSTALLATION	149
9.1. ROLE DE L'UNITE DE COORDINATION DU PROJET	149
9.2. ROLES ET RESPONSABILITES DES AUTORITES ET STRUCTURES IMPLIQUEES DANS LA MISE EN ŒUVRE DU PLAN DE REINSTALLATION	149
9.2.1. <i>MINISTERE DU CADRE DE VIE ET DES TRANSPORTS CHARGE DU DEVELOPPEMENT DURABLE</i>	149
9.2.2. <i>MINISTERE DE L'ÉCONOMIE ET DES FINANCES</i>	149
9.2.3. <i>MAITRE D'OUVRAGE (ADET)</i>	150
9.2.4. <i>MAITRE D'OUVRAGE DELEGUE (MOD)</i>	150
9.2.5. <i>MINISTERE DE LA JUSTICE, DE LA LEGISLATION ET DES DROITS DE L'HOMME</i>	150
9.2.6. <i>CELLULE D'ANALYSE ET DE TRAITEMENT DES PLAINTES ET DENONCIATIONS</i>	150
9.2.7. <i>MINISTERE DE LA DECENTRALISATION ET DE LA GOUVERNANCE LOCALE</i>	151
9.3. EVALUATION DE LA CAPACITE INSTITUTIONNELLE ET RENFORCEMENT DE CAPACITE DES ACTEURS DE MISES EN ŒUVRE DU SOUS PROJET	154
10. CRITERES D'ADMISSIBILITE ET PRINCIPE DE COMPENSATION	155
10.1. ELIGIBILITE ET DROITS	156
10.1.1. <i>CRITERES D'ELIGIBILITE DES PAP</i>	156
10.1.2. <i>DATE BUTOIR</i>	158
10.1.3. <i>RECENSEMENT DES PAP</i>	158
10.2. PRINCIPES ET TAUX APPLICABLE POUR LA COMPENSATION	158
10.2.1. <i>ESTIMATION DES PERTES EFFECTIVES ET DE LEUR INDEMNISATION</i>	159
10.2.2. <i>FRAIS DE DEPLACEMENT</i>	163
10.2.3. <i>LES FRAIS DE DEMOLITION</i>	163
10.2.4. <i>CONCLUSION D'ENTENTES OU TENTATIVE DE MEDIATION</i>	163
10.3. MESURES DE REINSTALLATION PHYSIQUE	163
10.4. ASSISTANCE ET ACCOMPAGNEMENT DES PAP VULNERABLES	164
10.5. PAIEMENT DES INDEMNITES	164
11. EVALUATION DES PERTES ET DE LEUR COMPENSATION/ INDEMNISATION	165
11.2. METHODE D'EVALUATION DES PERTES	165
11.2.1. <i>METHODE D'EVALUATION DES PERTES DE REVENUS</i>	165
11.2.2. <i>INDEMNISATION POUR LA PERTE DE TERRAINS A USAGE D'HABITATION</i>	165
11.2.3. <i>BAREME DE COMPENSATION POUR PERTE DES BATIMENTS PRIVES</i>	166
11.2.4. <i>BAREME DE COMPENSATION DES DIVINITES, DEITES ET PATRIMOINES CULTURELS</i>	166
11.2.5. <i>BAREME DE COMPENSATION POUR PERTE DES PLANTES A VALEUR ECONOMIQUE</i>	167
11.2.6. <i>BAREME DE COMPENSATION POUR PERTE DE PERIMETRES DE CULTURES</i>	167
11.3. EVALUATION DES PERTES	168
11.3.1. <i>INDEMNISATION POUR LA PERTE DES PARCELLES</i>	168
11.3.2. <i>INDEMNISATION POUR LA PERTE DES INFRASTRUCTURES CONNEXES</i>	169
11.3.3. <i>INDEMNISATION POUR LA PERTE DES INFRASTRUCTURES A USAGE COMMERCIAL</i>	169
11.3.4. <i>INDEMNISATION POUR LA PERTE DES ARBRES ET PLANTES A VALEURS ECONOMIQUES</i>	169
11.3.5. <i>INDEMNISATION POUR LA PERTE DES PERIMETRES DE CULTURES</i>	170
11.3.6. <i>INDEMNISATION POUR LA PERTE DE PATRIMOINE CULTUREL</i>	171
11.4. BUDGET DES COMPENSATIONS	171

12. CONSULTATIONS DU PUBLIC TENUES ET PARTICIPATION DES PAP DANS LA MISE EN ŒUVRE DU PROCESSUS	173
12.2. PARTICIPATION DES PARTIES PRENANTES	173
12.3. DIFFUSION DE COMMUNIQUE DE PRESSE SUR LE SOUS PROJET.	177
12.3.1. PUBLICATION DU PAR.....	178
13. MESURES ECONOMIQUES DE REINSTALLATION ET PLAN DE RESTAURATION DES MOYENS DE SUBSISTANCE	179
13.2. ACCOMPAGNEMENT DES PAP POUR PERTES D'ACTIVITES ECONOMIQUES	179
13.3. APPUI AUX PAP VULNERABLES	183
13.4. MESURES DE RENFORCEMENT DE CAPACITES	185
13.5. TENUE D'UN REGISTRE DE DOLEANCES	187
13.5.1. PRISE EN COMPTE DU GENRE.....	187
14. MÉCANISME DE GESTION DES PLAINTES	187
14.2. MODE D'ACCES AU MECANISME DE GESTION DES PLAINTES	188
14.3. MODE OPERATOIRE DU MECANISME DE GESTION DES PLAINTES NON SENSIBLES	188
14.3.1. ÉTAPE 1 : RECEPTION, ENREGISTREMENT DES PLAINTES ET ACCUSE DE RECEPTION. /.....	188
14.3.2. ÉTAPE 2 : EXAMEN DES PLAINTES.....	189
14.3.3. ÉTAPE 3 : INVESTIGATION SUR LA VERIFICATION DU BIEN-FONDE DE LA PLAINTÉ.....	190
14.3.4. ÉTAPE 4 : PROPOSITIONS DE REPONSE OU ELABORATION D'UN PROJET DE REPONSE.....	191
14.3.5. ÉTAPE 5 : REVISION DES REPONSES EN CAS DE NON-RESOLUTION EN PREMIERE INSTANCE.....	191
14.3.6. ÉTAPE 6 : MISE EN ŒUVRE DES MESURES CORRECTRICES.....	192
14.3.7. ÉTAPE 7 : CLOTURE OU EXTINCTION DE LA PLAINTÉ.....	192
14.3.8. ÉTAPE 8 : RAPPORTAGE.....	192
14.3.9. ÉTAPE 9 : ARCHIVAGE.....	193
14.4. PROCEDURE DE GESTION DES PLAINTES SENSIBLES (VBG/EAS/HS)	195
14.5. DISPOSITIONS ADMINISTRATIVES ET RECOURS A LA JUSTICE POUR LE REGLEMENT DES PLAINTES	195
14.6. OPERATIONNALISATION DU MECANISME DE GESTION DES PLAINTES	196
14.7. COUT ET BUDGET DE MISE EN ŒUVRE DU MECANISME DE GESTION DE PLAINTES	197
15. ECHEANCIER DE MISE EN ŒUVRE DU PAR/ CALENDRIER D'EXECUTION DES PAIEMENTS ET DE LA REINSTALLATION PHYSIQUE	201
16. SUIVI ET ÉVALUATION DE LA MISE EN ŒUVRE DU PAR	204
16.2. DIFFUSION DES RAPPORTS PERIODIQUES ET D'AUDIT D'ACHEVEMENT	209
17. BUDGET ESTIMATIF DU PAR ET SOURCES DE FINANCEMENT	211
18. CONCLUSION	213
BIBLIOGRAPHIE	214
ANNEXES	216

LISTE DES TABLEAUX

Tableau 1 : Chronogramme de la mission de prise de contact des visites	83
Tableau 2 : séances d'information/sensibilisation et de consultations en Phase de la réalisation de PAR	87
Tableau 3: domaines d'expérimentation au niveau de l'UEVP du Lycée Technique Agricole (LTA) de Athiémé.....	93
Tableau 4 : Répartition de la population par arrondissement	98
Tableau 5 : Effectif de la population d'Athiémé par tranche d'âge	99
Tableau 6 : Répartition de la population par Arrondissement	101
Tableau 7 : Actifs agricoles par tranche d'âge dans le département du mono	101
Tableau 8 : Accès aux terres dans le département du Mono.....	102
Tableau 9 : Superficie des terres disponibles dans le département du Mono	102
Tableau 10 : Impacts potentiels négatifs et mesures de mitigation	105
Tableau 11 : Activités affectées dans l'emprise du sous projet	106
Tableau 12: Parcelles affectée dans l'emprise du projet	108
Tableau 13 : Impacts des activités connexes du projet sur les infrastructures connexes	108
Tableau 14 : Impacts des travaux du sous projet sur les plantes affectées	109
Tableau 15 : Impacts des travaux du sous sur les champs de cultures	110
Tableau 16 : Impacts des infrastructures connexes du projet sur les champs et cultures.....	110
Tableau 17 : Impacts et mesures d'atténuation	111
Tableau 18: Coût de compensation des arbres	115
Tableau 19: Composition des personnes affectées par le projet par sexe par milieu.	117
Tableau 20: Répartition des personnes affectées selon l'âge et le sexe	118
Tableau 21 : Répartition des PAP par situation matrimoniale suivant le sexe.....	118
Tableau 22 : Répartition des PAP par religion	119
Tableau 23 : Répartition des PAP par groupe sociolinguistique	119
Tableau 24 : Répartition des PAP par niveau d'instruction	119
Tableau 25 : Répartition des PAP par activité.....	120
Tableau 26 : Répartition des PAP par activité secondaire.....	120
Tableau 27 : Répartition des PAP par statut de propriété.....	120
Tableau 28 : Répartition des PAP par revenu journalier	121
Tableau 29 : Répartition des PAP vulnérable par sexe	121
Tableau 30: Répartition des PAP vulnérables par type de vulnérabilités	121
Tableau 31 : Inventaire des infrastructures connexes	122
Tableau 32 : Impacts des travaux du sous projet projet sur les plantes affectées	122
Tableau 33: Patrimoine/biens culturels affectés.....	122
Tableau 34: Plantes à valeurs économiques affectées dans la zone du projet.....	123
Tableau 35 : Périmètres de cultures affectée dans l'emprise du projet	123
Tableau 36 : Parcelles recensées dans le domaine du projet	124
Tableau 37 : Récapitulatif des biens affectés.....	124
Tableau 38 : Synthèse des étapes de la procédure ordinaire d'expropriation pour cause d'Utilité Publique.....	132
Tableau 39 : Synthèse des étapes de la procédure urgente d'expropriation pour cause d'UP.....	133
Tableau 40 : Analyse comparative des directives de la législation béninoise et celles des Sauvegardes Opérationnelles de la BAD	139
Tableau 41 : Dispositifs organisationnels de mise en œuvre du PAR	153
Tableau 42 : Analyse des besoins en renforcement de capacités des acteurs clés de la mise en œuvre du PAR	154
Tableau 43: Matrice de compensation et d'appui.....	160
Tableau 44 : Méthode d'évaluation des pertes de revenus	165

Tableau 45 : Valeurs foncières par zone sur le site d'implantation du projet.....	165
Tableau 46 : Barème d'estimation des coûts de compensation des biens immobiliers construits	166
Tableau 47: Barème de compensation pour perte de biens culturels.....	167
Tableau 48: Barème de compensation pour perte de plantes à valeur économique.....	167
Tableau 49: Barème de compensation pour perte de périmètres de cultures	168
Tableau 50 : Coût de compensation des parcelles affectées	169
Tableau 51 : Coût des infrastructures connexes	169
Tableau 52 : Coût des infrastructures à usage commercial.....	169
Tableau 53 : Coût de compensation des arbres et plantes à valeur économique	170
Tableau 54 : Coût de compensation du périmètre de cultures affectées.....	170
Tableau 55 : Budget des compensations	171
Tableau 56 : Budget des compensations	171
Tableau 57 : Synthèse des consultations du public	175
Tableau 58: Compensations des PAP pour pertes de revenus dues aux travaux.....	180
Tableau 59: Appui aux PAP vulnérables.....	184
Tableau 60 : Effectifs des cibles pour le renforcement de capacité.....	185
Tableau 61 : Besoins en formation, thèmes et coûts en fonction du nombre de formation	186
Tableau 62 : Coût estimatif du mécanisme de gestion des plaintes dans la commune de Athiémé ..	199
Tableau 63 : Calendrier d'exécution du PAR	202
Tableau 64 : Mesures de suivi interne du PAR	207
Tableau 65 : Synthèse du budget de mise en œuvre du PAR.....	211

LISTE DES FIGURES

Figure 1 : Dessin Plan du compostière (<i>Source : APS, 2021</i>)	94
Figure 2 : Dessin magasin de stockage1	95
Figure 3 : Dessin magasin de stockage 2	95
Figure 4 : Dessin magasin de pour les produits finis.....	96
Figure 5 : Evolution démographique de la Commune d'Athiémé (1979-2025)	98
Figure 6 : Communautés propriétaires terriennes dans la zone d'influence du sous projet	125
Figure 7 : Mode d'accès à la terre dans la zone d'influence du sous projet	125
Figure 8: Etapes de gestion des Plaintes non sensibles du Projet FP2E (<i>Source : FP2E, octobre 2022</i>)	194

LISTE DES CARTES

Carte 1: Situation géographique du milieu récepteur	90
Carte 2: Présentation des sites d'implantation du projet.....	91
Carte 3 : Situation géographique du site de Atchannou.....	92

LISTE DES PLANCHES

Planche 1 : Séances de formations des agents enquêteurs.....	84
Planche 2 : Séances de formations des agents enquêteurs sur l'utilisation des outils de collecte des données	85
Planche 3 : Séance de sensibilisation et d'information des autorités locales de la Commune d'Athiémé	87
Planche 4 : Séance de consultation publique dans l'arrondissement de Atchanou village Houèglé....	88
Planche 5 : Séance de consultation publique dans l'arrondissement de Adohoun	88

Planche 6: Séance de consultation publique dans l'arrondissement d'Athiéme centre quartier Abgbobada	177
Planche 7: Séance de sensibilisation et d'information des autorités locales de la Commune d'Athiéme	177

CONCEPTS ET MOTS CLES

Aide à la réinstallation : Appui fourni aux personnes dont un projet entraîne le déplacement physique. Cela peut englober le transport, l'alimentation, le logement et les services sociaux fournis aux personnes touchées dans le cadre de leur relocalisation. Cet appui peut aussi inclure les montants alloués aux personnes touchées à titre de dédommagement pour le désagrément causé par leur réinstallation et pour couvrir les frais afférents à leur relocalisation (frais de déménagement, journées de travail perdues, etc.).

Allocation de délocalisation : C'est une forme de compensation fournie aux personnes éligibles qui sont déplacées de leur logement, qu'elles soient propriétaires fonciers ou locataires, et qui exigent une allocation de transition, payée par le projet. Les allocations de délocalisation peuvent être graduées pour refléter les différences dans les niveaux de revenus.

Acquisition des terres : Selon (CES, 2016, p.105), elle désigne « toutes les méthodes permettant d'obtenir des terres aux fins du Projet, qui peuvent inclure l'achat pur et simple, l'expropriation des biens et l'acquisition de droits d'accès, comme les servitudes ou les droits de passage. L'acquisition de terres peut également inclure : (a) l'acquisition de terres inoccupées ou inutilisées que le propriétaire foncier dépende ou non de ces terres pour ses revenus ou sa subsistance ; et (b) la restitution des terres publiques qui sont utilisées ou occupées par des individus ou des ménages ; et (c) les impacts du Projet dus à la submersion des terres ou à l'impossibilité d'utiliser ou d'accéder aux terres ». « La terre » comprend tout ce qui pousse ou est fixé en permanence à la terre, comme les cultures, les bâtiments et les autres mises en valeur, et les plans d'eau dépendants (CPR PROMAC, 2021, p.8).

Bénéficiaire : Toute personne physique ou morale dont les conditions de vie et de travail seront directement ou indirectement améliorées en raison des extrants du projet.

Cadre de Politique de Réinstallation (CPR) : Selon la Norme Environnementale et Sociale 5 (NES 5), Annexe 1.B, paragraphe 30 (CES, 2016, p.103), le CPR c'est « le document qui présente les principes qui guident l'élaboration d'un Plan d'Action de Réinstallation des Populations (PARP), une fois que l'investissement est assez bien défini pour permettre de déterminer ses impacts ». Son objectif est de clarifier les principes qui guident la réinstallation, les dispositions organisationnelles et les critères conceptuels devant être appliqués aux sous-Projets à préparer pendant l'exécution du Projet.

Compensation : Remplacement intégral, par paiement en espèces ou remplacement en nature, d'un bien ou d'une ressource acquise ou affectée par le Projet.

Coût de remplacement : Coût brut permettant de définir la valeur de remplacement économique d'un actif. C'est le montant d'argent qu'il faudrait défrayer au moment présent pour remplacer un bien affecté par le projet.

Conflits : Ce sont des divergences de points de vue qui peuvent découler des logiques et enjeux entre plusieurs acteurs lors de l'expropriation et/ou de la réinstallation. Il s'agit de situations dans lesquelles plusieurs acteurs expriment des intentions/réclamations concurrentes ou adhèrent à des valeurs divergentes de façon incompatible et de sorte qu'elles s'affrontent (négatif) ou, négocient et s'entendent (positif). Dans les deux (2) cas, le projet doit disposer d'un mécanisme de gestion de conflits.

Coût de remplacement : coût brut permettant de définir la valeur de remplacement économique d'un actif. C'est le montant d'argent qu'il faudrait défrayer au moment présent pour remplacer un bien affecté par le projet.

Date limite d'éligibilité (DLE) ou date butoir (DB) : Date officielle d'annonce du démarrage du processus de déclaration d'utilité publique. Elle déclenche le gel/cessation/arrêt total de toute transaction foncière ou nouvel investissement dans la zone sujette à l'expropriation. Ainsi, les personnes qui acquièrent du foncier et/ou s'installent dans la zone indiquée par l'acte officiel d'annonce du démarrage de la DUP ne sont ni éligibles à la compensation ni à toute assistance quelconque pour la réinstallation ; les biens immeubles (tels que les bâtiments, les cultures, les arbres fruitiers ou forestiers) mis en place dans la zone désignée après la date limite d'éligibilité ne sont pas indemnisés s'ils venaient à être démolis.

Défavorisé ou vulnérable : Se réfère aux « personnes qui peuvent être plus susceptibles d'être affectées négativement par les impacts du Projet et / ou plus limitées que d'autres dans leur capacité à profiter des avantages d'un Projet » (CPR PROMAC, 2021, p.10).

Déguerpissement : « L'éviction permanente ou temporaire, contre leur volonté et sans qu'une protection juridique ou autre appropriée ait été assurée, de personnes, de familles et / ou de communautés de leurs foyers et / ou des terres qu'elles occupent, sans la fourniture, et à l'accès à, des formes appropriées de protection juridique ou autre, y compris toutes les procédures et les principes applicables en vertu de la NES n°5 » (CES, 2016, p.105).

Déplacement involontaire : Déplacement, sans alternative, d'une population en dehors d'un espace géographique en vue de la réalisation d'un Investissement d'Intérêt Public (IIP) ; le caractère involontaire relève du manque d'alternative d'espace non viabilisé/occupé qui accueillerait l'IIP ou du fait que l'espace à exproprier présente le moindre impact social négatif au regard de l'encombrement de l'espace géographique de vie des bénéficiaires directs du projet.

Déplacement économique : Pertes de sources de revenus ou de moyens d'existence du fait de l'acquisition de terrain ou de restriction d'accès à certaines ressources (terre, eau, forêt), du fait de la construction ou de l'exploitation du Projet ou de ses installations annexes. Les Personnes Economiquement Déplacées n'ont pas forcément toutes besoin de déménager du fait du Projet.

Déplacement physique : Il intervient en cas de prise involontaire de terres entraînant : un relogement ou une perte d'un abri ; la perte de biens ou d'accès à des biens ; la perte d'accès aux sources de revenus ou à des moyens d'existence, si les personnes affectées doivent se déplacer vers un autre endroit.

Expropriation de terres : Processus par lequel une administration publique, généralement en échange d'une indemnisation, amène un individu, un ménage ou un groupe communautaire à renoncer aux droits sur la terre qu'il occupe ou utilise d'une autre façon.

Groupes/Individus vulnérables : Personnes qui, de par leur orientation sexuelle ou de genre, leur appartenance à un groupe ethnique ou d'âge minoritaire et fragile, du fait d'un handicap physique ou mental ou de facteurs de marginalisation économique ou sociale, risquent d'être plus affectées que

d'autres par le processus de déplacement et de réinstallation ou, dont la capacité à se prévaloir ou à bénéficier de l'assistance à la réinstallation et des avantages connexes peut se trouver limitée.

Indemnisation : Paiement monétaire ou en nature ou les deux combinés des coûts de tous les biens (terres, structures, aménagements fixes, cultures, arbres, etc.) perdus à cause d'un usage public et/ou communautaire (CPR PROMAC, 2021, p.10).

Impense: Évaluation, en terme monétaire, des biens immeubles affectés par le Projet. Il s'agit du coût d'acquisition, de réfection ou de reconstruction d'un immeuble susceptible d'être atteint, en partie ou en totalité, par un projet. Cette évaluation permet une compensation monétaire, des biens immeubles affectés, aux ayants droit. Elle doit, en principe, être équivalente aux dépenses nécessaires à l'acquisition, à la réfection ou à la reconstruction du bien immeuble affecté.

Ménage : Il est constitué de l'ensemble des personnes apparentées ou non qui habituellement vivent dans un même logement, partagent le repas, gèrent en commun tout ou une partie de leurs ressources et reconnaissent l'autorité d'une même personne appelée chef de ménage. Il se compose généralement du mari, de son/ses épouse/s et de leur/s enfant/s, avec ou sans d'autres personnes à charge (membres de la famille, amis, domestiques, etc.).

Ménage affecté : Selon le manuel d'élaboration des PAR du SFI, le thème « ménage affecté » désigne tous les membres d'un ménage, qu'ils aient ou non des liens de parenté, qui fonctionnent en tant qu'unité économique unique et qui sont affectés par un projet.

Ménages vulnérables : Les ménages vulnérables sont ceux comportant des personnes vulnérables ou dont le niveau de pauvreté risque d'être plus accentué suite au processus de réinstallation.

Moyens d'existence : L'on entend par moyens d'existence, « un vaste ensemble de moyens que les personnes, les familles et les communautés utilisent pour vivre, tels que les revenus basés sur les salaires, l'agriculture, la pêche, la recherche de nourriture, d'autres moyens de subsistance basés sur les ressources naturelles, le petit commerce et le troc » (CPR PROMAC, 2021, p.9).

Personne(s) affectée(s) par le Projet (PAP) : « Ce sont des personnes (individu, ménage, communauté, etc.) dont les moyens d'existence se trouvent négativement affectés à titre permanent ou temporaire du fait de la mise en œuvre d'un Projet en raison (i) d'un déplacement involontaire ou de la perte du lieu de résidence ou d'activités économiques ; (ii) de la perte d'une partie ou de la totalité des biens fixes ou meubles; (iii) de la perte de revenus ou de sources de revenus de manière temporaire ou définitive, et/ou (iv) de la perte d'accès à ces revenus ou sources de revenus » (CPR PACOFIDE, 2020, p.9).

PAP Majeur : Une PAP juridiquement considérée comme civilement capable et responsable, c'est-à-dire en âge de s'engager par les liens d'un contrat ou d'un acte juridique.

PAP Mineur : Une PAP qui n'a pas atteint l'âge de la majorité légale fixé par la loi pour la pleine capacité civile d'exercice et la responsabilité pénale.

Personne(s) Affectée(s) par le Projet (PAP) : Ce sont des personnes (individu, ménage, communauté, etc.) dont les moyens d'existence se trouvent négativement affectés à titre permanent ou temporaire du fait de la mise en œuvre d'un projet en raison (i) d'un déplacement involontaire ou de la perte du lieu de résidence ou d'activités économiques ; (ii) de la perte d'une partie ou de la totalité des

biens immeubles ou meubles ; (iii) de la perte de revenus ou de sources de revenus de manière temporaire ou définitive, et/ou (iv) de la perte d'accès à ces revenus ou sources de revenus.

Personnes économiquement déplacées : Personnes ayant subi une perte de sources de revenu ou de moyens d'existence du fait de l'acquisition de terrain ou de restrictions d'accès à certaines ressources (terre, eau, parcours, forêts), par la construction ou l'exploitation du projet ou de ses installations annexes. Les personnes économiquement déplacées n'ont pas forcément besoin de déménager du fait des actions du projet.

Personnes physiquement déplacées : Personnes ayant subi une perte de logement et de biens du fait des acquisitions de terres par le projet, exigeant que la personne affectée se déplace sur un nouveau site. Les personnes physiquement déplacées doivent déménager du fait de la mise en œuvre du projet.

Plan d'Action de Réinstallation (PAR) : « le PAR décrit et définit tout le processus de réinstallation d'une population à la suite d'un déplacement économique et/ou physique forcé. Il est basé sur les enquêtes sociales ; le plan technique détaille les mesures à entreprendre quant à la compensation, la réinstallation et la réhabilitation économique dans le cadre d'une opération d'expropriation » (CES, 2016, p.107).

Réinstallation : Transfert des Personnes Affectées par le Projet sur un autre site suite à un déplacement involontaire. Ce transfert s'accomplit selon un plan dynamique et participatif conçu et convenu avec les Personnes Affectées par le Project.

Réinstallation involontaire : Réinstallation qui intervient sans le consentement éclairé des personnes déplacées ou sans que ces personnes, à supposer qu'elles donnent leur consentement, aient la possibilité de refuser d'être réinstallées.

Réinstallation générale ou zonale : La construction de voirie ou de routes qui dans le contexte urbain, risque de toucher un nombre important de résidences et d'entreprises. Parce que l'échelle de l'opération est significativement plus grande et donc plus complexe, la réinstallation générale est mieux faite dans le contexte d'une restructuration générale de quartier pour mieux gérer la complexité de la situation.

Réinstallation à base communautaire : Elle traduit une expression de choix volontaire de populations locales qui conviennent de façon consensuelle pour des besoins stratégiques de gestion et/ou d'accès à des ressources ou d'aménagement de l'espace, de procéder à un déplacement et à une réinstallation d'une partie des membres de la communauté affectée par un projet communautaire, défini de façon consensuelle.

Restrictions sur l'utilisation des terres : Les restrictions sur l'utilisation des terres désignent « les limites ou les interdictions sur l'utilisation agricole, résidentielle, commerciale ou autre des terres qui sont directement introduites et mises en vigueur dans le cadre du Projet. Il peut s'agir de restrictions sur l'accès aux parcs et aux zones protégées juridiquement, de restrictions sur l'accès aux autres ressources communes, de restrictions sur l'utilisation des terres au sein des services publics ou de zones de sécurité » (CPR PROMAC, 2021, p.8).

Elle est volontaire et répond à un caractère de résolution locale et reproductible par les initiateurs eux-mêmes, en se basant sur les ressources et valeurs locales.

Elle renvoie aux initiatives collectives qui sont entreprises pour recaser des populations qui ont été victimes et/ou affectées par des actions d'aménagement des espaces de manière consensuelle.

Réhabilitation économique : les mesures à entreprendre quand le Projet affecte le gagne-pain des PAP. La politique de la Banque Mondiale requiert qu'après la réinstallation, toutes les personnes affectées puissent avoir à nouveau des revenus au moins à un niveau équivalent aux revenus avant le Projet. Les thèmes de la restauration des revenus, des standards de qualité de vie et des degrés de productivité des personnes affectées constituent le noyau de la politique.

Réinstallation involontaire : « L'acquisition de terres liées au Projet et les restrictions quant à leur utilisation peuvent entraîner un déplacement physique (déménagement, perte de terres résidentielles ou perte d'un abri) et un déplacement économique (perte d'actifs ou d'accès à des actifs donnant lieu à une perte de source de revenus ou de moyens d'existence), ou les deux. L'expression « réinstallation involontaire » se rapporte à ces impacts (CPR PROMAC, 2021, p. 9). « La réinstallation est considérée comme involontaire lorsque les personnes ou les communautés affectées n'ont pas le droit de refuser l'acquisition de leurs terres ou les restrictions sur l'utilisation de leurs terres qui entraînent un déplacement » (CES, 2016, p105).

Squatter : Personne occupant une terre sur laquelle elle n'a ni droit légal ni droit coutumier.

SIGLES, ACCRONYMES ET ABREVIATIONS

ABE	Agence Béninoise pour l'Environnement
ACVDT	Agence du Cadre de Vie pour le Développement du Territoire
ADET	Agence de Développement de l'Enseignement Technique
AEP	Alimentation en Eau Potable
AEU	Assainissement des Eaux Usées
AFD	Agence Française de Développement
AGETUR	Agence d'Exécution des Travaux Urbains
AGR	Activité Génératrice de Revenu
ANDF	Agence Nationale du Domaine et du Foncier
APD	Avant-Projet Détaillé
APS	Avant-Projet Sommaire
AQICO	Aménagement des Quartiers Inondables de Cotonou Ouest
BAC	Baccalauréat
BAD	Banque Africaine de Développement
BEI	Banque Européenne d'Investissement
BID	Banque Islamique de Développement
BM	Banque Mondiale
BOAD	Banque Ouest Africaine de Développement
CA	Chef d'Arrondissement
CC	Conseil Communal
CCE	Certificat de Conformité Environnementale
CCF	Conseil Consultatif du Foncier
CDQ	Comité de Développement de Quartier
CEDEAO	Communauté Economique des Etats de l'Afrique de l'Ouest
CES	Cadre Environnemental et Social
CFA	Comité Financière Africaine
CFD	Code Foncier et Domanial
CGES	Cadre de Gestion Environnementale et Sociale
CLI	Comité Local d'Indemnisation
CLR	Comité Local de Réinstallation
CPR	Cadre de Politique de Réinstallation
CREDD	Cabinet de Recherche d'Etude pour un Développement Durable
CTI	Comité Technique d'Indemnisation
CTI	Comité Technique d'Indemnisation
CTN	Comité Technique de Négociation
CTR	Comité Technique de Réinstallation
DAJUF	Direction des Affaires Juridiques et du Foncier
DAO	Dossier d'Appel d'Offre
DB	Date Butoir
DCPML	Direction de la Construction et de la Promotion des Matériaux Locaux
DDCVDD	Direction Départementale du Cadre de vie et du Développement Durable
DDS	Direction Départementale de la Santé
DLE	Date Limite d'éligibilité
DSM	Déchets Solides Ménagers
DST	Direction des services Techniques
DUP	Déclaration d'Utilité Publique
ECIc	Enquête de Commodo et Incommodo et rapport
EFTP	Enseignement et Formation Technique et Professionnelle
EIES	Etude d'Impact Environnemental et Social

EM	Ecoles de Métiers
FDF	Fonds de Dédommagement Foncier
FED	Fonds Européenne de Développement
FUE	Financement Union Européenne
ha,a,ca	Hectares, Ares, Centiares
IIP	Investissement d'intérêt Public
Km	Kilomètre
LTA	Lycées Techniques Agricoles
m²	Mètre carré
MCVDD	Ministère du Cadre de Vie et du Développement Durable
MGP	Mécanisme de Gestion des Plaintes
ml	Mètre linéaire
MOD	Maitre d'Ouvrage Délégué
MRG	Mécanisme de Règlement des Griefs
NES	Normes Environnementale et Sociale
ODD	Objectifs de Développement Durable
OEV	Orphelins et Enfants Vulnérables
OHADA	Organisation pour l'Harmonisation en Afrique du Droit des Affaires
ONG	Organisation Non Gouvernementale
OSD	Orientations Stratégiques de Développement
PAG	Programme d'Action du Gouvernement
PAP	Personne Affectée par le Projet
PAPC	Projet d'Assainissement Pluvial de la ville de Cotonou
PAR	Plan d'Actions de Réinstallation
PARP	Plan d'Action de Réinstallation des Populations
PGDU	Projet de Gestion Urbaine Décentralisée
PGES	Plan de Gestion Environnementale et Sociale
PGUD	Projet de Gestion Urbaine Décentralisée
PM	Pour Mémoire
PO	Politique Opérationnelle
PPD	Personnes Physiquement Déplacées
PRMS	Plan de Restauration des Moyens de Subsistances
PSR	Plan Succinct de réinstallation
QHSE	Qualité Hygiène Santé et Environnement
Qté	Quantité
RGPH	Recensement Général de la Population et de l'habitation
SAIC	Service d'Appui aux Initiatives Communautaires
SBEE	Société Béninoise d'Energie Electrique
SDAU	Schéma Directeur d'Aménagement et d'Urbanisme
SERHAU	Société d'Etude Régionales d'Habitat et d'Aménagement Urbain
SIDA/IST	Syndrome d'Immuno Déficience Acquis et les Infections Sexuellement Transmissibles
SIF	Société Financière Internationale
SLR	Structures Locales
SMIG	Salaire Minimum Interprofessionnel Garanti
SNEFTP	Stratégie Nationale de l'Enseignement et de la Formation Techniques et Professionnels
SONEB	Société Nationale des Eaux du Bénin
U	Unité
UEVP	Unités Economiques à Vocation Pédagogique
UGP	Unité de Gestion du Projet
UP	Utilité Publique
W	Watt

RESUME EXECUTIF

Matrice de synthèse : Feuille Récapitulative des Données de la Réinstallation

N°	Variables	Données
A. Générales		
1	Pays du sous projet	Bénin
2	Département	Mono
3	Commune/Municipalité	Athiémé
4	Arrondissement	Atchannou
5	Village /Quartier de ville	Togblo, Houéglé, Alloukouï
6	Type de sous projet	Sous projet d'aménagement d'une Unité Économique à Vocation Pédagogique
7	Titre du projet	Projet de développement des compétences pour l'emploi dans les secteurs prioritaires (PDCESP) Phase 1
8	Activité induisant la réinstallation	Aménagement de l'unité économiques à vocation pédagogiques (UEVP) de de Athiémé
9	Promoteur	ADET
10	Organisme d'exécution du Projet	ADET
11	Financement	BAD
12	Budget du projet	50 millions d'Unités de Compte (UC) soit environ 67 millions de dollars¹
13	Budget du PAR	2 704 947 264 F.CFA
14	Date (s) butoir (s) appliquées	02 Avril 2023
15	Dates des consultations avec les personnes affectées	23 et 24 Mars 2023
16	Dates de négociations des taux des compensations/impenses/indemnisations	28 et 29 juin 2023
B. Spécifiques consolidées		
17	Nombre de personnes affectées par le projet (PAP)	48
18	Nombre de ménages affectés	48
19	Nombre de femmes affectées	6
20	Nombre de personnes vulnérables affectées	9
21	Nombre de PAP majeures	48
22	Nombre de PAP mineures	00
23	Nombre total des ayants-droits	694
24	Nombre de ménages ayant perdu une habitation	00
25	Nombre de ménages ayant perdu une infrastructure connexe d'habitation	09
26	Superficie totale de terres perdues (ha)	847
27	Propriétaires fonciers	46
28	Nombre de ménages ayant perdu des cultures	15
29	Superficie de cultures et périmètres maraîchers affectés	216 560 m ²

¹ Une Unité de Compte pour 1,34701 dollars américains ou 1,22667 Euros au 5 mai 2023.

30	Superficie totale de terres agricoles définitivement perdues (ha)	847 ha
31	Nombre de maisons entièrement détruites	00
32	Nombre de maisons détruites à 50%	00
33	Nombre de maisons détruites à 25%	00
34	Nombre total d'arbres à valeurs économiques détruits	41080
35	Nombre de kiosques commerciaux détruits	01
36	Nombre d'infrastructures connexes détruites	09
37	Nombre de vendeurs ambulants déplacés	00
38	Nombre total d'infrastructures sociocommunautaires détruites	00
39	Nombre de patrimoine culturel et divinités affectés	03
40	Nombre total de poteaux téléphoniques à déplacer	00
41	Nombre total de poteaux électriques à déplacer	00
42	Nombre/longueur total de tuyaux de réseau d'adduction d'eau à déplacer	00

Source : CREDD Bénin Sarl, 2023

- **Description du projet y compris les activités induisant la réinstallation**

Le projet d'appui au développement des compétences pour l'emploi dans les secteurs prioritaires (PDCESP, phase 1) est aligné sur les priorités du pays notamment le Plan National de Développement (PND 2018-2025) dont le premier axe stratégique porte sur le développement d'un capital humain sain, compétent et compétitif et le Programme d'Action du Gouvernement (PAG, 2021 – 2026) à travers l'axe 3 (promotion d'une éducation de qualité et de l'EFTP) du pilier 2 « poursuivre la transformation structurelle de l'économie ». Au plan sectoriel, le projet est arrimé à la Stratégie nationale pour l'enseignement et la formation techniques et professionnels (SN-EFTP 2019-2025), à travers ses trois axes stratégiques (a) restructuration de la couverture en offres d'EFTP, (b) amélioration des dispositifs de pilotage de l'EFTP en lien avec l'emploi, et (c) promotion de la gouvernance partenariale de l'EFTP. Cette stratégie promeut le passage à une logique de pilotage axé sur la demande économique pour l'emploi des jeunes.

Le PDCESP vient directement en appui aux programmes sectoriels de développement des compétences dans l'agriculture (à travers un appui à deux Lycées Techniques Agricoles : Kpomassè et Athiémé) et l'énergie (à travers un appui au Lycée Technique Professionnel de Tchaourou). En effet, à travers la construction et la réhabilitation d'infrastructures de formation, le projet contribuera à accroître l'accès à un EFTP de qualité. Il permettra également d'améliorer la qualité des enseignements, leur articulation au marché du travail, l'implication accrue du secteur privé dans la gouvernance du dispositif national d'EFTP et le soutien à l'entrepreneuriat et à la transition formation-emploi. De même, le projet revêt une importance

stratégique en matière de promotion d'une agriculture durable et respectueuse des enjeux climatiques, ainsi que la promotion de l'utilisation des énergies renouvelables.

- **Présentation du site du sous projet d'aménagement de l'Unité Economique à Vocation Pédagogique de Athiémé**

Le site prévu pour le sous-projet d'aménagement de l'Unité Économique à Vocation Pédagogique (UEVP) se trouve dans le Département du Mono, plus précisément dans la Commune de Athiémé, Arrondissements Atchannou. Ses coordonnées géographiques sont 6°29'38,66532" de latitude Nord et 1°44'56,08248" de longitude Est, avec une altitude de 33,96 mètres.

Ce site se situe est adjacent à une voie en terre argileuse. Les vestiges du projet d'Acquisition, Pose et Sécurisation de la Pompe Solaire pour l'Alimentation du Forage sur le Site Hydro-Agricole de Houéglé, qui n'est plus fonctionnel, sont également présents. La zone n'est pas électrifiée et seule la couverture GSM du réseau mobile MTN est disponible. Le domaine destiné à accueillir l'UEVP du lycée d'Athiémé couvre une superficie de 847 hectares et se trouve dans l'Arrondissement de Atchannou.

Pendant la saison des pluies, l'accès à la voie est très difficile. Il s'agit d'un sentier nu avec un sol argileux. Aucune habitation n'a été recensée sur le site. Environ 60% de la superficie est couverte par des champs cultivés. Des troupeaux de bovins pâturent dans certaines parties du site. On y observe une diversité de végétation, comprenant notamment des arbustes et des herbes. Le fleuve Mono traverse le site et s'en écoule par endroits, de l'Est vers l'Ouest. Il s'agit d'une zone humide d'importance locale.

- **Description sommaire des activités du sous projet**

Les activités planifiées pour l'aménagement de l'Unité Économique à Vocation Pédagogique (UEVP) de la Commune de Athiémé se répartissent en plusieurs sous-unités, à savoir l'élevage intégré, la pisciculture-aviculture, le maraîchage, la production de maïs, le fumage de poisson et la provenderie. La production végétale occupera une superficie de 275 hectares sur les 847 hectares disponibles, avec une production attendue de 100 tonnes de tomates et 100 tonnes de piments au cours de la première et deuxième année. Deux cycles de production par saison sont prévus pour chaque culture. Les rendements estimés sont de 13 tonnes à l'hectare pour les tomates et de 15 tonnes à l'hectare pour les piments. Concernant la pisciculture, au cours de la première année de production, il est prévu de vendre 25 tonnes de poissons marchands de Tilapia pesant 350 g, ainsi que 20 tonnes de poissons-chats d'un poids moyen de 600 g. De plus, la production d'alevins atteindra 200 000 unités au cours des première et deuxième année.

- **Composantes incluant les activités qui occasionnent la réinstallation**

- **Description des Infrastructures et installations du sous projet**

Le sous projet d'aménagement de l'Unité Economique à Vocation Pédagogique (UEVP) de la Commune de Athiémé se propose de réaliser des infrastructures modernes dont l'architecture et de l'organisation spatiale offrent une cohérence dans la hiérarchisation des espaces et dans la fonctionnalité interactive des différentes entités. Le tableau suivant compile les données relatives aux composantes de l'UEVP

Cultures	Communes	Spécialités	Composantes
Aquaculture, ananas, Riz, Cultures maraichères, Maïs, Manioc, Palmier à huile et petit élevage	Athiémé	<ul style="list-style-type: none"> - Production de bananes - Aquaculture - Cultures maraichères - Production de riz - Aviculture moderne 	<ul style="list-style-type: none"> - Unité d'aquaculture - Unité de production de bananes (spécialité plantain) - Unité de production de riz - Unité de production horticole (cultures maraichères) - Unité d'élevage de volaille - Unité de transformation de riz - Unité de transformation de produits aquacoles - Unité de commercialisation (boutique du lycée) ✓ Section mécanique agricole (entretien et maintenance des équipements et matériels agricoles)

Source : TDR_PAR des UEVP modernes en République du Bénin, ADET 2022

- **But et Objectifs du PAR**

Le but principal du plan d'action de réinstallation est de faire en sorte que les populations qui doivent quitter leur cadre de vie et perdre une partie ou tout de leurs biens dans le cadre de la mise en œuvre du projet de construction de ce Lycée ne soient privées de leur propriété que pour cause d'utilité publique. Elles seront traitées d'une manière équitable contre juste et préalable dédommagement.

L'objectif général du PAR est de préparer un plan de déplacement et de compensation des personnes affectées suivant la législation nationale et en conformité avec la Sauvegarde opérationnelle 2 – Réinstallation involontaire : Acquisition de terres, déplacements de populations et indemnisation de la Banque Africaine de Développement. Ce PAR doit permettre de bonifier le projet concerné en confortant les impacts positifs et en transformant certains impacts négatifs en opportunités de développement.

L'objectif du PAR est également, de mener une étude détaillée sur la réinstallation involontaire des populations, en vue (i) d'identifier, de façon précise, les personnes affectées par le projet

(PAP), ainsi que la nature, l'ampleur et la valeur des pertes qu'elles subiront par le fait des travaux de construction du Lycée technique agricole, et (ii) de proposer des mesures de compensation justes et équitables desdites PAP.

- **Démarche méthodologique**

La démarche méthodologique adoptée pour la conduite de la présente mission est basée sur l'approche participative impliquant les acteurs nationaux, régionaux et locaux. Les principales étapes de cette démarche sont :

- cadrage de la mission avec les acteurs institutionnels ;
- revue et analyse documentaire ;
- visite du site d'accueil du sous-projet ;
- Information/entretien avec les acteurs communaux ;
- recrutement et formation des agents de collecte des données de terrain ;
- recensement des biens et personnes affectées par le sous-projet/collecte des données socio-économiques ;
- organisation des consultations du public ;
- traitement des données et analyse des résultats ;
- affichage des listes des PAP aux lieux publics et prise en compte des réclamations et gestion des éventuelles plaintes ;
- signature des protocoles individuels d'accord ;
- rédaction du rapport provisoire de la mission.

- ✓ **Description des Infrastructures et installations du sous-projet**

Les activités du sous projet induisant la réinstallation sont celles relatives au gel des terres agricoles. Les UEVP représentent un outil de développement économique et social à l'échelle locale et nationale. A ce titre, ils jouent plusieurs fonctions à savoir :

- La production agricole axée sur l'utilisation des technologies modernes de culture de diverses filières ainsi que leur rentabilité économique incluant également celle du LTA ;
- La formation théorique et surtout pratique en lien avec les domaines de formation de chaque ;
- Un centre de soutien à l'innovation et à la recherche agricole avec un accent sur la réalisabilité des technologies et savoirs endogènes pertinents respectueux de l'environnement qui seront développés afin de les rendre plus accessibles ;
- Les services de conseil agricole ;
- Les services mutualisés aux exploitants agricoles : services mécanisés, unités mobiles, etc.... ;

- La promotion de partenariats avec les coopératives existantes, les entreprises privées et les structures de formations environnantes qui ont des plus-values, sur certaines chaînes de valeur ajoutée ;
- L'accompagnement effectif des jeunes formés dans leur projet entrepreneurial à travers un suivi dans la rédaction de leur Business Plan, mais aussi un appui technique au cours de leur installation ;
- L'appui aux initiatives de découvertes des métiers dans le cadre de l'orientation des apprenants ;
- La préservation de l'environnement ;
- L'agrotourisme ;
- Etc....

- **Caractéristiques socioéconomiques de la zone d'influence du projet**

- ✓ **Évolution de la population de la commune de Athiémé**

D'après le quatrième Recensement général de la population et de l'habitation de 2013, la Commune de Athiémé est estimée à 56 483 habitants, soit un accroissement intercensitaire de 3,2 % avec une densité de 246 habitants au kilomètre carré (246 habitants/km²). Selon les projections démographiques du RGPH4, Athiémé a atteint en 2022, 76.877 habitants. La population de la commune est inégalement répartie au sein des 5 arrondissements. La population du milieu de recherche est estimée à 56 483 habitants dont 27 562 de sexe masculin (48,80 %) et 28 921 de sexe féminin (51,20 %) (INStAD, 2016). Cette population est en perpétuelle augmentation à l'instar de la population nationale.

- ✓ **Effectif de la population d'Athiémé par tranche d'âge**

La structuration de la population d'Athiémé par tranche d'âge est illustrée dans le tableau ci-dessous.

Projection démographique de la population d'Athiémé à l'horizon 2030

Années	0-5	6-11	0-14	18+	15 – 59 ans	60+
2013	10 833	10 596	26 164	26 387	27 468	2 851
2022	14 384	14 069	34 739	35 035	36 471	3 785
2030	18 506	18 101	44 695	45 076	46 923	4 870

Source : RGPH 4, 2013

L'analyse du tableau montre qu'en 2013, 2022 et à l'horizon 2030, les populations des tranches d'âges à savoir 0-5 ; 6-11 ; 15 – 59 ; +18 constituent la majorité de l'effectif de la population de la Commune d'Athiémé. Ce qui présente un grand intérêt pour la mise en œuvre

du sous projet de l'aménagement de l'UEVP de Athiémé car les jeunes constituent la cible principale du sous projet.

- **Description des impacts sociaux potentiels du projet**

Les travaux d'aménagement des UEVP du Lycée Technique Agricole de Athiémé vont engendrer certes des impacts sociaux positifs, mais également de potentiels impacts sociaux négatifs qui nécessitent des mesures d'atténuations.

- ✓ **Alternatives et mécanismes pour minimiser la réinstallation**

Le principe de la politique de l'acquisition des terres et de la réinstallation involontaire de la SO 2 est de ne pas porter préjudice aux populations ou aux communautés du fait d'un projet ou d'un programme et de veiller à éviter toute réinstallation ou à défaut de la réduire au minimum. Toutes les considérations techniques, économiques, environnementales et sociales doivent, par conséquent, être envisagées et prises en compte afin de minimiser dans la mesure du possible l'expropriation de terres et des biens, ainsi que l'accès aux ressources.

Dans le cadre du présent projet, les initiatives ont été prises par endroits par le projet pour éviter ou pour réduire au maximum les déplacements physiques autour de l'aire d'influence du projet.

- ✓ **Impacts positifs**

Les travaux d'aménagement des UEVP du Lycée Technique Agricole de Athiémé ont fait l'objet d'une étude d'Impact Environnemental et Social (EIES). Cette étude a identifié les impacts potentiels du sous projet et a proposé un Plan de Gestion Environnemental et Social qui permettra de bonifier les impacts potentiels positifs et d'atténuer ceux négatifs pour les gérer. Le présent Plan d'Action de Réinstallation qui traite de l'indemnisation ou réinstallation des populations complète l'étude d'Impact Environnemental et Social (EIES).

Les travaux d'aménagement des UEVP du LTA de Athiémé produira des effets positifs cumulés suivants en vue de l'amélioration de la situation sociale et économique des populations des quartiers et villes bénéficiaires de la Commune de Athiémé. On peut retenir comme impacts positifs :

- ❖ Embellissement du paysage ;
- ❖ Urbanisation de la zone du de l'UEVP ;
- ❖ Extension des réseaux de la SBEE et de la SONEB dans la zone de l'UEVP ;
- ❖ Développement des services de restauration, d'immobilier autour de l'UEVP ;
- ❖ Développement du transport de taxi motos ;
- ❖ Augmentation du taux d'accès à l'enseignement technique ;

- ❖ Recrutement de nouveaux enseignants pour l'encadrement des apprenants ;
- ❖ Réduction du taux de diplômés sans emploi issus des lycées techniques ;
- ❖ Développement de l'entrepreneuriat agricole dans la Commune de Athiémé ;
- ❖ Disponibilité d'une ressource humaine qualifiée pour l'encadrement des producteurs ;
- ❖ Amélioration des rendements agricoles dans la Commune de Athiémé

✓ **Impacts sociaux négatifs et mesures d'atténuation**

Les principaux impacts sociaux négatifs du projet consistent en des pertes de biens, de sources de revenus et de subsistances à cause surtout de l'espace requis pour l'emprise des travaux. Le tableau ci-dessous présente les impacts et les mesures.

Synthèse des impacts sociaux négatifs et mesures d'atténuation

Activités sources des impacts négatifs potentiels	Impacts négatifs potentiels	Mesures d'atténuation
Construction des infrastructures	Perte de 9 infrastructures structures connexes à usage d'habitation	Reconstruction des structures ou paiement en numéraires du coût de reconstruction
	Perte temporaire de revenus par 42 PAP due aux perturbations d'activités agricoles	Compensations des revenus et mise en œuvre du PRMS
	Exploitation et Abus Sexuel lors des différents travaux	Elaboration un plan d'action de prévention et de gestion des EAS/HS/VBG puis élaboration et vulgarisation d'un code de conduite pour le personnel en charge de ces activités Mise en œuvre du MGP
	Conflits sociaux liés à l'assistance aux femmes chefs de famille, femmes PAP	
	Perte de 216 560 m ² de cultures	Compensations des cultures
	Perte de 41080 arbres de plantations	Compensations des plantations
	Perte de 847 ha de terre	Compensations des pertes aux coût de remplacement
	Déplacement de 3 divinités	Compensation pour le déplacement des divinités dans un nouvel endroit
	Immigration des personnes et afflux induit de populations par le projet dans la zone	Programme de sensibilisation des populations et communautés d'accueil du projet

Activités sources des impacts négatifs potentiels	Impacts négatifs potentiels	Mesures d'atténuation
	Atteinte à la santé des communautés d'accueil due à la mise en œuvre des activités du sous projet	Elaboration et vulgarisation des sensibilisations sur les risques liés aux MST/IST/VIH-SIDA/COVID-19 et autres.

Source : Enquêtes de terrain, mission d'élaboration PAR Mars 2023

IMPACT SUR LES PARCELLES AFFECTEES

Au total 847 ha de terre sont affectés dans le cadre de l'aménagement de l'UEVP du LTA de Athiémé (tableau ci-dessous).

Parcelles affectée dans l'emprise du sous projet

Biens affectés	Caractéristiques	Superficie	Unité	Nombre de PAP
Parcelle non construite	Non lotie	8470000	m ²	46
Total		8470000		46

Source : Résultats des travaux de terrain, Mars 2023

Dans le cadre de l'aménagement de l'UEVP du LTA de Athiémé, une superficie de 8470000 m² de terre sont affectées.

IMPACT SUR LES INFRASTRUCTURES A USAGE D'HABITATION

Aucune infrastructure à usage d'habitation n'a été identifiée dans le domaine d'aménagement de l'UEVP de Athiémé.

IMPACT SUR LES INFRASTRUCTURES CONNEXES

Dans le domaine d'aménagement de l'UEVP du LTA d'Athiémé, 09 infrastructures connexes sont impactées (tableau ci-dessous).

Impacts des activités connexes du projet sur les infrastructures connexes

Biens affectés	Caractéristiques	Nombre	Nombre de PAP	Superficie	Unité
Apatam	Matériaux précaires	5	5	187	m ²
Forage	Matériaux précaires	1	1	2	m ²
Hangar	Matériaux précaires	3	3	48	m ²
Total		9		237	

Source : Résultats des travaux de terrain, mars 2023

IMPACT SUR LES INFRASTRUCTURES A USAGE COMMERCIAL

Sur le domaine destiné aux aménagements de l'UEVP du LTA de Athiémé, un (01) apatam a été identifié et recensé comme affecté,

IMPACT SUR LES ARBRES ET PLANTES A VALEUR ECONOMIQUES

Les travaux d'aménagement de l'UEVP du LTA de Athiéme impacteront 41 080 arbres et plantes à valeurs économiques.

Impacts des travaux du projet sur les arbres

Noms de la plante	Niveau de développement	Type de perturbation	Nombre de pieds	Nombre de PAP	Diamètre moyenne	Unité
Acacia	Adulte	Abatage/restriction	6187	9	165	Pieds
Acacia	Jeune	Abatage/restriction	11283	6	110	Pieds
Bois blanc	Adulte	Abatage/restriction	1	1	55	Pieds
Cactus	Adulte	Abatage/restriction	12	1	15	Pieds
Chiwametin	Adulte	Abatage/restriction	100	1	10	Pieds
Citronnier	Adulte	Abatage/restriction	3	1	1	Pieds
Faux Kapokier	Jeune	Abatage/restriction	15	1	20	Pieds
Filao	Jeune	Abatage/restriction	1	1	40	Pieds
Kapokier	Adulte	Abatage/restriction	1	1	30	Pieds
Kapokier	Jeune	Abatage/restriction	50	1	55	Pieds
Klekontin	Jeune	Abatage/restriction	15	1	80	Pieds
Lekpatin	Adulte	Abatage/restriction	2000	1	20	Pieds
Lekpatin	Jeune	Abatage/restriction	770	2	10	Pieds
Lomba	Adulte	Abatage/restriction	400	1	130	Pieds
Manguier	Adulte	Abatage/restriction	11	4	95	Pieds
Neem	Adulte	Abatage/restriction	100	1	48	Pieds
Palmier à huile	Adulte	Abatage/restriction	20011	33	157	Pieds
Palmier à huile	Jeune	Abatage/restriction	120	2	106	Pieds
Total			41080	48		

Source : Résultats des travaux de terrain, Mars 2023

IMPACT SUR LES CHAMPS ET CULTURES

Les travaux d'aménagement de l'UEVP du LTA impacteront plusieurs cultures repartis sur une superficie totale de 216 560 m².

Impacts du sous projet sur les cultures

Périmètre de production agricole	Durée de l'affectation	Nombre	Nombre de PAP	Superficie	Unité
Canne à sucre	Définitive	5	5	52850	m ²
Crincrin	Définitive	2	2	27500	m ²
Haricot	Définitive	3	3	14375	m ²
Maïs	Définitive	10	10	71073	m ²
Manioc	Définitive	5	5	46250	m ²
Riz	Définitive	2	2	3887	m ²
Tomate	Définitive	1	1	625	m ²
Total		28	15	216 560	

Source : Résultats des travaux de terrain, Mars 2023

IMPACT SUR LES PATRIMOINES CULTURELS

Les travaux d'aménagement des UEVP de Athiémé impacteront 03 patrimoines culturels (tableau ci-dessous).

Impacts du sous projet sur le patrimoine culturel

Types du patrimoine	Nom de l'entité/divinité du patrimoine	Type de perturbation du patrimoine	Nombre du patrimoine	Nombre de PAP	Superficie (m ²) du patrimoine
Familial	Dan	Déplacement	1	1	6
Familial	Agueh	Déplacement	1	1	8
Privé	Tila	Déplacement	1	1	16
Total			3	3	30

Source : Résultats des travaux de terrain, Mars 2023

La mise en œuvre du PAR permettra de limiter les impacts sociaux négatifs résultants de l'acquisition de terres, améliorer, ou tout au moins rétablir, les moyens de subsistances et les conditions de vie des personnes affectées.

- **Etudes socioéconomiques et recensement des personnes, des biens et des moyens d'existence affectés**

Les études socioéconomiques revêtent une importance particulière dans le processus d'élaboration d'un plan d'action de réinstallation. Elles permettent d'établir une ligne de référence qui servira de base à l'évaluation du succès du plan d'action de réinstallation. Elles ont pour objet :

- d'établir de façon exhaustive la liste des personnes affectées ;
- de catégoriser les personnes affectées afin de rechercher les mesures de compensations appropriées adaptées à chaque catégorie ;
- d'identifier les groupes vulnérables et de formuler les actions d'accompagnement et d'assistance spécifiques nécessaires en leur endroit ;
- de faire un recensement des biens, des infrastructures et des services sociaux existant dans la zone du projet ainsi que les institutions culturelles locales ;
- d'étudier les activités de production des personnes affectées ;
- d'étudier les options de réinstallation de chaque PAP ;
- de mener toute enquête sur le régime foncier et autres interactions sociales au sein des populations affectées.

- ✓ **Effectif des personnes affectées**

Les études socio-économiques montrent que 48 ménages sont directement affectés par le sous projet. Le récapitulatif des personnes affectées ci-dessous.

Répartition par sexe des personnes affectées par le sous projet

Ménages/sexe	Féminin		Masculin		Total	
	Effectif	%	Effectif	%	Effectif	%
Nombre total des ménages affectés	6	12,50	42	87,50	48	100,00
Nombre de personnes à charge	32	8,42	348	91,58	380	100,00
Nombre d'enfants	13	6,44	189	93,56	202	100,00
Nombre des personnes âgées	2	3,13	62	96,88	64	100,00
Total	53	7,64	641	92,36	694	100,00

Source : Résultats des travaux de terrain, Mars 2023

✓ **Profil des personnes affectées**

Les études socio-économiques montrent qu'au nombre des 848 ménages affectés, 6 (12,5%) appartiennent aux PAP femmes contre 44 (87,50 %) PAP hommes. Les hommes sont plus touchés par les activités du sous projet que les femmes. Les hommes sont plus touchés par les activités du sous projet que les femmes.

Répartition des personnes affectées par village

Village/sexe	Féminin		Masculin		Total	
	Effectif	%	Effectif	%	Effectif	%
Togblo	3	6,25	23	47,92	26	54,17
Houéglé	3	6,25	19	39,58	22	45,83
Total	6	12,50	42	87,50	48	100,00

Source : Résultats des travaux de terrain, Mars 2023

Les villages directement affectés par le sous projet sont : Togblo, et Houéglé dans l'arrondissement de Atchannou.

✓ **Répartition des PAP par tranche d'âge**

Les résultats des études socio-économiques montrent que plus de 39,58 % des personnes affectées par le projet ont au moins 18 à 35 ans contre 50,00 % qui ont plus de 35 ans.

Répartition des personnes affectées selon l'âge et le sexe

Tranche d'âge/sexe	Féminin		Masculin		Total	
	Effectif	%	Effectif	%	Effectif	%
18-25 ans	0	0,00	6	12,50	6	12,50
26-35 ans	3	6,25	10	20,83	13	27,08
36-45 ans	1	2,08	14	29,17	15	31,25
46-55 ans	1	2,08	8	16,67	9	18,75
56-65 ans	1	2,08	3	6,25	4	8,33
Plus de 65 ans	0	0,00	1	2,08	1	2,08
Total	6	12,50	42	87,50	48	100,00

Source : Résultats des travaux de terrain, Mars 2023

L'analyse des données du tableau ci-dessus indique que les femmes dont la tranche d'âge variant de 26 ans à 45 ans sont moins affectées par le projet (8,33 %) que les hommes de cette tranche d'âge (58,33 %).

✓ **Répartition des PAP par types d'activités socio-économiques**

Plusieurs types d'activités socio-économiques sont pratiquées par les PAP de l'emprise du projet dont les plus importantes sont : agriculture (89,58 %), le commerce pratiqué par 4,17 % des PAP (tableau ci-dessous). 10,42 % des femmes parmi les 12,50 % pratiquent l'agriculture comme activité socio-économique (tableau ci-dessous).

Répartition des PAP par activité

Profession/occupation du chef ménage/sexe	Féminin		Masculin		Total	
	Effectif	%	Effectif	%	Effectif	%
Agriculteur	5	10,42	38	79,17	43	89,58
Commerçant	1	2,08	2	4,17	3	6,25
Instituteur	0	0,00	2	4,17	2	4,17
Total	6	12,50	42	87,50	48	100,00

Source : Résultats des travaux de terrain, Mars 2023

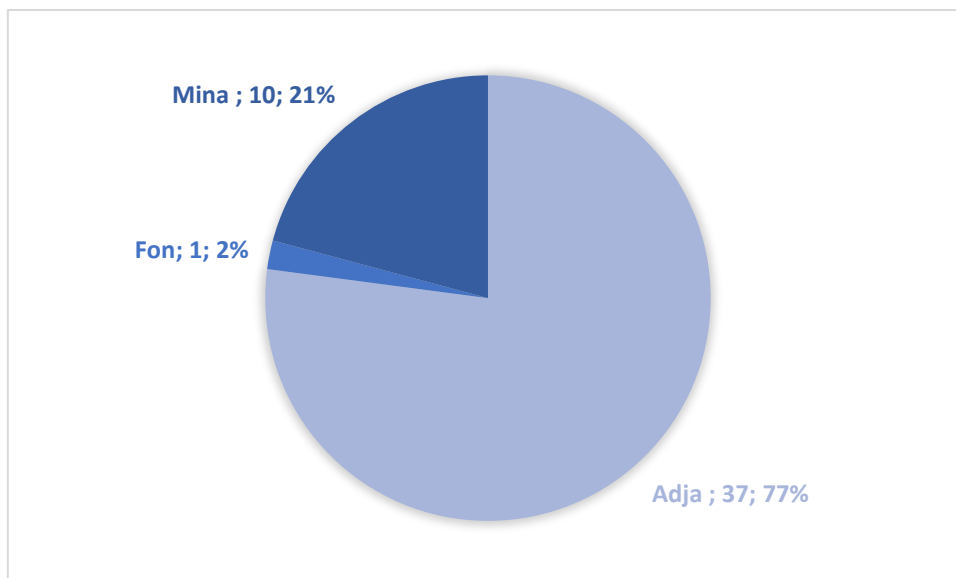
✓ **Répartition des PAP vulnérables par type de vulnérabilité par sexe**

09 PAP vulnérables dont 03 femmes et 06 hommes ont été identifiés et répartis par sexe et par type de vulnérabilité dans le tableau ci-dessous.

Type de vulnérabilité/sexe	Féminin		Masculin		Total	
	Effectif	%	Effectif	%	Effectif	%
Personne âgée (+65 ans) non autonome et dépendante du ménage	1	11,11	6	66,67	7	77,78
Femme Chef de ménage	2	22,22	0	0,00	2	22,22
Total	3	33,33	6	66,67	9	100,00

✓ **Régime / statut / contraintes foncières de la zone d'influence du projet**

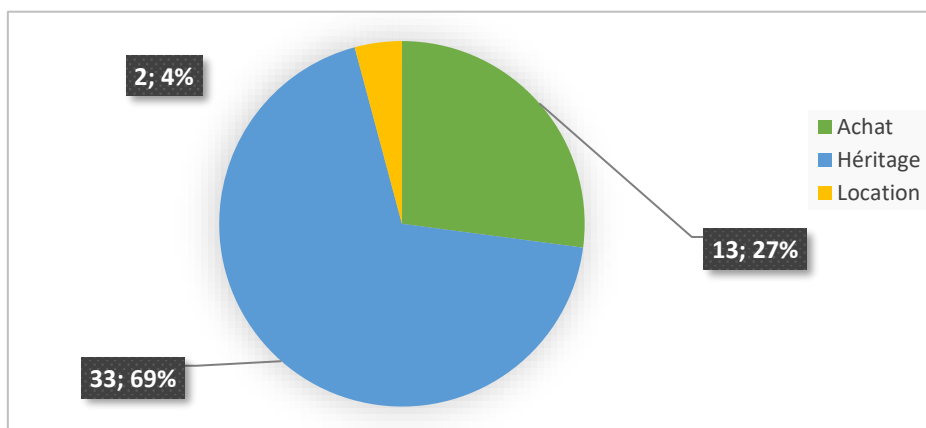
Dans le cadre de l'élaboration du présent PAR, les enquêtes socioéconomiques dans la zone du sous projet ont révélé que le foncier appartient à la prioritairement à la communauté Adja. Elle représente la communauté des propriétaires terriennes la plus dominante (37,77%) suivi des mina (10,22%) et des fon ((1,2%) (figure ci-dessous).



Communautés propriétaires terriennes dans la zone d'influence du sous projet

Source : Résultats des travaux de terrain, Mars 2023

Le mode d'accès à la terre objet du présent PAR sont l'héritage suivi de l'achat (figure ci-dessous).



Mode d'acquisition des terres dans la zone d'influence du sous projet

Source : Résultats des travaux de terrain, Mars 2023

L'évaluation des pertes de terres a été faite en considérant l'emprise des travaux de 847 ha. Chaque PAP fournira les documents nécessaires pour faire valoir son titre de propriété dans le domaine lui appartenant.

- **Principaux programmes de réinstallation**

Le PAR a pour objectif global de mettre en place les mécanismes d'atténuation des impacts sociaux négatifs liés à la mise en œuvre des travaux d'aménagement de l'UEVP de Athiémé,

en veillant à ce que le sous projet ne soit pas source d'appauvrissement pour les personnes affectées.

Des principes et règles doivent être observés pour l'atteinte de ces objectifs. Dans le cadre du sous projet d'aménagement de l'UEVP de Athiémé, les principes et règles suivants ont été appliqués :

- le déplacement des personnes affectées s'inscrit dans la logique des déplacements involontaires ;
- les personnes dont les biens et/ou les sources de revenus sont affectés par le sous projet auront droit à une compensation juste, équitable et préalable au déplacement ;
- les modes de compensation pratiqués sont la compensation en nature et/ou en numéraire,
- le déplacement des PAP doit faire l'objet d'un Paiement d'une indemnité qui couvre la réparation intégrale du préjudice causé par la perte des biens ;
- le coût de remplacement intégral ne tenant pas compte de la dépréciation de l'actif affecté,
- les compensations peuvent se faire à titre individuel et de façon collective ;
- les populations seront consultées au préalable et négocieront les conditions de leur réinstallation ou de leur compensation de manière équitable et transparente au début de la procédure ;
- le sous projet assistera en priorité les personnes les plus vulnérables (les pauvres, les femmes, les enfants, les vieillards, les malades) ;
- les PAP doivent être impliquées à toutes les étapes du processus (planification, mise en œuvre, suivi- évaluation) ;

les personnes affectées par le sous projet doivent bénéficier en plus de l'indemnité de déménagement, d'une assistance pendant la réinstallation et d'un suivi après la réinstallation, en prenant en compte des mesures d'assistance à la restauration des revenus.

- **Principaux programmes de réinstallation**

Le PAR a pour objectif global de mettre en place les mécanismes d'atténuation des impacts sociaux négatifs liés à la mise en œuvre des travaux de l'UEVP de Athiémé, en veillant à ce que le projet ne soit pas source d'appauvrissement pour les personnes affectées.

La planification de la réinstallation comprend un examen préalable, un balayage des problèmes clés, le choix de l'instrument de réinstallation et l'information requise pour préparer et réussir la réinstallation. Le contenu et le niveau de détail des instruments de réinstallation dépendent de l'ampleur et de la complexité de la réinstallation.

Des principes et règles doivent être observés pour l'atteinte de ces objectifs. Dans le cadre du sous projet d'aménagement de l'UEVP de Athiémé, les principes et règles suivants ont été appliqués :

- le déplacement des personnes affectées s'inscrit dans la logique des déplacements involontaires ;
 - les personnes dont les biens et/ou les sources de revenus sont affectés par le projet auront droit à une compensation juste, équitable et préalable au déplacement ;
 - les modes de compensation pratiqués sont la compensation en nature et/ou en numéraire,
 - le déplacement des PAP doit faire l'objet d'un Paiement d'une indemnité qui couvre la réparation intégrale du préjudice causé par la perte des biens ;
 - le coût de remplacement intégral ne tenant pas compte de la dépréciation de l'actif affecté,
 - les compensations peuvent se faire à titre individuel et de façon collective ;
 - les populations seront consultées au préalable et négocieront les conditions de leur réinstallation ou de leur compensation de manière équitable et transparente au début de la procédure ;
 - le projet assistera en priorité les personnes les plus vulnérables (les pauvres, les femmes, les enfants, les vieillards, les malades) ;
 - les PAP doivent être impliquées à toutes les étapes du processus (planification, mise en œuvre, suivi- évaluation) ;
 - les personnes affectées par le projet doivent bénéficier en plus de l'indemnité de déménagement, d'une assistance pendant la réinstallation et d'un suivi après la réinstallation, en prenant en compte des mesures d'assistance à la restauration des revenus.
- **Cadre politique et juridique (principes de la légalisation nationale, et les exigences complémentaires de la BAD)**

Le cadre politique et juridique est composé de l'ensemble des textes qui régissent le domaine et le foncier au Bénin. Il s'agit essentiellement de la loi n°90-32 du 11 décembre 1990 portant Constitution de la République du Bénin telle que modifiée et complétée par la loi N° 2019-40 du 07 novembre 2019, de la Loi n° 2017-15 du 26 mai 2017 modifiant et complétant la loi n° 2013-01 du 14 août 2013 portant Code Foncier et Domanial (CFD) en République du Bénin., Les résultats de l'analyse du cadre politique et juridique, couvrant :

- l'étendue du pouvoir d'expropriation et d'imposition de restrictions à l'utilisation des terres et la nature des indemnisations connexes, y compris à la fois la méthodologie d'évaluation et les délais de paiement ;

- les procédures juridiques et administratives applicables, notamment :
- la description des moyens de recours à la disposition des personnes placées pendant les procédures judiciaires et le délai normal pour de telles procédures ;
- tout mécanisme de gestion des plaintes disponible et applicable dans le cadre du sous-projet.

Les lois et réglementations concernant les agences responsables de la mise en œuvre des activités de réinstallation.

✓ **Cadre national**

Le cadre national est composé de l'ensemble des textes qui régissent le domaine et le foncier au Bénin. Il s'agit essentiellement de La loi n°90-32 du 11 décembre 1990 portant Constitution de la République du Bénin telle que modifiée et complétée par la loi N° 2019-40 du 07 novembre 2019, de la Loi n° 2017-15 du 26 mai 2017 modifiant et complétant la loi n° 2013-01 du 14 août 2013 portant Code Foncier et Domanial (CFD) en République du Bénin.

✓ **Cadre juridique et institutionnel de la réinstallation**

Les activités ayant conduit à la rédaction du PAR, les différentes mesures et recommandations formulées par les parties prenantes ont été inspirées des directives et normes définies par les textes législatifs et réglementaires nationaux et internationaux relatifs à la réinstallation et l'indemnisation de personnes affectées, ainsi que la protection de l'environnement. Leur mise en œuvre relève donc du respect de la législation nationale ainsi que les Sauvegarde Opérationnelles la Banque Africaine de Développement.

🇸🇩 **Décret n°2015-007 du 29 janvier 2015 portant attributions, organisation et fonctionnement du Conseil Consultatif Foncier (CCF)**

Il énonce les attributions, l'organisation et le fonctionnement du conseil.

🇸🇩 **Décret n°2015-008 du 29 janvier 2015 portant attributions, organisation et fonctionnement du Fonds de Dédommagement Foncier (FDF)**

Il énonce dans l'article 4 les missions du FDF qui sont entre autres d'assurer le financement des procédures dans les cas prévus par le code foncier et domanial des procédures d'expropriation pour cause d'utilité publique et les dédommagements y afférents et d'apporter des concours financiers à l'Agence Nationale du Domaine et du Foncier dans la mise en œuvre de sa politique foncière.

🇸🇩 **Décret n°2015-010 du 29 janvier 2015 portant attributions, organisation et fonctionnement de l'Agence Nationale du Domaine et du Foncier (ANDF)**

L'article 5 du décret stipule que les missions de l'ANDF qui sont entre autres de rendre disponibles par tous les moyens, y compris les méthodes modernes, à tout utilisateur privé les informations accessibles contenues dans les registres fonciers ; d'assurer la mise en œuvre des procédures relatives à la gestion du foncier ; d'appuyer les Collectivités Territoriales en matière de documentation foncière et de gestion de leur patrimoine immobilier ; d'aider l'Etat et les collectivités territoriales dans leurs actions par voie d'expropriation et dans l'exercice de leur droit de préemption.

✚ **Décret n°2015-013 du 29 janvier 2015 portant composition et fonctionnement type des commissions d'enquête de commodo et incommodo et d'indemnisation en matière d'expropriation pour cause d'utilité publique**

Il énonce à son chapitre 4 la procédure judiciaire d'expropriation pour cause d'utilité publique.

✚ **Décret n°2015-017 du 29 janvier 2015 portant attributions, organisation et fonctionnement de la Commission de Gestion Foncière de la Commune et de la Section Villageoise de Gestion Foncière**

Il a pour objet de fixer les attributions, l'organisation et le fonctionnement de la Commission de Gestion Foncière de la commune et de la Section Villageoise de Gestion Foncière créées par les dispositions de **l'article 430 de la loi n°2013-01 du 14 août 2013** portant code foncier et domanial en République du Bénin.

✓ **Sauvegardes opérationnelles de la Banque Africaine de développement**

La Sauvegarde Opérationnelle 2 – Réinstallation involontaire : Acquisition de terres, déplacements de populations et indemnisation.

Cette SO couvre toutes les composantes d'un projet, y compris les activités résultant de la réinstallation involontaire qui sont directement et significativement liées à un projet appuyé par la BAD et nécessaires pour la réalisation de ses objectifs – qu'il s'agisse d'une réinstallation menée par le gouvernement ou par un promoteur privé ou par les deux, et réalisées ou prévues pour être réalisées simultanément avec le sous projet Elle vise à clarifier toutes les questions liées aux acquisitions foncières ; les questions liées au déplacement physique et économique mais qui ne sont pas spécifiquement liées à l'acquisition de terres sont traitées dans la SO1.

• **Cadre institutionnel opérationnel de la réinstallation**

Les acteurs et institutions qui sont susceptibles d'être impliqués dans le processus de réinstallation et de gestion des plaintes se retrouvent à différents niveaux de responsabilité sur le territoire national : niveaux nationaux, communal et local.

- ✓ Unité de Coordination Du Projet ;
- ✓ Ministère du Cadre de Vie et des Transports chargé du Développement Durable

- ✓ Ministère de l'Economie et des Finances
- ✓ Agence Nationale Du Domaine et du Foncier (ANDF)
- ✓ Ministère des Enseignements Secondaires, Techniques et de la Formation Professionnelle (DDESTFP) du Mono
- ✓ Ministère de la Justice, de la Législation et des Droits de l'Homme
- ✓ Ministère de la Décentralisation et de la Gouvernance Locale
- Préfecture
- Mairie Athiémé
- ✓ Comité Local de Réinstallation (CLR)
- ✓ Comité Technique de Réinstallation (CTR)
- ✓ Maître d'Ouvrage Délègue (ADET)
- ✓ ONG pouvant intervenir dans la mise en œuvre du projet

- **Critère d'admissibilité et principe de compensation**

Le principe de compensation définit les procédures qui ont permis d'identifier les ayants droits (Personnes Affectées par le Projet) à travers une période bien définie de recensement selon le critère d'éligibilité, le type de biens et le traitement accordé.

Ainsi, dans le cas du présent sous projet d'aménagement de l'UEVP du LTA de Athiémé, un recensement a été effectué sur une superficie de 651,54 ha prévue pour abriter ladite les aménagements du sous projet. Les biens recensés et les personnes affectées seront indemnisés selon la SO2 de la Banque Africaine de Développement et la législation nationale.

- ✓ **Eligibilité et droits**

En adéquation avec la politique sur la réinstallation involontaire, trois groupes de personnes déplacées devront avoir le droit à une indemnité ou à une assistance de réinstallation pour la perte de terres ou d'autres biens en raison du projet :

- Ceux qui ont des droits légaux formels sur les terres ou autres biens reconnus en vertu des lois du pays concerné. Cette catégorie inclut les personnes qui résident physiquement à l'emplacement du projet et celles qui seront déplacées ou pourraient perdre l'accès ou subir une perte de leurs moyens de subsistance à la suite des activités du projet.
- Ceux qui n'auraient pas de droits légaux formels à la terre ou à d'autres actifs au moment du recensement ou de l'évaluation, mais peuvent prouver qu'ils ont une réclamation qui serait reconnue par les lois coutumières du pays. Cette catégorie comprend les personnes qui ne résideraient pas physiquement à l'emplacement du projet ou des personnes qui ne disposeraient pas d'actifs ou de sources directes de

subsistance provenant du site du projet, mais qui ont des liens spirituels ou ancestraux avec la terre et sont reconnus par les collectivités locales comme les héritiers coutumiers.

- Ceux qui n'ont pas de droits légaux ou de réclamation reconnaissables sur les terres qu'ils occupent dans le domaine d'influence du projet, et qui n'appartiennent à aucune des deux catégories décrites ci-dessus, mais qui, par eux-mêmes ou via d'autres témoins, peuvent prouver qu'ils occupaient le domaine d'influence du projet pendant au moins six (06) mois avant une date butoir établie par l'emprunteur ou le client et acceptable pour la Banque. Ces catégories ont droit à une assistance à la réinstallation en lieu et place de l'indemnisation pour la terre afin d'améliorer leur niveau de vie antérieur (indemnité pour perte d'activités de subsistance, de ressources foncières communes², de structures et cultures, etc.).

Pour accompagner toutes les personnes affectées par le projet, l'évaluation des biens a été faite suivant les barèmes consignés dans le tableau ci-après.

² Les Ressources foncières communes sont celles qui ont une valeur dans leur intégralité, sont utilisées collectivement et sont détenues soit par le gouvernement, soit par plus d'une personne, de manière partagée ou communale.

Matrice de compensation et d'appui

Type de perte	Catégories de pertes	Méthode d'évaluation	Type de compensation	Statut de la PAP recensée	Mesures de compensation	Mesure d'assistance spécifique	Commentaire
Cultures	Perte de 216 560 m ² de cultures	Le coût de compensation de chaque culture tient compte des caractéristiques agronomiques (type de culture) et des données économiques (prix d'un m ² , prix de vente des productions, main d'œuvre	En espèces	Propriétaires de culture	Compensation en espèces	Appui aux 09 PAP vulnérables et 42 PAP économiques	
Arbres	Perte de 41 080 arbres et plantes à valeurs économiques	Le coût de remplacement de chaque espèce d'arbre tient compte des données recueillies auprès de l'ATDA et des coûts unitaires appliqués dans d'autres PAR des projets et programmes mis en œuvre au Bénin.	En espèces	Propriétaires des arbres	Compensation en espèces au cours de remplacement de l'arbre selon l'âge.		Un reboisement compensatoire sera réalisé conformément aux PGES.
Terre	Perte de 847 ha de terres	Conformément à la loi des finances 2023 (référentiel des prix unitaire de cession sur le domaine privé de l'Etat et des collectivités territoriales)	En espèce	Propriétaires des terres	Compensation en espèces		
Patrimoine culturel et divinités affectés	Déplacement de 03 divinités	Le coût d'évaluation a été retenu de façon consensuelle avec les dignitaires lors des	En espèce	Dignitaires	Compensation en espèces		

Type de perte	Catégories de pertes	Méthode d'évaluation	Type de compensation	Statut de la PAP recensée	Mesures de compensation	Mesure d'assistance spécifique	Commentaire
		enquêtes et en tenant compte des coûts unitaires appliqués dans d'autres PAR des projets et programmes mis en œuvre au Bénin.					
Infrastructures connexes affectées	Perte de 9 infrastructures connexes	Le coût d'évaluation a été retenu sur la base des prix communiqués par les PAP au moment de recensement et en tenant compte des coûts unitaires appliqués dans d'autres PAR des projets et programmes mis en œuvre au Bénin.	En espèce	Propriétaires des infrastructures	Compensation en espèces		
PAP Économiques	Perte de revenu de 42 PAP	Compensation faite sur la base de revenu journalier moyen sur une période de six (06) mois suivant les recommandations du Cadre Politique de Réinstallation (CPRP) du projet d'appui à l'EFTP (2021)	En espèce	Propriétaires d'activités génératrices de revenu	Compensation en espèces		

Source : CREDD SARL BENIN, 2023

- **Evaluation des pertes et budget des compensations**

L'évaluation des pertes et budget des compensations résultent de l'inventaire des différents biens et la négociation tenue avec les PAP.

- **Barème de compensation des biens affectés**

Les barèmes de compensation utilisés sont issus de la collecte des données.

Ci-dessous les barèmes de compensation pour les biens culturels affectés, les plantes à valeur économique et les pour perte de périmètres de cultures.

Barème de compensation pour perte de biens culturels

Type de bien	Caractéristique	Coût unitaire FCFA
Déité	Privée	150 000
Déité	Familiale	250 000
Tombe		520 000
Déité	Communautaire	500 000

Source : données de terrain, CREDD Bénin Sarl, 2022

Barème de compensation pour perte de plantes à valeur économique

Noms de la plante	Niveau de développement	Unité	Coût unitaire
Acacia	Adulte	Pieds	6 000
Acacia	Jeune	Pieds	4 000
Bois blanc	Adulte	Pieds	18 000
Cactus	Adulte	Pieds	2 000
Chiwanmetin	Adulte	Pieds	5 000
Citronnier	Adulte	Pieds	15 000
Faux Kapokier	Jeune	Pieds	3 000
Filao	Jeune	Pieds	6 000
Kapokier	Adulte	Pieds	25 000
Kapokier	Jeune	Pieds	15 000
Klekontin	Jeune	Pieds	3 000
Lekpatin	Adulte	Pieds	6 000
Lekpatin	Jeune	Pieds	3 000
Lomba	Adulte	Pieds	6 000
Manguier	Adulte	Pieds	25 000
Neem	Adulte	Pieds	6 000
Palmier à huile	Adulte	Pieds	7 500
Palmier à huile	Jeune	Pieds	5 000
Total			

Source : Agence Territoriale pour le Développement Agricole (ATDA) et complété par CREDD BENIN Sarl, mars 2023

Barème de compensation pour perte de périmètres de cultures

Périmètre de production agricole	Durée de l'affectation	Unité	Coût unitaire
Canne à sucre	Définitive	m ²	640
Crinclin	Définitive	m ²	400
Haricot	Définitive	m ²	500
Maïs	Définitive	m ²	880
Manioc	Définitive	m ²	1 200
Riz	Définitive	m ²	500
Tomate	Définitive	m ²	880

Source : Agence Territoriale pour le Développement Agricole (ATDA) et complété par CREDD BENIN Sarl, mars 2023

✓ **Evaluation des pertes**

L'évaluation des pertes est l'étape qui permet de ressortir toutes les catégories des biens et les coûts de compensation de chaque type de biens ainsi que les mesures d'appui spécifiques aux PAP dans le processus d'élaboration de ce plan d'Actions de Réinstallation. Le coût total des compensations est évalué à **2 680 947 264 F CFA (Deux milliards six cent quatre-vingt millions neuf -quatre sept mille deux cent soixante-quatre francs).**

Il comprend :

- Indemnisation pour la perte des terrains à usage d'habitation (indemnisation des propriétaires des terrains à usage d'habitation, indemnisation des propriétaires des bâtiments privés à usage d'habitation, indemnisation des propriétaires des infrastructures connexes aux bâtiments privés à usage d'habitation, indemnisation des infrastructures à usage commercial, coût de déplacement des patrimoines culturels et divinités, indemnisation pour la pertes des plantes et arbres à valeurs économiques d'équipement domestique) ;

Indemnisation pour la perte des parcelles

Le coût total de compensation de ces parcelles est évalué à un milliards cent soixante-dix-huit millions sept cents mille francs (**1 778 700 000 FCFA**). Ce coût est fait en provision de la superficie prévue pour abriter les aménagements de l'UEVP car le recensement n'a pas permis de répertorier tous les présumés propriétaires Ces derniers fourniront au moment de la mise en œuvre les justificatifs nécessaires pour être prises en compte par le Comité Technique de Réinstallation.

Coût de compensation des parcelles affectées

Biens affectés	Caractéristiques	Nombre de PAP	Superficies recensées	Unité	Coût unitaire	Coût total
Parcelle non construite	Non-loti	46	8470000	m ²	210	1 778 700 000
Total		46	8470000			1 778 700 000

Source : CREDD BENIN Sarl, Mars 2023

✓ Indemnisation pour la perte des infrastructures connexes

Au total 09 infrastructures connexes sont affectées par les aménagements envisagés. Le coût total de compensation de ces infrastructures est évalué à **762 000 F.CFA (Sept-cent soixante-deux-mille francs)**.

Le tableau ci-dessous présente le coût de compensation des infrastructures connexes affectées par les travaux.

Coût des infrastructures connexes

Biens affectés	Caractéristiques	Nombre	Nombre de PAP	Superficie	Unité	Coût unitaire	Coût total
Apatam	Matériaux précaires	5	5	187	m ²	30 000	150 000
Forage	Matériaux précaires	1	1	2	m ²	300 000	300 000
Hangar	Matériaux précaires	3	3	48	m ²	6 500	312 000
Total		9		237			762 000

Source : CREDD BENIN Sarl, Mars 2023

✓ Indemnisation pour la perte des infrastructures à usage commercial

Une (01) infrastructure à usage commercial a été affecté par les aménagements envisagés. Le coût total de compensation de cette infrastructure est évalué à **30 000 F.CFA (Trente mille francs)**.

Le tableau ci-dessous présente le coût de compensation des infrastructures connexes affectées par les travaux.

Coût des infrastructures à usage commercial

Biens affectés	Caractéristiques	Nombre	Nombre de PAP	Superficie	Unité	Coût unitaire	Coût total
Apatam	Matériaux précaires	1	1	6	m ²	30 000	30 000
Total		1	1	6		30 000	30 000

Source : CREDD BENIN Sarl, Mars 2023

✓ Indemnisation pour la perte des arbres et plantes à valeurs économiques

Au total **208 322** plantes à valeurs économiques sont affectées par les aménagements de l'UEVP du LTA de Athiémé. Le coût total de compensation de ces arbres et plantes à valeurs économiques est évalué à **251 979 500 F.CFA (Deux-cent cinquante-un million neuf-cents- soixante-dix-neuf mille cinq-cents francs)**. Le tableau ci-dessous présente le coût de compensation des arbres et plantes à valeurs économiques affectées.

Coût de compensation des arbres et plantes à valeur économique

Noms de la plante	Niveau de développement	Nombre de pieds	Nombre de PAP	Diamètre moyenne	Unité	Coût unitaire	Coût total
Acacia	Adulte	6187	9	165	Pieds	6 000	37 122 000
Acacia	Jeune	11283	6	110	Pieds	4 000	45 132 000
Bois blanc	Adulte	1	1	55	Pieds	18 000	18 000
Cactus	Adulte	12	1	15	Pieds	2 000	24 000
Chiwametin	Adulte	100	1	10	Pieds	5 000	500 000
Citronnier	Adulte	3	1	1	Pieds	15 000	45 000
Faux Kapokier	Jeune	15	1	20	Pieds	3 000	45 000
Filao	Jeune	1	1	40	Pieds	6 000	6 000
Kapokier	Adulte	1	1	30	Pieds	25 000	25 000
Kapokier	Jeune	50	1	55	Pieds	15 000	750 000
Klekontin	Jeune	15	1	80	Pieds	3 000	45 000
Lekpatin	Adulte	2000	1	20	Pieds	6 000	12 000 000
Lekpatin	Jeune	770	2	10	Pieds	3 000	2 310 000
Lomba	Adulte	400	1	130	Pieds	6 000	2 400 000
Manguier	Adulte	11	4	95	Pieds	25 000	275 000
Neem	Adulte	100	1	157	Pieds	6 000	600 000
Palmier à huile	Adulte	20011	33	106	Pieds	7 500	150 082 500
Palmier huile	Jeune	120	2	48	Pieds	5 000	600 000
Total		41080	48				251 979 500

Source : CREDD BENIN Sarl, Mars 2023

✓ Indemnisation pour la perte des périmètres de cultures

Au total **28** périmètres de production agricole sont affectés par les aménagements de l'UEVP du sous projet soit une superficie de 216 560 m². Le coût total de compensation de ces parcelles est évalué à **Cent soixante-douze millions cinq-cents-quarante-neuf mille-deux-cents quarante francs (172 549 240 F.CFA)**. Le tableau ci-dessous présente ces cultures.

Coût de compensation du périmètre de cultures affectées

Périmètre de production agricole	Durée de l'affectation	Nombre	Nombre de PAP	Superficie	Unité	Coût unitaire	Coût total
Canne sucre	Définitive	5	5	52850	m ²	640	33 824 000
Crinclin	Définitive	2	2	27500	m ²	400	11 000 000
Haricot	Définitive	3	3	14375	m ²	500	7 187 500
Maïs	Définitive	10	10	71073	m ²	880	62 544 240
Manioc	Définitive	5	5	46250	m ²	1 200	55 500 000
Riz	Définitive	2	2	3887	m ²	500	1 943 500
Tomate	Définitive	1	1	625	m ²	880	550 000
Total		28	15	216 560			172 549 240

Source : CREDD BENIN Sarl, Mars 2023

✓ **Indemnisation pour la perte de patrimoine culturel**

Dans le cadre du présent sous projet trois (3) divinités se verront déplacer. Le coût de déplacement desdits divinités est évalué à Quatre cent mille francs (400 000 FCFA).

✓ **Budget des compensations**

Le montant indicatif total des indemnisations est évalué à **2 680 947 264 F CFA (Deux milliards six cent quatre-vingt millions neuf -quatre sept mille deux cent soixante-quatre francs)**.. Ce coût représente :

- ✓ indemnisation pour la perte des parcelles ;
- ✓ indemnisation des propriétaires des bâtiments privés à usage d'habitation ;
- ✓ indemnisation des propriétaires des infrastructures connexes aux bâtiments privés à usage d'habitation ;
- ✓ coût de déplacement des patrimoines culturels et divinités ;
- ✓ indemnisation pour la perte des plantes et arbres à valeurs économiques d'équipement domestique) ;
- ✓ indemnisation pour la perte des cultures ;
- ✓ coût d'appui aux PAP vulnérables ;
- ✓ coût d'appui aux PAP économiques.

• **Consultations du public tenues et participation des PAP dans la mise en œuvre du processus**

✓ **Participation des parties prenantes**

Pour impliquer les populations en général et les groupes cibles directement concernés par le projet en particulier, plusieurs consultations du public ont été réalisées.

Outre le caractère public des réunions, les groupes cibles identifiés ont été officiellement invités par l'intermédiaire des chefs d'arrondissements et chefs de village qui se sont activement investis pour la mobilisation du public. Il ressort des différentes consultations du public que les participants et surtout les populations riveraines sont conscientes de la pertinence du projet. Ils ont conscience des intérêts que procurerait un tel projet dans leur Commune. Elles reconnaissent aussi leur rôle dans la réalisation des projets, mais prennent parfois les autorités politico-administratives comme responsables. Quatre (4) séances de consultations publiques ont été réalisées à savoir :

- Une (01) consultation avec les autorités communales à la mairie de Athiémé le 23 mars 2023 (21 participants dont 2 femmes) ;

- une (01) consultation avec la population de Atchannou le 23 mars 2023 (38 participants dont 15 femmes) ;
- une (1) consultation avec la population de Agbobada, arrondissement de Athiémé le 24 mars 2023 (39 participants dont 3 femmes) ;
- une (1) consultation avec la population de Adohoun le 24 mars 2023 (32 participants dont 2 femmes).

Au total les séances ont connu la présence de 130 participants dont 20 femmes.

A l'issue des différentes préoccupations, on peut retenir que tous les participants ont reconnu l'importance du projet et souhaité son démarrage dans un bref délai. Toutefois, les points suivants ont été mis en exergue :

- la nécessité de prendre des dispositions pour éviter les risques d'accidents sur les voies d'accès au site ;
- la nécessité de mettre en place un mécanisme de suivi qui permet de déterminer la superficie de chaque PAP pour éviter les fraudes ;
- les participants à la rencontre ont pris l'engagement de contribuer à la visibilité du lycée ;
- Il est souhaité que l'Etat laisse la population continuer par exploiter leur terre en attendant la mise en œuvre complète de l'UEVP;
- Nous aimerions que l'Etat prenne le dédommagement au sérieux sans nous donner des montants dérisoires de nos terres expropriées.

La synthèse des consultations du public présente les catégories de personnes ayant participé à ces rencontres, les sujets abordés, les questions soulevées par les PAP, les réponses apportées par le consultant. Des suggestions et recommandations ont été faites par des participants. (cf. PV consultation du public en Annexe 2).

Des différents échanges menés dans le but de garantir une implication effective du public, il a été noté ce qui suit :

- les parties prenantes, telles que les autorités administratives locales, les présidents des associations de développement et les populations riveraines, ont connaissance du projet ;
- le consentement des autorités locales à accompagner le projet durant toute sa mise en œuvre.
- **Mesures économiques de réinstallation et plan de restauration des moyens de subsistance**

Dans le cadre de ce sous-projet, étant donné que les terres affectées sont des terres agricoles et aussi aucune infrastructure à usage d'habitation n'est affectée en plus les PAP ont opté

pour une compensation en espèce qu'en nature, il leur sera attribué un accompagnement spécial en fonction de leur statut et du bien affecté. Dans ce cas, il est prévu des mesures d'accompagnement au lieu des mesures de réinstallation comme c'était prévu dans le TDR.

Les différentes mesures économiques de réinstallations se présentent comme suit :

✓ **Accompagnement des PAP pour pertes d'activités économiques**

Au total 123 PAP ont perdu leurs activités génératrices de revenus ou accès aux ressources suite à la mise en œuvre du sous projet aménagement de l'UEVP du LTA de Athiémé. Une compensation sur six (06) sur les revenus journaliers leur sera accordée. Le coût total de cette compensation est évalué à **Vingt-six millions quatre-cents soixante-un mille neuf-cents quatre-vingt francs (26 461 980 F.CFA).**

✓ **Appui aux PAP vulnérables**

Dans la zone du projet, il est recensé 09 PAP vulnérables. En vue de leur apporter une assistance en plus de leur dédommagement. Les PAP vulnérables recevront un montant forfaitaire de 60.000 FCFA. Ce montant est issu de l'enquête sociale menée dans la zone du projet. Ce montant va être alloué pendant une période de 6 mois afin de permettre aux PAP vulnérables de retrouver l'équilibre dans leur nouveau lieu de réinstallation.

• **Mécanisme de gestion des plaintes**

Le mécanisme de gestion des plaintes mise en place par l'ADET sera utilisé pour la gestion des plaintes liées aux activités du présent sous projet.

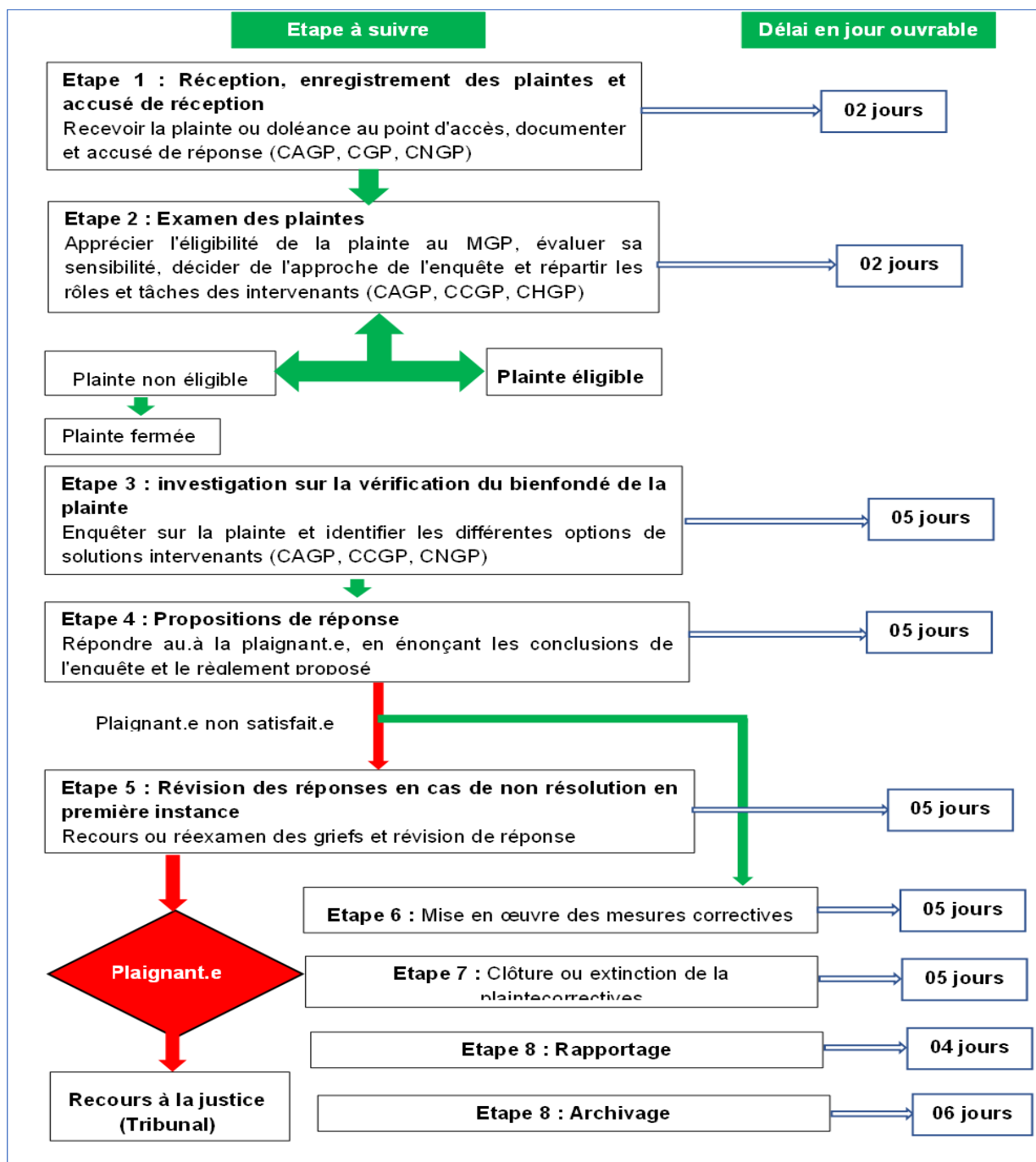
✓ **Mode d'accès au Mécanisme de Gestion des Plaintes**

Le mode de dépôt des plaintes sera diversifié par respect du principe d'accessibilité et de mise en contexte. Ainsi, pour le dépôt des plaintes, différents points et canaux de recueil seront utilisés :

- ✓ par auto saisine des différents comités de gestion des plaintes ;
- ✓ par courrier formel transmis ;
- ✓ par courrier électronique transmis ;
- ✓ par appel téléphonique, SMS, WhatsApp ;
- ✓ par envoi de message anonyme selon la sensibilité de la plainte;
- ✓ par contact via le site internet de l'ADET et de l'ADSC
- ✓ par présentation du/de la plaignant.e,
- ✓ par personne interposée (un.e intermédiaire).

Un plan de communication sur le MGP avec une attention sur les procédures de gestion des plaintes sensibles sera développé afin d'informer toutes les parties prenantes du Projet sur les différents canaux, avec une attention particulière portée à la communication des groupes vulnérables des communautés bénéficiaires, des employé.e.s et travailleur.euse.s associé.e.s au Projet.

✓ **Mode opératoire du mécanisme de gestion des plaintes non sensibles**



Etapes de gestion des Plaintes non sensibles du Projet FP2E (Source : FP2E, ADET octobre 2022)

- **Echéancier de mise en œuvre en œuvre du PAR/ calendrier d'exécution des paiements et de la réinstallation physique**

L'établissement du planning de mise en œuvre du PAR est fait en tenant compte des différentes étapes de la réinstallation qui comprennent les activités préliminaires, les négociations et communications avec les PAP, le paiement des compensations, et le suivi-évaluation de la mise en œuvre du PAR. La durée prévisionnelle de mise en œuvre du PAR est de 30 semaines.

- **Coût de la mise en œuvre complète du PAR**

Le budget de la mise en œuvre du PAR est évalué à **2 704 947 264 F.CFA (Deux milliards sept cent quatre millions neuf cents quarante-sept mille deux cent soixante-quatre francs)**. Ce budget comprend les coûts des indemnités des PAP, les coûts des mesures d'accompagnement et les coûts liés à l'intervention de l'ONG devant appuyer la mise en œuvre du PAR et les coûts de suivi-évaluation. Le budget n'intègre pas les frais relatifs aux paiements d'éventuels dégâts causés au tiers lors des travaux. Il revient à l'entreprise qui aurait occasionné ces dégâts de les réparer.

Synthèse du budget de mise en œuvre du PAR

Poste budgétaire		Montant (FCFA)	PAP concernées	Source de financement
Mesures de compensation	Compensation pour la perte des parcelles affectées	1 778 700 000	46	Banque Africaine de Développement (BAD)
	Compensation pour les bâtiments privés à usage d'habitation	0	0	
	Infrastructure à usage commercial	30 000	1	
	Compensation pour la perte des infrastructures connexes	762 000	6	
	Compensation pour le déplacement des divinités	400 000	3	
	Compensation pour la perte des arbres et plantes à valeur économiques	251 979 500	48	
	Compensation pour la perte des cultures et périmètres maraîchers	172 549 240	15	
	Appui aux PAP Economiques	26 461 980	42	
	Appui aux PAP vulnérables	3 240 000	9	
	Contingence (20 %)	446 824 544		
TOTAL		2 680 947 264		
Consultant/ONG Sociale		24 000 000		Banque Africaine de Développement (BAD)
Renforcement de capacité des acteurs		Prise en compte sur le PAR du LTA de Athiémé		
Assistance pour la mise en œuvre du PAR		Prise en compte sur le PAR du LTA de Athiémé		

Poste budgétaire	Montant (FCFA)	PAP concernées	Source de financement
Diffusion du PAR	Prise en compte sur le PAR du LTA de Athiémé		
Suivi-évaluation	Prise en compte sur le PAR du LTA de Athiémé		
Suivi Externe	Prise en compte sur le PAR du LTA de Athiémé		
Total 2	24 000 000		
Total 1+2	2 704 947 264		

Source : CREDD Bénin Sarl, mars 2023

EXECUTIVE SUMMARY

Summary matrix: Resettlement Data Summary Sheet

No.	Variables	Data
A. General		
1	Country of the sub-project	Benin
2	Department	Mono
3	Commune/ Municipality	Athieme
4	Arrondissement	Atchannou
5	Village / Town district	Togblo, Houégbé , Alloukoui
6	Type of sub-project	Sub-project for the development of an Economic Unit for Pedagogical Purposes
7	Project title	Skills Development Project for Employment in Priority Sectors (PDCESP) Phase 1
8	Activity leading to resettlement	Development of the economic unit for educational purposes (UEVP) of Athiémé
9	Promoter	ADET
10	Project Executing Agency	ADET
11	Funding	AfDB
12	Project budget	50 million Units of Account (UA) or about 67 million dollars ³
13	RAP budget	CFAF 2,704,947,264
14	Deadline(s) applied	02 April 2023
15	Dates of consultations with affected people	March 23 and 24, 2023

³A Unit of Account for 1.34701 US dollars or 1.22667 Euros on May 5, 2023.

16	Negotiation dates for compensation/expenses/compensation rates	June 28 and 29, 2023
B. Consolidated specifics		
17	Number of people affected by the project (PAP)	48
18	Number of households affected	48
19	Number of women affected	6
20	Number of vulnerable people affected	9
21	Number of major PAPs	48
22	Number of minor PAPs	00
23	Total number of rights holders	694
24	Number of households having lost a home	00
25	Number of households having lost related housing infrastructure	09
26	Total area of land lost (ha)	847
27	Land owners	46
28	Number of households having lost crops	15
29	Area of crops and market gardening perimeters affected	216,560 m ²
30	Total area of agricultural land permanently lost (ha)	847 hectares
31	Number of houses completely destroyed	00
32	Number of houses destroyed at 50%	00
33	Number of houses destroyed at 25%	00
34	Total number of trees of economic value destroyed	41080

35	Number of commercial kiosks destroyed	00
36	Number of Related Infrastructure Destroyed	09
37	Number of street vendors displaced	00
38	Total number of socio-community infrastructures destroyed	00
39	Number of cultural heritage and deities affected	03
40	Total number of telephone poles to be moved	00
41	Total number of electric poles to be moved	00
42	Total number/length of water supply pipes to be moved	00

Source : CREDD Benin Sarl, 2023

- **Description of the project including activities leading to resettlement**

The skills development support project for employment in priority sectors (PDCESP, phase 1) is aligned with the country's priorities, in particular the National Development Plan (PND 2018-2025), the first strategic axis of which concerns the development of healthy, competent and competitive human capital and the Government Action Program (PAG, 2021 – 2026) through axis 3 (promotion of quality education and TVET) of pillar 2 “pursue the structural transformation of the economy”. At the sectoral level, the project is aligned with the National Strategy for Technical and Vocational Education and Training (SN-EFTP 2019-2025), through its three strategic axes (a) restructuring of the coverage of TVET offers, (b) improvement of TVET steering mechanisms linked to employment, and (c) promotion of TVET partnership governance. This strategy promotes the transition to a management logic based on the economic demand for youth employment.

The PDCESP comes directly in support of sectoral skills development programs in agriculture (through support for two Agricultural Technical High Schools: Kpomassè and Athiémé) and energy (through support for the Professional Technical High School of Tchaourou). Indeed, through the construction and rehabilitation of training infrastructure, the project will contribute to increasing access to quality TVET. It will also help to improve the quality of education, its connection to the labor market, increased involvement of the private sector in the governance of the national TVET system and support for entrepreneurship and the training-employment

transition. Similarly, the project is of strategic importance in terms of promoting sustainable agriculture that respects climate issues, as well as promoting the use of renewable energies.

- **Presentation of the site of the sub-project for the development of the Economic Unit for Pedagogical Vocation of Athiémé**

The site planned for the sub-project for the development of the Economic Unit for Pedagogical Vocation (UEVP) is in the Department of Mono, more precisely in the Commune of Athiémé, Arrondissements Atchannou . Its geographical coordinates are 6°29'38.66532" North latitude and 1°44'56.08248" East longitude, with an altitude of 33.96 meters.

This site is located adjacent to a clay road. The remains of the project of Acquisition, Installation and Securing of the Solar Pump for the Supply of the Borehole on the Hydro-Agricultural Site of Houéglié , which is no longer functional, are also present. The area is not electrified and only GSM coverage of the MTN mobile network is available. The area intended to accommodate the UEVP of the Athiémé high school covers an area of 847 hectares and is located in the Arrondissement of Atchannou.

During the rainy season, access to the track is very difficult. This is a bare trail with clay soil. No dwellings have been identified on the site. About 60% of the area is covered by cultivated fields. Herds of cattle graze in some parts of the site. There is a diversity of vegetation, including shrubs and grasses. The Mono River crosses the site and flows from it in places, from east to west. It is a locally significant wetland.

- **Brief description of the activities of the sub-project**

The activities planned for the development of the Economic Unit for Pedagogical Vocation (UEVP) of the Municipality of Athiémé are divided into several sub-units, namely integrated livestock farming, fish farming-poultry farming, market gardening, corn production, fish smoking and feed milling. Plant production will occupy an area of 275 hectares out of the 847 hectares available, with an expected production of 100 tons of tomatoes and 100 tons of peppers in the first and second years. Two production cycles per season are planned for each crop. Estimated yields are 13 tonnes per hectare for tomatoes and 15 tonnes per hectare for peppers. Regarding fish farming, during the first year of production, it is planned to sell 25 tons of market fish of Tilapia weighing 350 g, as well as 20 tons of catfish with an average weight of 600 g. In addition, fry production will reach 200,000 units in the first and second years.

- **Components including activities that result in resettlement**

- **Description of the infrastructure and facilities of the sub-project**

The sub-project for the development of the Economic Unit with Pedagogical Vocation (UEVP) of the Municipality of Athiémé proposes to create modern infrastructures whose architecture and spatial organization offer coherence in the hierarchy of spaces and in the interactive

functionality of the different entities. The following table compiles data related to the components of the UEVP.

Crops	Communes	Specialties	Components
Aquaculture, pineapple, rice, market gardening, maize, cassava, oil palm and small livestock	Athieme	<ul style="list-style-type: none"> - Banana production - Aquaculture - Vegetable crops - rice production - Modern poultry farming 	<ul style="list-style-type: none"> - Aquaculture unit - Banana production unit (plantain specialty) - rice production unit - Horticultural production unit (market gardening) - Poultry unit - Rice processing unit - Aquaculture product processing unit - Merchandising unit (high school shop) ✓ Agricultural mechanics section (upkeep and maintenance of agricultural equipment and materials)

Source: TDR_PAR of modern UEVPs in the Republic of Benin, ADET 2022

• RAP Goal and Objectives

The main purpose of the resettlement action plan is to ensure that the populations who must leave their living environment and lose part or all of their property as part of the implementation of the construction project for this Lycée do not be deprived of their property except in the public interest. They will be treated in an equitable manner against just and prior compensation.

The general objective of the RAP is to prepare a plan for the displacement and compensation of affected persons in accordance with national legislation and in accordance with Operational Safeguard 2 - Involuntary resettlement: Land acquisition, displacement of populations and compensation from the African Development Bank. This PAR must make it possible to improve the project concerned by consolidating the positive impacts and by transforming certain negative impacts into development opportunities.

The objective of the RAP is also to conduct a detailed study on the involuntary resettlement of populations, with a view to (i) identifying, precisely, the people affected by the project (PAP), as well as the nature, extent and value of the losses they will suffer as a result of the construction works of the Agricultural Technical High School, and (ii) to propose fair and equitable compensation measures for the said PAPs.

• Methodological approach

The methodological approach adopted for the conduct of this mission is based on the participatory approach involving national, regional and local actors. The main steps in this process are :

- framing of the mission with institutional actors;
- review and analysis;
- visit to the sub-project host site;
- Information / interview with municipal actors;
- recruitment and training of field data collection agents;
- inventory of goods and people affected by the sub-project/collection of socio-economic data;
- organization of public consultations;
- data processing and analysis of results;
- posting of lists of PAPs in public places and consideration of complaints and management of any complaints;
- signature of individual memorandums of understanding;
- drafting of the mission's provisional report.

✓ **Description of sub-project infrastructure and facilities**

The activities of the sub-project leading to resettlement are those relating to the set-aside of agricultural land. The UEVPs represent a tool for economic and social development at the local and national level. As such, they perform several functions, namely:

- Agricultural production focused on the use of modern cultivation technologies in various sectors as well as their economic profitability, also including that of LTA;
 - The theoretical and especially practical training in connection with the fields of training of each;
 - A support center for innovation and agricultural research with an emphasis on the feasibility of relevant endogenous technologies and knowledge that respect the environment which will be developed in order to make them more accessible;
 - agricultural advisory services;
 - Shared services to farmers: mechanized services, mobile units, etc.;
 - The promotion of partnerships with existing cooperatives, private companies and surrounding training structures that have added value, on certain value-added chains;
 - The effective support of young people trained in their entrepreneurial project through follow-up in the drafting of their Business Plan, but also technical support during their installation;
 - Support for career discovery initiatives as part of learner orientation;
 - The preservation of the environment;
 - agrotourism;
 - Etc....
- **Socio-economic characteristics of the project area of influence**

✓ Evolution of the population of the municipality of Athiémé

According to the fourth General Population and Housing Census of 2013, the Commune of Athiémé is estimated at 56,483 inhabitants, i.e. an intercensal increase of 3.2% with a density of 246 inhabitants per square kilometer (246 inhabitants /km²). According to the demographic projections of the RGPH4, Athiémé reached in 2022, 76,877 inhabitants. The population of the commune is unevenly distributed within the 5 arrondissements. The population of the research environment is estimated at 56,483 inhabitants, including 27,562 males (48.80%) and 28,921 females (51.20%) (INStAD , 2016). This population is in perpetual increase like the national population.

✓ Number of the population of Athiémé by age group

The structure of the population of Athiémé by age group is illustrated in the table below

Demographic projection of the population of Athiémé by 2030

Years	0-5	6-11	0-14	18+	15 – 59 years old	60+
2013	10,833	10,596	26,164	26,387	27,468	2,851
2022	14,384	14,069	34,739	35,035	36,471	3,785
2030	18,506	18 101	44,695	45,076	46,923	4,870

Source : GDPR 4, 2013

Analysis of the table shows that in 2013, 2022 and by 2030, the populations of the age groups, namely 0-5; 6-11; 15 – 59; +18 constitute the majority of the population of the Commune of Athiémé . This is of great interest for the implementation of the sub-project for the development of the UEVP of Athiémé because young people are the main target of the sub-project.

• Description of the potential social impacts of the project

development works of the UEVP of the Agricultural Technical High School of Athiémé will certainly generate positive social impacts, but also potential negative social impacts that require mitigation measures.

✓ Alternatives and mechanisms to minimize resettlement

SO 2 's land acquisition and involuntary resettlement policy is not to harm populations or communities as a result of a project or program and to ensure that no resettlement or failing to reduce it to a minimum. All technical, economic, environmental and social considerations must, therefore, be considered and taken into account in order to minimize to the extent possible the expropriation of land and assets, as well as access to resources.

As part of this project, initiatives have been taken in places by the project to avoid or minimize physical travel around the area of influence of the project.

✓ **Positive impacts**

The development works of the UEVP of the Agricultural Technical High School of Athiémé were the subject of an Environmental and Social Impact Study (ESIA). This study identified the potential impacts of the sub-project and proposed an Environmental and Social Management Plan which will make it possible to enhance the potential positive impacts and mitigate the negative ones in order to manage them. This Resettlement Action Plan, which deals with the compensation or resettlement of populations, completes the Environmental and Social Impact Assessment (ESIA).

The development works of the UEVP of the LTA of Athiémé will produce the following cumulative positive effects with a view to improving the social and economic situation of the populations of the beneficiary districts and towns of the Commune of Athiémé . We can retain as positive impacts :

- ❖ Beautification of the landscape;
- ❖ Urbanization of the LTA area;
- ❖ Extension of the SBEE and SONEB networks in the LTA area;
- ❖ Development of catering and real estate services around the LTA;
- ❖ Development of motorcycle taxi transport;
- ❖ Increase in the rate of access to technical education;
- ❖ Recruitment of new teachers for the supervision of learners;
- ❖ Reduction in the rate of unemployed graduates from technical high schools;
- ❖ Development of agricultural entrepreneurship in the Commune of Athiémé ;
- ❖ Availability of a qualified human resource for the supervision of producers;
- ❖ Improvement of agricultural yields in the Commune of Athiémé

✓ **Negative social impacts and mitigation measures**

The main negative social impacts of the project consist of loss of property, sources of income and subsistence mainly because of the space required for the right-of-way of the works. The table below presents the impacts and measures.

Summary of negative social impacts and mitigation measures

Activities sources of potential negative impacts	Potential negative impacts	Mitigation measures
Infrastructure construction	Loss of 9 infrastructure related structures for residential use	Reconstruction of infrastructure related structures for residential use of the cost of reconstruction
	Temporary loss of income by 42 PAPs due to disruption of agricultural activities	compensation for loss and implementation of the PRMS
	Exploitation and Sexual Abuse during the various works	Development of an action plan for the prevention and management of SEA / HS / GBV then development and popularization of a code of conduct for the staff in charge of these activities Implementation of the MGP
	Social conflicts related to assistance to women heads of households, PAP women	
	Loss of 216,560 m ² of crops	Crop compensation at market cost during the lean season
	Loss of 41080 planting trees	Plantation compensation
	Loss of 847 ha of land	Compensation of losses at replacement cost
	Move 3 deities	Compensation for moving deities to a new location
	Immigration of people and influx of people induced by the project in the area	Awareness program for populations and host communities of the project
	Health of project host communities	Development and dissemination of awareness on the risks related to STDs/STIs/HIV-AIDS/COVID-19 and others.

Source: Field surveys, preparation mission BY March 2023

IMPACT ON AFFECTED PLOTS

A total of 847 ha of land are affected as part of the development of the UEVP of the LTA of Athiémé (table below).

Plots affected in the right-of-way of the sub-project

Assets affected	Features	Area	Unit	Number of PAPs
Unbuilt plot	Not subdivided	8470000	m ²	46
Total		8470000		46

Source: Results of fieldwork, March 2023

As part of the development of the UEVP of the LTA of Athiémé , an area of 8,470,000 m² of land is affected.

IMPACT ON INFRASTRUCTURE FOR RESIDENTIAL USE

No infrastructure for residential use has been identified in the development area of the UEVP of Athiémé . **IMPACT ON RELATED INFRASTRUCTURE**

In the development area of the UEVP of the Athiémé LTA, 09 related infrastructures are impacted (table below).

Impacts of related project activities on related infrastructure

Assets affected	Features	Number	Number of PAPs	Area	Unit
Apatam	Precarious materials	5	5	187	m ²
Drilling	Precarious materials	1	1	2	m ²
Shed	Precarious materials	3	3	48	m ²
Total		9		237	

Source: Results of fieldwork, March 2023

IMPACT ON INFRASTRUCTURE FOR COMMERCIAL USE

On the area intended for the development of the UEVP of the LTA of Athiémé , one (01) apatam has been identified and listed as affected,

IMPACT ON TREES AND PLANTS OF ECONOMIC VALUE

The development work of the UEVP of the LTA of Athiémé will impact 41,080 trees and plants with economic value.

Impacts of project works on trees

Plant names	Level of development	Number of feet	Number of PAPs	Average diameter	Unit
Acacia	Adult	6187	9	165	Feet
Acacia	Young	11283	6	110	Feet
White wood	Adult	1	1	55	Feet
Cactus	Adult	12	1	15	Feet
Chiwanmetin	Adult	100	1	10	Feet
Lemon	Adult	3	1	1	Feet
False Kapok tree	Young	15	1	20	Feet
Filao	Young	1	1	40	Feet
Kapok tree	Adult	1	1	30	Feet
Kapok tree	Young	50	1	55	Feet
Klekontin	Young	15	1	80	Feet
Lekpatin	Adult	2000	1	20	Feet
Lekpatin	Young	770	2	10	Feet
Lumba	Adult	400	1	130	Feet
Mango	Adult	11	4	95	Feet
Neem	Adult	100	1	48	Feet
Oil palm tree	Adult	20011	33	157	Feet

Plant names	Level of development	Number of feet	Number of PAPs	Average diameter	Unit
Oil palm tree	Young	120	2	106	Feet
Total		41080	48		

Source: Results of fieldwork, March 2023

IMPACT ON FIELDS AND CROPS

The LTA UEVP development works will impact several crops spread over a total area of 216,560 m².

Impacts of the sub-project on crops

Agricultural production perimeter	Duration of assignment	Number	Number of PAPs	Area	Unit
Sugar cane	Final	5	5	52850	m ²
horsehair	Final	2	2	27500	m ²
Bean	Final	3	3	14375	m ²
But	Final	10	10	71073	m ²
Cassava	Final	5	5	46250	m ²
Rice	Final	2	2	3887	m ²
Tomato	Final	1	1	625	m ²
Total		28	15	216,560	

Source: Results of fieldwork, March 2023

IMPACT ON CULTURAL HERITAGE

The development works of the UEVP of Athiémé will impact 03 cultural heritages (table below).

Impacts of the sub-project on cultural heritage

Types of heritage	Heritage Entity/Deity Name	Type of heritage disturbance	Number of assets	Number of PAPs	Area (m ²) of assets
Family	Dan	Shift	1	1	6
Family	Agueh	Shift	1	1	8
Private	Tila	Shift	1	1	16
Total			3	3	30

Source: Results of fieldwork, March 2023

The implementation of the RAP will make it possible to limit the negative social impacts resulting from the acquisition of land, improve, or at least restore, the means of subsistence and the living conditions of the people affected.

- **Socio-economic studies and census of people, property and livelihoods affected**

Socio-economic studies are of particular importance in the process of developing a resettlement action plan. They establish a baseline against which to assess the success of the resettlement action plan. They aim to:

- to draw up an exhaustive list of affected persons;
- to categorize the people affected in order to seek appropriate compensation measures adapted to each category;
- identify vulnerable groups and formulate the specific support and assistance actions needed for them;
- to make an inventory of the goods, infrastructures and social services existing in the project area as well as the local cultural institutions;
- to study the production activities of the affected people;
- to study resettlement options for each PAP;
- conduct any survey of land tenure and other social interactions among affected populations.

✓ **Number of people affected**

Socio-economic studies show that 48 households are directly affected by the sub-project. The summary of those affected below.

Breakdown by sex of people affected by the sub-project

Households/sex	Feminine		Male		Total	
	Effective	%	Effective	%	Effective	%
Total number of households affected	6	12.50	42	87.50	48	100.00
Number of dependents	32	8.42	348	91.58	380	100.00
Number of children	13	6.44	189	93.56	202	100.00
Number of elderly people	2	3.13	62	96.88	64	100.00
Total	53	7.64	641	92.36	694	100.00

Source: Results of fieldwork, March 2023

✓ **Profile of affected people**

Socio-economic studies show that among the 848 affected households, 6 (12.5%) belong to female PAPs against 44 (87,50%) male PAPs. Men are more affected by sub-project activities than women. Men are more affected by sub-project activities than women.

Distribution of affected people by village

Village/sex	Feminine		Male		Total	
	Effective	%	Effective	%	Effective	%
Togblo	3	6.25	23	47.92	26	54.17
Houegle	3	6.25	19	39.58	22	45.83
Total	6	12.50	42	87.50	48	100.00

Source: Results of fieldwork, March 2023

The villages directly affected by the sub-project are: Togblo, and Houéglié in the district of Atchannou .

✓ **Distribution of PAPs by age group**

The results of the socio-economic studies show that more than 39.58% of the people affected by the project are at least 18 to 35 years old against 50.00% who are over 35 years old.

Distribution of people affected by age and sex

Age group/gender	Feminine		Male		Total	
	Effective	%	Effective	%	Effective	%
18-25 years old	0	0.00	6	12.50	6	12.50
26-35 years old	3	6.25	10	20.83	13	27.08
36-45 years old	1	2.08	14	29.17	15	31.25
46-55 years old	1	2.08	8	16.67	9	18.75
56-65 years old	1	2.08	3	6.25	4	8.33
Over 65	0	0.00	1	2.08	1	2.08
Total	6	12.50	42	87.50	48	100.00

Source: Results of fieldwork, March 2023

Analysis of the data in the table above indicates that women in the age bracket ranging from 26 to 45 years are less affected by the project (8.33%) than men in this age bracket (58.33%).

✓ Distribution of PAPs by type of socio-economic activity

Several types of socio-economic activities are practiced by the PAPs in the project area, the most important of which are: agriculture (89.58%), trade practiced by 4.17% of the PAPs (table below). 10.42% of women among the 12.50% practice agriculture as a socio-economic activity (table below).

Breakdown of PAPs by activity

Profession/occupation of head of household/sex	Feminine		Male		Total	
	Effective	%	Effective	%	Effective	%
Farmer	5	10.42	38	79.17	43	89.58
Trader	1	2.08	2	4.17	3	6.25
Teacher	0	0.00	2	4.17	2	4.17
Total	6	12.50	42	87.50	48	100.00

Source: Results of fieldwork, March 2023

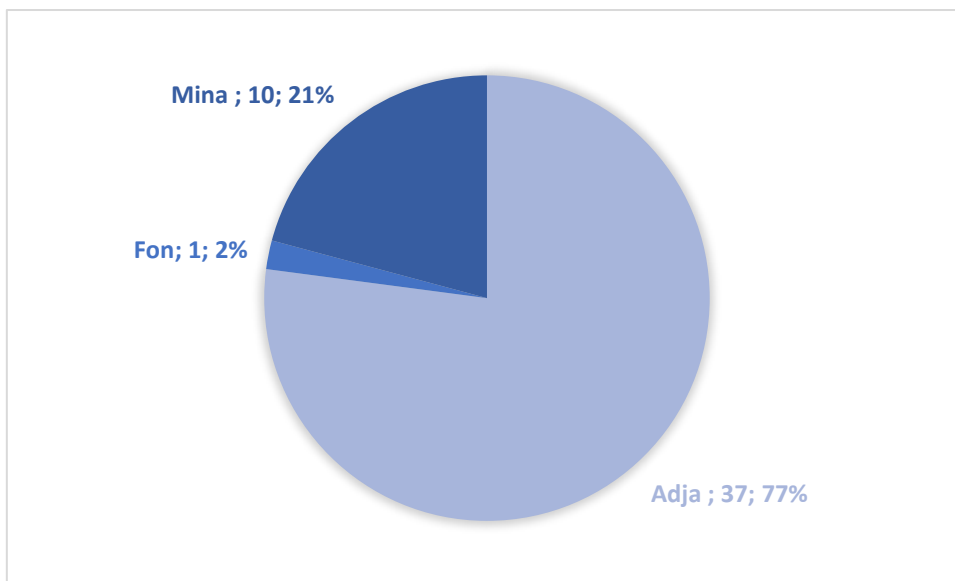
✓ Distribution of vulnerable PAPs by type of vulnerability by sex

09 vulnerable PAPs including 03 women and 06 men have been identified and broken down by sex and type of vulnerability in the table below.

Type of vulnerability/gender	Feminine		Male		Total	
	Effective	%	Effective	%	Effective	%
Elderly person (+65 years old) not autonomous and dependent on the household	1	11.11	6	66.67	7	77.78
Female head of household	2	22.22	0	0.00	2	22.22
Total	3	33.33	6	66.67	9	100.00

✓ Land regime/status/constraints of the project's area of influence

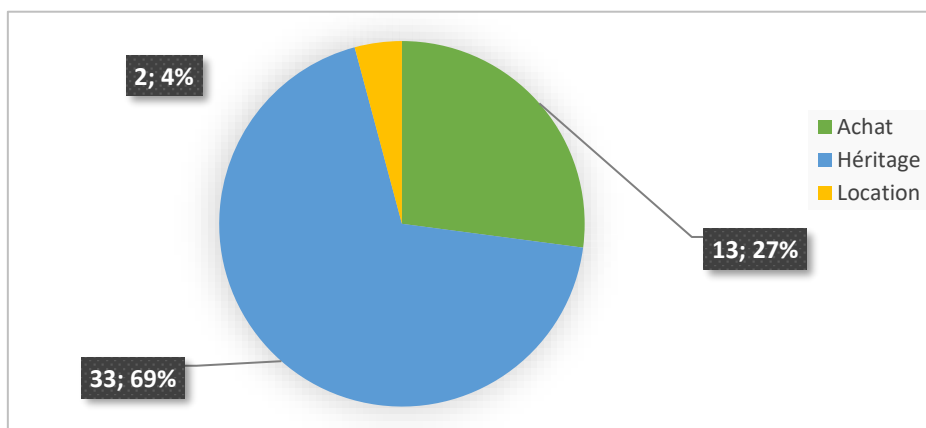
As part of the development of this RAP, socio-economic surveys in the sub-project area revealed that the land belongs primarily to the Adja community. It represents the most dominant community of landowners (37.77%) followed by the mina (10.22%) and the fon ((1.2%) (figure below).



Landowning communities in the area of influence of the sub-project

Source: Results of fieldwork, March 2023

The mode of access to land subject of this RAP is inheritance followed by purchase (figure below).



Mode of land acquisition in the area of influence of the sub-project

Source: Results of fieldwork, March 2023

The evaluation of land losses was made considering the work footprint of 847 ha. Each PAP will provide the necessary documents to assert his title of ownership in the area belonging to him.

- **Main resettlement programs**

The overall objective of the RAP is to put in place mechanisms to mitigate the negative social impacts related to the implementation of the development works of the UEVP of Athiémé , ensuring that the sub-project is not a source of impoverishment for those affected.

Principles and rules must be observed to achieve these objectives. As part of the Athiémé UEVP development sub-project, the following principles and rules have been applied:

- the displacement of affected people is part of the logic of involuntary displacement;
- people whose property and/or sources of income are affected by the sub-project will be entitled to fair and equitable compensation prior to displacement;
- the methods of compensation practiced are compensation in kind and/or in cash,
- the displacement of the PAPs must be the subject of a Payment of an indemnity which covers the integral repair of the damage caused by the loss of the goods;
- the full replacement cost not taking into account the depreciation of the affected asset,
- compensation can be done individually and collectively;
- the populations will be consulted beforehand and will negotiate the conditions of their resettlement or their compensation in a fair and transparent manner at the start of the procedure;
- the sub-project will give priority to assisting the most vulnerable people (the poor, women, children, the elderly, the sick);
- PAPs must be involved at all stages of the process (planning, implementation, monitoring and evaluation);

the people affected by the sub-project must benefit in addition to the moving allowance, assistance during resettlement and follow-up after resettlement, taking into account assistance measures for the restoration of income.

- **Main resettlement programs**

The overall objective of the RAP is to put in place mechanisms to mitigate the negative social impacts associated with the implementation of the works of the UEVP of Athiémé , ensuring that the project is not a source of impoverishment for the affected people.

Resettlement planning includes a screening, scanning of key issues, selection of resettlement instrument and information required to prepare for and succeed in resettlement. The content and level of detail of resettlement instruments depends on the scale and complexity of the resettlement.

Principles and rules must be observed to achieve these objectives. As part of the development sub-project of the UEVP of Athiémé, the following principles and rules have been applied:

- the displacement of affected people is part of the logic of involuntary displacement;
- people whose property and/or sources of income are affected by the project will be entitled to fair and equitable compensation prior to displacement;
- the methods of compensation practiced are compensation in kind and/or in cash,

- the displacement of the PAPs must be the subject of a Payment of an indemnity which covers the integral repair of the damage caused by the loss of the goods;
 - the full replacement cost not taking into account the depreciation of the affected asset,
 - compensation can be done individually and collectively;
 - the populations will be consulted beforehand and will negotiate the conditions of their resettlement or their compensation in a fair and transparent manner at the start of the procedure;
 - the project will give priority to assisting the most vulnerable people (the poor, women, children, the elderly, the sick);
 - PAPs must be involved at all stages of the process (planning, implementation, monitoring and evaluation);
 - persons must benefit in addition to the removal allowance, assistance during resettlement and follow-up after resettlement, taking into account assistance measures for the restoration of income.
- **Policy and legal framework (principles of national legalization, and additional AfDB requirements)**

political and legal framework is made up of all the texts that govern the domain and land in Benin. This is essentially Law No. 90-32 of December 11, 1990 on the Constitution of the Republic of Benin as amended and supplemented by Law No. 2019-40 of November 07, 2019, Law No. 2017-15 of May 26, 2017 amending and supplementing Law No. 2013-01 of August 14, 2013 on the Land and State Property Code (CFD) in the Republic of Benin . ,

The results of the policy and legal framework analysis, covering:

- the extent of the power to expropriate and impose land use restrictions and the nature of related compensation, including both valuation methodology and payment terms;
- applicable legal and administrative procedures, including :
- the description of the means of redress available to persons placed during legal proceedings and the normal time limit for such proceedings;
- any grievance mechanisms available and applicable under the sub-project .

Laws and regulations regarding agencies responsible for implementing resettlement activities.

✓ **National framework**

The national framework is made up of all the texts that govern the domain and land tenure in Benin. This is essentially Law No. 90-32 of December 11, 1990 on the Constitution of the Republic of Benin as amended and supplemented by Law No. 2019-40 of November 07, 2019,

Law No. 2017-15 of May 26, 2017 amending and supplementing Law No. 2013-01 of August 14, 2013 on the Land and State Property Code (CFD) in the Republic of Benin.

✓ **Legal and institutional framework for resettlement**

The activities that led to the drafting of the RAP and the various measures and recommendations formulated were inspired by the directives and standards defined by the national and international legislative and regulatory texts relating to the resettlement and compensation of affected persons, as well as the protection of the environment. Their implementation is therefore subject to compliance with national legislation as well as the Operational Safeguards of the African Development Bank.

✚ **Decree No. 2015-007 of January 29, 2015 on the powers, organization and functioning of the Conseil Consultatif Foncier (CCF)**

It sets out the powers, organization and operation of the Board.

☞ **Decree No. 2015-008 of January 29, 2015 on the powers, organization and operation of the Land Compensation Fund (FDF)**

It sets out in article 4 the missions of the FDF which are, among other things, to ensure the financing of the procedures in the cases provided for by the land and state property code of the procedures for expropriation for reasons of public utility and the compensation relating thereto and to provide financial assistance to the National Domain and Land Agency in the implementation of its land policy.

✚ **Decree No. 2015-010 of January 29, 2015 on the powers, organization and operation of the National Domain and Land Agency (ANDF)**

It stipulates in article 5 the missions of the ANDF which are among others to make available by all means, including modern methods, to any private user the accessible information contained in the land registers; ensure the implementation of procedures relating to land management; to support the Territorial Communities in terms of land documentation and management of their real estate assets; to help the State and local authorities in their actions by way of expropriation and in the exercise of their right of pre-emption.

✚ **Decree No. 2015-013 of January 29, 2015 on the composition and standard operation of commissions of inquiry for convenience and inconvenience and compensation in matters of expropriation for public utility**

It sets out in its chapter 4 the legal procedure for expropriation for reasons of public utility.

📌 Decree No. 2015-017 of January 29, 2015 on the powers, organization and operation of the Municipal Land Management Commission and the Village Land Management Section

Its purpose is to set the attributions, organization and functioning of the Land Management Commission of the municipality and of the Village Section of Land Management created by the provisions of article 430 of law n ° 2013-01 of **the August 14, 2013** on the land and state code in the Republic of Benin.

✓ **African Development Bank Operational Safeguards**

Operational Safeguard 2 – Involuntary resettlement: Land acquisition, population displacements and compensation.

This OS covers all components of a project, including activities resulting from involuntary resettlement that are directly and significantly related to an AfDB-supported project and necessary for the achievement of its objectives – whether resettlement led by the government or by a private developer or by both, and carried out or planned to be carried out simultaneously with the sub-project. It aims to clarify all issues related to land acquisitions; issues related to physical and economic displacement but not specifically related to land acquisition are addressed in OS1.

• **Operational institutional framework for resettlement**

The actors and institutions that are likely to be involved in the process of resettlement and management of complaints are found at different levels of responsibility on the national territory: national, municipal and local levels.

- ✓ Project Coordination Unit;
- ✓ Ministry of the Living Environment and Transport in charge of Sustainable Development
- ✓ Ministry of Economy and Finance
- ✓ National Domain and Land Agency (ANDF)
- ✓ Ministry of Secondary, Technical and Vocational Education (DDESTFP) of Mono
- ✓ Ministry of Justice, Legislation and Human Rights
- ✓ Ministry of Decentralization and Local Governance
- Prefecture
- Athieme Town Hall
- ✓ Local Resettlement Committee (CLR)
- ✓ Resettlement Technical Committee (TRC)
- ✓ Delegate Project Owner (ADET)
- ✓ NGOs that can intervene in the implementation of the project

- **Eligibility criteria and principle of compensation**

The principle of compensation defines the procedures that have made it possible to identify the beneficiaries (Persons Affected by the Project) through a well-defined period of census according to the eligibility criterion, the type of goods and the treatment granted.

Thus, in the case of this sub-project for the development of the UEVP of the LTA of Athiémé , a census was carried out on an area of 651.54 ha planned to house the said developments of the sub-project. The assets listed and the people affected will be compensated according to the SO2 of the African Development Bank and national legislation.

- ✓ **Eligibility and rights**

Consistent with the policy on involuntary resettlement, three groups of displaced persons shall be entitled to compensation or resettlement assistance for loss of land or other assets due to the project:

- Those who have formal legal rights to land or other property recognized under the laws of the country concerned. This category includes people who physically reside at the project location and those who will be displaced or may lose access or suffer a loss of livelihood as a result of project activities.
- Those who would not have formal legal rights to land or other assets at the time of the census or assessment, but can prove they have a claim that would be recognized by the customary laws of the country. This category includes people who would not physically reside at the project location or people who would not have assets or direct sources of livelihood from the project site, but who have spiritual or ancestral ties to the land and are recognized by local authorities as customary heirs.
- Those who have no recognizable legal rights or claims to the land they occupy within the project's area of influence, and who do not belong to either of the two categories described above, but who by themselves themselves or through other witnesses, can prove that they occupied the area of influence of the project for at least six (06) months before a deadline established by the borrower or the client and acceptable to the Bank. These categories are entitled resettlement assistance in lieu of compensation for land to improve their previous standard of living (compensation for loss of livelihood activities, common land resources, structures and ⁴crops, etc.).

To support all the people affected by the project, the valuation of the goods was made according to the scales recorded in the table below.

⁴ Common Land Resources are those that have value in their entirety, are used collectively and are owned either by the government or by more than one person, on a shared or communal basis.

Compensation and support matrix

type of loss	Categories of losses	Evaluation method	Clearing Type	Status of the identified PAP	Compensation measures	Specific assistance measure	Comment
Crops	Loss of 216,560 m ² of crops	The cost of compensation for each crop takes into account the agronomic characteristics (type of crop) and economic data (price of one m2, sale price of production, labor	Cash	Culture owners	Cash compensation	Support for 09 vulnerable PAPs and 42 economic PAPs	
trees	Loss of 41,080 trees and plants of economic value	The replacement cost of each tree species takes into account the data collected from the ATDA and the unit costs applied in other RAP projects and programs implemented in Benin.	Cash	Tree owners	Cash compensation during tree replacement depending on age.		Compensatory reforestation will be carried out in accordance with the ESMPs.
Earth	Loss of 847 ha of land	In accordance with the 2023 finance law (benchmark of unit transfer prices on the private domain of the State and local authorities)	Cash	Land owners	Cash compensation		
Cultural heritage and deities affected	Displacement of 03 deities	The cost of evaluation was retained by consensus with the dignitaries during the surveys and taking into account the unit costs applied in other RAP	Cash	Dignitaries	Cash compensation		

type of loss	Categories of losses	Evaluation method	Clearing Type	Status of the identified PAP	Compensation measures	Specific assistance measure	Comment
		projects and programs implemented in Benin.					
Related infrastructure affected	Loss of 9 related infrastructures	The evaluation cost was retained on the basis of the prices communicated by the PAPs at the time of the census and taking into account the unit costs applied in other RAP projects and programs implemented in Benin.	Cash	Infrastructure owners	Cash compensation		
Economic PAPs	Loss of income of 42 PAPs	Compensation made on the basis of average daily income over a period of six (06) months following the recommendations of the Resettlement Policy Framework (CPRP) of the TVET support project (2021)	Cash	Owners of income generating activities	Cash compensation		

Source : CREDD SARL BENIN, 2023

- **Assessment of losses and compensation budget**

The evaluation of losses and the compensation budget result from the inventory of the various assets and the negotiation held with the PAPs.

- **Compensation scale for affected goods**

The compensation scales used come from data collection.

Below are the compensation scales for affected cultural property, plants of economic value and for loss of cropping areas.

Scale of compensation for loss of cultural property

Kind of good	Characteristic	FCFA unit cost
Deity	Private	150,000
Deity	family	250,000
Fall		520,000
Deity	Community	500,000

Source: field data, CREDD Benin Sarl, 2022

Compensation scale for loss of plants of economic value

Plant names	Level of development	Unit	Unit cost
Acacia	Adult	Feet	6,000
Acacia	Young	Feet	4,000
White wood	Adult	Feet	18,000
Cactus	Adult	Feet	2,000
Chiwanmetin	Adult	Feet	5,000
Lemon	Adult	Feet	15,000
False Kapok tree	Young	Feet	3,000
Filao	Young	Feet	6,000
Kapok tree	Adult	Feet	25,000
Kapok tree	Young	Feet	15,000
Klekontin	Young	Feet	3,000
Lekpatin	Adult	Feet	6,000
Lekpatin	Young	Feet	3,000
Lumba	Adult	Feet	6,000
Mango	Adult	Feet	25,000
Neem	Adult	Feet	6,000
Oil palm tree	Adult	Feet	7,500
Oil palm tree	Young	Feet	5,000
Total			

Source: Territorial Agency for Agricultural Development (ATDA) and completed by CREDD BENIN Sarl, March 2023

Compensation scale for loss of crop perimeters

Agricultural production perimeter	Duration of assignment	Unit	Unit cost
Sugar cane	Final	m ² _	640
horsehair	Final	m ² _	400
Bean	Final	m ² _	500
But	Final	m ² _	880
Cassava	Final	m ² _	1,200
Rice	Final	m ² _	500
Tomato	Final	m ² _	880

Source: Territorial Agency for Agricultural Development (ATDA) and completed by CREDD BENIN Sarl, March 2023

✓ **Assessment of losses**

The evaluation of the losses is the step which makes it possible to highlight all the categories of goods and the costs of compensation for each type of goods as well as the specific support measures for the PAPs in the process of developing this action plan. of Resettlement. The total cost of compensation is estimated at **2,680,947,264 CFA francs (Two billion six hundred and eighty million nine -four seven thousand two hundred and sixty-four francs).**

He understands :

- Compensation for the loss of residential land (compensation for owners of residential land, compensation for owners of private residential buildings, compensation for owners of infrastructure related to private residential buildings, compensation for infrastructure for commercial use, cost of moving cultural heritage and deities, compensation for the loss of plants and trees with economic value of domestic equipment);

✓ **Compensation for loss of plots**

The total cost of compensation for these plots is estimated at one billion one hundred and seventy-eight million seven hundred thousand francs (1,778,700,000 FCFA). This cost is based on the surface area planned to house the UEVP facilities, as the census was unable to identify all the presumed owners. .This cost is made as a provision for the area planned to house the facilities of the UEVP because the census did not make it possible to list all the presumed owners.

The latter will provide at the time of implementation the necessary supporting documents to be taken into account by the Technical Resettlement Committee.

Cost of compensation for affected plots

Assets affected	Features	Number of PAPs	Surveyed areas	Unit	Unit cost	Total cost
Unbuilt plot	Unbundled	46	8470000	m ²	210	1 778 700 000
Total		46	8470000			1 778 700 000

Source: CREDD BENIN Sarl, March 2023

✓ Compensation for loss of related infrastructure

A total of 09 related infrastructures are affected by the planned developments. The total compensation cost of these infrastructures is estimated at **762,000 F.CFA (Seven hundred sixty-two thousand francs)**.

The table below shows the cost of compensation for related infrastructure affected by the works.

Cost of related infrastructure

Assets affected	Features	Number	Number of PAPs	Area	Unit	Unit cost	Total cost
Apatam	Precarious materials	5	5	187	m ²	30,000	150,000
Drilling	Precarious materials	1	1	2	m ²	300,000	300,000
Shed	Precarious materials	3	3	48	m ²	6,500	312,000
Total		9		237			762,000

Source: CREDD BENIN Sarl, March 2023

✓ Compensation for loss of infrastructure for commercial use

One (01) infrastructure for commercial use has been affected by the planned developments. The total compensation cost of this infrastructure is estimated at **30,000 F.CFA (Thirty thousand francs)**.

The table below shows the cost of compensation for related infrastructure affected by the works.

Cost of infrastructure for commercial use

Assets affected	Features	Number	Number of PAPs	Area	Unit	Unit cost	Total cost
Apatam	Precarious materials	1	1	6	m ²	30,000	30,000
Total		1	1	6		30,000	30,000

Source: CREDD BENIN Sarl, March 2023

✓ Compensation for the loss of trees and plants with economic values

A total of **208,322** plants with economic value are affected by the development of the UEVP of the LTA of Athiémé. The total cost of compensation for these trees and plants with economic values is estimated at **251,979,500 F.CFA (two hundred and fifty-one million nine hundred**

and seventy-nine thousand five hundred francs). The table below presents the cost of compensation for trees and plants with affected economic values.

Compensation cost of trees and plants of economic value

Plant names	Level of development	Number of feet	Number of PAPs	Average diameter	Unit	Unit cost	Total cost
Acacia	Adult	6187	9	165	Feet	6,000	37,122,000
Acacia	Young	11283	6	110	Feet	4,000	45,132,000
White wood	Adult	1	1	55	Feet	18,000	18,000
Cactus	Adult	12	1	15	Feet	2,000	24,000
Chiwanmetin	Adult	100	1	10	Feet	5,000	500,000
Lemon	Adult	3	1	1	Feet	15,000	45,000
False Kapok tree	Young	15	1	20	Feet	3,000	45,000
Filao	Young	1	1	40	Feet	6,000	6,000
Kapok tree	Adult	1	1	30	Feet	25,000	25,000
Kapok tree	Young	50	1	55	Feet	15,000	750,000
Klekontin	Young	15	1	80	Feet	3,000	45,000
Lekpatin	Adult	2000	1	20	Feet	6,000	12,000,000
Lekpatin	Young	770	2	10	Feet	3,000	2,310,000
Lumba	Adult	400	1	130	Feet	6,000	2,400,000
Mango	Adult	11	4	95	Feet	25,000	275,000
Neem	Adult	100	1	157	Feet	6,000	600,000
Oil palm tree	Adult	20011	33	106	Feet	7,500	150,082,500
oil palm	Young	120	2	48	Feet	5,000	600,000
Total		41080	48				251,979,500

Source: CREDD BENIN Sarl, March 2023

✓ Compensation for the loss of crop perimeters

A total of **28** agricultural production perimeters are affected by the development of the UEVP of the sub-project, ie an area of 216,560 m². The total cost of compensation for these parcels is estimated at **one hundred and seventy-two million five hundred and forty-nine thousand two hundred and forty francs (172,549,240 F.CFA)**. The table below presents these cultures.

✓ Cost of compensation for the perimeter of affected crops

Agricultural production perimeter	Duration of assignment	Number	Number of PAPs	Area	Unit	Unit cost	Total cost
sugar cane	Final	5	5	52850	m ²	640	33,824,000
horsehair	Final	2	2	27500	m ²	400	11,000,000
Bean	Final	3	3	14375	m ²	500	7,187,500
But	Final	10	10	71073	m ²	880	62,544,240
Cassava	Final	5	5	46250	m ²	1,200	55,500,000

Agricultural production perimeter	Duration of assignment	Number	Number of PAPs	Area	Unit	Unit cost	Total cost
Rice	Final	2	2	3887	m ²	500	1,943,500
Tomato	Final	1	1	625	m ²	880	550,000
Total		28	15	216,560			172 549 240

Source: CREDD BENIN Sarl, March 2023

✓ **Compensation for loss of cultural heritage**

As part of this sub-project three (3) deities will be moved. The cost of moving these deities is estimated at four hundred thousand francs (400,000 FCFA).

✓ **Compensation budget**

The total indicative amount of compensation is evaluated at **2 680 947 264 F CFA (Two billion six hundred and eighty million nine -four seven thousand two hundred and sixty-four francs)..**

This cost represents:

- ✓ compensation for loss of plots;
 - ✓ compensation for owners of private residential buildings;
 - ✓ compensation for owners of infrastructure related to private residential buildings;
 - ✓ cost of moving cultural heritages and deities;
 - ✓ compensation for the loss of plants and trees with economic value of domestic equipment);
 - ✓ compensation for crop loss;
 - ✓ cost of supporting vulnerable PAPs;
 - ✓ support cost to economic PAPs.
- **Public consultations held and participation of the paps in the implementation of the process**
 - ✓ **Stakeholder participation**

To involve the populations in general and the target groups directly affected by the project in particular, several public consultations were carried out.

In addition to the public nature of the meetings, the target groups identified were officially invited through the heads of the districts and village heads who actively invested in mobilizing the public. It emerges from the various public consultations that the participants and especially the local populations are aware of the relevance of the project. They are aware of the interests that such a project would bring to their Commune. They also recognize their role in the

realization of projects, but sometimes take the politico-administrative authorities as responsible. Four (4) public consultation sessions were carried out, namely:

- One (01) consultation with the municipal authorities at the town hall of Athiémé on March 23, 2023 (21 participants including 2 women);
- one (01) consultation with the population of Atchannou on March 23, 2023 (38 participants including 15 women);
- one (1) consultation with the population of Agbobada , district of Athiémé on March 24, 2023 (39 participants including 3 women);.
- one (1) consultation with the population of Adohoun on March 24, 2023 (32 participants including 2 women).

In total, the sessions were attended by 130 participants, including 20 women.

At the end of the various concerns, it can be noted that all the participants recognized the importance of the project and wanted it to start as soon as possible. However, the following points were highlighted:

- the need to take measures to avoid the risk of accidents on the access roads to the site;
- the need to set up a monitoring mechanism that makes it possible to determine the area of each PAP to avoid fraud;
- the participants in the meeting made a commitment to contribute to the visibility of the school;
- It is hoped that the State will let the population continue to exploit their land while waiting for the full implementation of the UEVP;
- We would like the State to take compensation seriously without giving us derisory amounts of our expropriated land.

The summary of the public consultations presents the categories of people who participated in these meetings, the topics discussed, the questions raised by the PAPs, the responses provided by the consultant. Suggestions and recommendations were made by participants. (see public consultation minutes in Appendix 2).

Of the various exchanges carried out with the aim of guaranteeing an effective involvement of the public, the following was noted:

- stakeholders , such as local administrative authorities, presidents of development associations and local populations, are aware of the project;
- the consent of local authorities to support the project throughout its implementation.
- **Economic Resettlement Measures and Livelihood Restoration Plan**

As part of this sub-project, given that the land affected is agricultural land and also no infrastructure for residential use is affected in addition, the PAPs have opted for compensation in cash rather than in kind, it is their will be assigned special support depending on their status and the property affected. In this case, support measures are provided for instead of resettlement measures as provided for in the ToR.

The various economic resettlement measures are as follows:

✓ **Support for PAPs for loss of economic activities**

A total of 123 PAPs lost their income-generating activities or access to resources following the implementation of the development sub-project of the UEVP of the LTA of Athiémé . Compensation out of six (06) on daily income will be granted to them. The total cost of this compensation is estimated at **Twenty-six million four hundred and sixty-one thousand nine hundred and eighty francs (26,461,980 F.CFA).**

✓ **Support to vulnerable PAPs**

In the project area, 09 vulnerable PAPs have been identified. In order to provide them with assistance in addition to their compensation. Vulnerable PAPs will receive a lump sum of 60,000 FCFA. This amount comes from the social survey conducted in the project area. This amount will be allocated for a period of 6 months to enable vulnerable PAPs to regain balance in their new place of resettlement.

• **Complaint management mechanism**

The complaint management mechanism put in place by ADET will be used to manage complaints related to the activities of this sub-project.

✓ **Mode of access to the Complaints Management Mechanism**

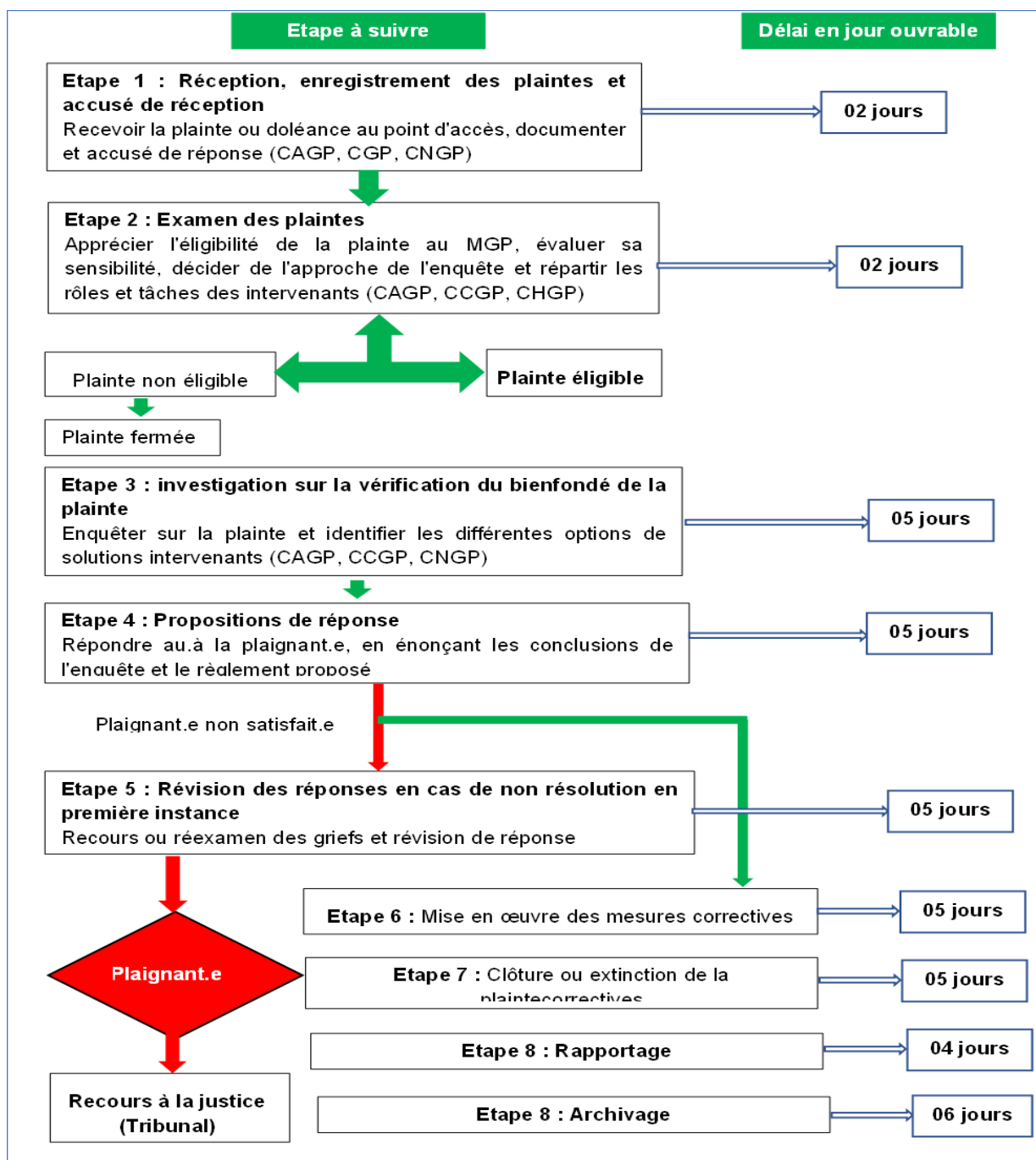
The method of filing complaints will be diversified out of respect for the principle of accessibility and contextualization . Thus, for the filing of complaints, different collection points and channels will be used:

- ✓ by self-referral to the various complaint management committees;
- ✓ by formal mail sent;
- ✓ by e-mail transmitted;
- ✓ by phone call, SMS, WhatsApp;
- ✓ by sending an anonymous message depending on the sensitivity of the complaint;
- ✓ by contact via the ADET and ADSC website
- ✓ by presentation of the plaintiff ,

- ✓ by intermediary (an intermediary).

A communication plan on the MGP with attention to the procedures for managing sensitive complaints will be developed in order to inform all the Project stakeholders on the various channels, with particular attention paid to the communication of vulnerable groups of the beneficiary communities, employees . are and workers associated with the Project.

✓ **Operating mode of the mechanism for managing non-sensitive complaints**



Stages of management of non-sensitive Complaints of the FP2E Project (Source: FP2E, ADET October 2022)

- **Implementation timeline implementation of RAP/ implementation schedule of payments and physical resettlement**

The establishment of the RAP implementation schedule is done taking into account the different stages of resettlement which include preliminary activities, negotiations and communications with the PAPs, payment of compensation, and monitoring and evaluation of the implementation. RAP work. The estimated duration of the implementation of the RAP is 30 weeks.

- **Cost of full RAP implementation**

The budget for the implementation of the RAP is estimated at **2,704,947,264 F.CFA (Two billion seven hundred and four million nine hundred and forty-seven thousand two hundred and sixty-four francs)**. This budget includes the costs of compensation for PAPs, the costs of accompanying measures and the costs related to the intervention of the NGO to support the implementation of the RAP and the costs of monitoring and evaluation. The budget does not include the costs relating to the payment of any damage caused to third parties during the work. It is up to the company that caused the damage to repair it.

Summary of the RAP implementation budget

Budget item		Amount (FCFA)	PAPs concerned	Source of funding
Compensation measures	Compensation for the loss of affected plots	1,778,700,000	46	African Development Bank (ADB)
	Compensation for private residential buildings	0	0	
	Infrastructure for commercial use	30,000	1	
	Compensation for loss of related infrastructure	762,000	6	
	Compensation for moving deities	400,000	3	
	Compensation for the loss of trees and plants of economic value	251,979,500	48	
	Compensation for the loss of crops and market gardening perimeters	172 549 240	15	
	Support to Economic PAPs	26,461,980	42	
	Support to vulnerable PAPs	3,240,000	9	
	Contingency (20%)	446 824 544		
TOTAL		2,680,947,264		
Consultant/Social NGO		24,000,000		African Development Bank (ADB)
Capacity building of actors		Taken into account on the PAR of the LTA of Athiémé		
Assistance for the implementation of the RAP		Taken into account on the PAR of the LTA of Athiémé		

Budget item	Amount (FCFA)	PAPs concerned	Source of funding
Dissemination of the PAR	Taken into account on the PAR of the LTA of Athiémé		
Monitoring and evaluation	Taken into account on the PAR of the LTA of Athiémé		
External Tracking	Taken into account on the PAR of the LTA of Athiémé		
Total 2	24,000,000		
Full 1+2	2,704,947,264		

1 INTRODUCTION

1.1. CONTEXTE ET JUSTIFICATION DE LA MISSION

Le Bénin s'est engagé dans un processus de réforme de son système éducatif avec l'adoption en décembre 2019 de la Stratégie Nationale de l'Enseignement et de la Formation Techniques et Professionnels (SNEFTP). La SNEFTP devrait à termes permettre de développer et de protéger le capital humain du pays, inhibé par l'environnement de l'offre de formation caractérisée par : l'inadaptation des profils d'entrée aux compétences techniques et professionnelles à acquérir, la baisse des effectifs d'apprenants à l'Enseignement et Formation Technique et Professionnelle (EFTP) dans le public ; l'inadéquation entre les profils de sortie et les besoins du marché du travail et la faible participation du privé dans la gouvernance de l'offre de formation technique et professionnelle.

Une table ronde de mobilisation des partenaires autour de la mise en œuvre de la stratégie s'est déroulée à Cotonou, en février 2020 et les partenaires se sont engagés à accompagner le Bénin pour l'atteinte des objectifs de la stratégie.

Dans le cadre de la concrétisation de ces engagements, le Gouvernement du Bénin à travers l'Agence de Développement de l'Enseignement Technique (ADET) a initié un programme de construction/réhabilitation de trente (30) Lycées Techniques Agricoles (LTA) et de construction de sept (07) Écoles de Métiers (EM) et a reçu le soutien financier de la Banque mondiale et de plusieurs autres partenaires techniques et financiers tels que l'Agence Française de Développement (AFD) et de la Kreditanstalt für Wiederaufbau (KfW ; en français Établissement de crédit pour la reconstruction).

Dans ce registre, le projet d'appui au développement des compétences pour l'emploi dans les secteurs prioritaires apportera un appui pour la construction de deux Lycées Techniques Agricoles : Kpomassè et Athiémé. De plus, il soutient également le secteur de l'énergie en offrant un soutien au Lycée Technique Professionnel de Tchaourou. Grâce à la construction et à la réhabilitation d'infrastructures de formation, le projet contribuera à améliorer l'accès à un EFTP de qualité. Il permettra également d'améliorer la qualité de l'enseignement, de le mettre en adéquation avec le marché du travail, d'impliquer davantage le secteur privé dans la gouvernance du dispositif national d'EFTP, et de soutenir l'entrepreneuriat et la transition de la formation à l'emploi.

Les réalisations de cette nature exigent une procédure d'évaluation environnementale et sociale conformément à la législation béninoise et le cadre environnemental et social de la Banque mondiale. Ainsi, à la suite des résultats du screening environnemental et social des sites devant accueillir les infrastructures des trente (30) LTA et leurs unités économiques à vocation pédagogique (UEVP) et des sites des Ecoles des Métiers, il est recommandé la

réalisation : d'Études d'Impact Environnemental et Social (EIES) approfondies + Plans d'Action de Réinstallation (PAR) sur vingt-huit (28) sites devant accueillir les Lycées Techniques Agricoles et leurs UEVP ; d'Étude d'Impact Environnemental et Social (EIES) approfondie uniquement sur deux (02) sites ; d'Étude d'Impact Environnemental et Social (EIES) approfondie assortie de Plan d'Action de Réinstallation (PAR) sur un (01) site d'Ecole des Métiers (EM) et d'Études d'Impact Environnemental et Social (EIES) simplifiées sur deux (02) sites devant accueillir six (06) Ecoles des Métiers.

La réalisation des aménagements de l'UEVP du Lycée Technique Agricole dans la Commune d'Athiémé est susceptible d'entraîner des pertes de biens, de sources de revenus ou de moyens d'existence des populations présentent dans l'emprise identifiée pour accueillir le sous projet. Ainsi, pour se conformer aux exigences nationales et à celles de la SO2 de la Banque Africaine de Développement (BAD), l'élaboration d'un Plan d'Action de Réinstallation (PAR) a été initié afin de minimiser les éventuels impacts sociaux potentiellement négatifs que peuvent entraîner les travaux prévus dans le cadre de la mise en œuvre des activités de construction du LTA.

1.2. BUT ET OBJECTIFS DU PAR

1.2.1. BUT DU PAR

Le but principal du plan d'action de réinstallation est de faire en sorte que les populations qui doivent quitter leur cadre de vie et perdre une partie ou tout de leurs biens dans le cadre de la mise en œuvre du sous projet aménagement de l'Unité Economique à Vocation Pédagogique (UEVP) du LTA de Athiémé ne soient privées de leur propriété que pour cause d'utilité publique. Elles seront traitées d'une manière équitable contre juste et préalable dédommagement.

L'objectif du PAR est également, de mener une étude détaillée sur la réinstallation involontaire des populations, en vue (i) d'identifier, de façon précise, les personnes affectés par le projet (PAP), ainsi que la nature, l'ampleur et la valeur des pertes qu'elles subiront par le fait des travaux de construction du Lycée technique agricole, et (ii) de proposer des mesures de compensation justes et équitables desdites PAP.

1.2.2. OBJECTIFS DU PAR

L'objectif général du PAR est de préparer un plan de déplacement et de compensation des personnes affectées suivant la législation nationale et en conformité avec la SO 2 de la Banque Africaine de Développement. Ce PAR permettra de bonifier le sous projet aménagement de l'Unité Economique à Vocation Pédagogique (UEVP) du LTA de la Commune de Athiémé en

confortant les impacts positifs et en transformant certains impacts négatifs en opportunités de développement.

De façon spécifique, en entreprenant l'élaboration du présent PAR, il s'agira de :

- ✓ évaluer les impacts négatifs potentiels du sous-projet d'aménagement de l'Unité Economique à Vocation Pédagogique (UEVP) du LTA d'Athiémé en termes de réinstallation involontaire ;
- ✓ s'assurer que les personnes affectées sont consultées et ont l'opportunité de participer à toutes les étapes charnières du processus d'élaboration et de mise en œuvre des activités de réinstallation involontaire et de compensation ;
- ✓ faire le recensement des personnes affectées et l'inventaire exhaustif des biens affectés par le sous-projet ;
- ✓ déterminer les mesures pour minimiser, dans la mesure du possible, la réinstallation involontaire, l'expropriation de terres ainsi que la perte temporaire d'activités et de revenus du fait du sous-projet et convenir des mesures de mitigation des pertes subies ainsi que des mesures additionnelles d'assistance en faveur des PAP et des personnes vulnérables ;
- ✓ déterminer les compensations en fonction des impacts subis, afin de s'assurer qu'aucune personne affectée par le projet ne soit pénalisée de façon disproportionnée ;
- ✓ accorder une attention aux besoins des personnes les plus vulnérables parmi les personnes déplacées;
- ✓ évaluer les capacités des acteurs institutionnels de mise en œuvre du processus de réinstallation et mettre en place un plan de renforcement approprié des capacités, si nécessaire ;
- ✓ adapter le mécanisme de gestion des plaintes et réclamations approuvé du FP2E aux besoins spécifiques du sous projet ;
- ✓ décrire les dispositions de consultation des parties prenantes dont les PAP et joindre les preuves de la tenue de ces consultations ;
- ✓ décrire le dispositif institutionnel et organisationnel ainsi que le calendrier de mise en œuvre du PAR, l'évaluer et au besoin décrire les besoins en renforcement des capacités des dites institutions et organisations au regard des exigences nationales et celles de la SO2 de la BAD en matière de réinstallation ;
- ✓ préciser les dispositions de suivi-évaluation, le budget estimatif et les sources de financement du processus de réinstallation pour le plan de réinstallation.

2. DEMARCHE METHODOLOGIQUE

La démarche méthodologique adoptée pour la conduite de la présente mission est basée sur l'approche participative impliquant tous les acteurs de la zone d'influence du projet. Les principales étapes de cette démarche sont les suivantes :

- cadrage de la mission avec les acteurs institutionnels ;
- revue et analyse documentaire ;
- visite du site d'accueil du sous-projet ;
- Information/entretien avec les acteurs communaux ;
- recrutement et formation des agents de collecte des données de terrain ;
- recensement des biens et personnes affectées par le sous-projet/collecte des données socio-économiques ;
- organisation des consultations du public ;
- traitement des données et analyse des résultats ;
- affichage des listes des PAP aux lieux publics et prise en compte des réclamations et gestion des éventuelles plaintes ;
- signature des protocoles individuels d'accord ;
- rédaction du rapport provisoire de la mission.

2.1. CADRAGE ET PREPARATION DE LA MISSION

Avant la mise en route de la mission, Une séance de cadrage méthodologique a été réalisée pour une compréhension du projet, des attentes du promoteur, des normes et dispositions à prendre en compte depuis la phase de construction jusqu'à la phase de mise en service des infrastructures. Cette séance de cadrage a eu lieu au siège de l'Agence de Développement de l'Enseignement Technique (ADET), et a contribué à la compréhension des Termes de référence des sous-projets du lot 1 du projet par le Bureau d'études et à renforcer le contact entre l'équipe de l'ADET et le Cabinet CREDD.

Il a aussi permis au bureau d'études d'obtenir des responsables du projet la documentation relative au projet et a permis d'avoir des informations complémentaires sur la mission, toutes choses qui ont contribué à améliorer la démarche proposée et le planning des actions à mener au cours de la mission pour permettre au Cabinet CREDD d'organiser les travaux de terrain.

2.2. REVUE ET ANALYSE DOCUMENTAIRE

La recherche documentaire constitue la méthode transversale, continue et itérative ayant précédé les travaux de terrain et qui s'est poursuivie durant toute la durée de l'étude. Elle a porté sur les textes règlementaires relatifs au sous-projet, les études relatives à la construction de lycée technique agricole, les recherches et autres documents universitaires, les rapports

gouvernementaux, et des rapports d'ONG, notamment sur la biodiversité. Les textes de lois du Bénin ont également été consultés. En plus des données recueillies auprès du promoteur, il a été nécessaire de mobiliser d'autres informations pour mieux cerner le contexte, analyser le cadre d'exécution du projet et démarrer la description du milieu récepteur. La recherche documentaire va durer tout le long du processus d'évaluation. Les informations recueillies concernent : données sur le projet, le contexte de mise en œuvre du projet, le cadre juridique, institutionnel et réglementaire, données biophysiques du milieu d'accueil (climat, sol, hydrologie, etc.), le cadre environnementale et sociale de la Banque Africaine de Développement à prendre en compte dans l'étude. Des données ont été collectées auprès de :

- l'Agence de Développement de l'Enseignement Technique (ADET) ;
- la Direction Départementale des infrastructures et de l'Équipement ;
- la mairie d'Athiémé ;
- le centre de documentation de la Faculté des Sciences Humaines et Sociale (FASHS);
- le centre de documentation du CREDD-Bénin.

Les données complémentaires utilisées pour apprécier les aspects socioéconomiques du milieu sont issues pour la plupart du recensement général de la population et de l'habitation (RGPH4). Cette recherche documentaire est réalisée pour toute la durée de la mission. Ces différents documents ont été exploités judicieusement afin d'extraire les inputs nécessaires pour conduire avec efficacité la présente.

2.3. VISITE DE SITE D'ACCUEIL DU SOUS-PROJET

Après réception de la lettre de recommandation de l'ADET en date du 27 Février 2023 l'équipe du Cabinet CREDD après avoir préparé des outils de collecte ensuite et procédé à la constitution de la base des données des Agents de collecte le démarrage de la mission, a entamé une visite sur les sites probables des unités économiques dans la commune de Athiémé. La mission s'est déroulée selon chronogramme ci-après présenté par le tableau 1.

Tableau 1 : Chronogramme de la mission de prise de contact des visites

	<input checked="" type="checkbox"/> Départ de Abomey-Calavi pour Athiémé
Mardi 07/03/2023 09h00-10h00 mn	<input checked="" type="checkbox"/> Rencontre avec les autorités communales d'Athiémé
Mardi 07/03/2023 12h00-13h00mn	<input checked="" type="checkbox"/> Rencontre avec le CA d'Atchanou et visite du site de 600 ha à Atchanou
Mardi 07/03/2023 15h00-17h30mn	<input checked="" type="checkbox"/> Rencontre avec le CA d'Adohoun et visite du site des 400 ha à Aguidawé

Source : Travaux de terrain, CREDD BENIN, 2023

2.4. ENTRETIENS AVEC LES ACTEURS COMMUNAUX

Les différentes équipes du cabinet CREDD-Bénin ont effectué une mission de reconnaissance et de prise de contact avec les populations des localités concernées par le Projet. Cette mission a consisté à effectuer des visites exploratoires sur les sites et dans les localités concernées. Au cours de ces sorties, le briefing avec les autorités administratives de la zone du projet a permis d'harmoniser les points de vue sur les objectifs de l'étude et de réunir certains éléments complémentaires afférents à la zone du sous-projet.

Aussi faut-il signaler qu'à cette étape, des rencontres d'échanges ont également eu lieu avec les chefs d'arrondissement, les responsables des structures décentralisées de l'Etat concernés, les chefs de village et/ou quartier concernés par le sous-projet ainsi que les responsables des différents groupements sociocommunautaires, pour expliquer le projet et noter de façon préliminaire, les différents avis des représentants de la population. Complétant les informations obtenues grâce à la revue de la documentation, la collecte de données sur le terrain s'est focalisée sur le discernement des enjeux environnementaux et socio-économiques des PAPs.

2.5. RECRUTEMENT ET FORMATION DES AGENTS DE COLLECTE DES DONNEES DE TERRAIN

Dans le cadre des opérations de collecte des données, trente (30) Agents enquêteurs ont été recrutés pour collecter les données sur les différentes zones d'implantation du sous-projet. Ces différents agents de collecte des données ont été formés les 17 et 18 mars 2023 par l'équipe des experts sur l'utilisation des outils de collecte des données (planche 1 et 2).

Quinze (15) des agents enquêteurs formés ont été déployés sur le site de l'UEVP de la Commune de Athiéme sous la coordination de deux (02) superviseurs.



Planche 1 : Séances de formations des agents enquêteurs
Prise de vues : CREDD Bénin, Mars 2023



Planche 2 : Séances de formations des agents enquêteurs sur l'utilisation des outils de collecte des données

Prise de vues : CREDD Bénin, Mars 2023

2.6. ENQUETES SOCIOECONOMIQUES ET RECENSEMENT DES BIENS ET PERSONNES AFFECTEES

Pour la collecte des données socio-économiques, des biens et personnes affectées, les outils suivants ont été utilisés par les agents enquêteurs, dont :

- le questionnaire individuel de recensement des PAP ;
- la fiche d'inventaire des biens et personnes potentiellement affectées ;
- liste des Personnes Affectées par le Projet (PAPs) ;
- la liste des personnes vulnérables affectées par le projet ;
- le format du Procès-Verbal (PV) des consultations du public ;
- la liste de présence aux consultations publiques ;
- la fiche de réclamations ;
- la fiche de traitement des réclamations ;
- la fiche synthèse des réclamations ;
- le répertoire des coûts unitaires de référence nationale pour la négociation des biens affectés.

Ces différentes fiches de collecte, ont été digitalisées sur la plateforme Kobocollect qui est une plateforme de collecte numérique de données avec les Tablettes. A la suite de la digitalisation, les fiches numériques ont été déployées sur les Tablettes et portables pour la collecte directe sur le terrain.

Les activités de collecte des données se sont déroulées suivants les étapes ci-après :

- information/entretiens avec acteurs institutionnels et des populations locales sur le démarrage des opérations de recensement et de la date butoir ;

- Recensement des biens et personnes affectées par le sous-projet ou collecte des données socio-économiques ;
- Comptage des biens affectés : plantations privées (pieds par pieds), habitations et autres composantes (puits...) ;
- Géolocalisation (levé des coordonnées GPS) précise de chaque élément recensé ou biens affectés y compris les sites culturels et lieux sacrés...
- Organisation des consultations du public ;
- Photographie des PAP (pour les communautés : le Chef de ladite communauté ou une personne indiquée par celle-ci) et des biens (installations/équipements touchés) dans l'emprise du tracé de la ligne du projet ;
- Affichage de la liste des PAPs dans les deux (02) villages concernés par les travaux à savoir Adjovè et Agbobada.

2.7. ORGANISATION DES CONSULTATIONS DU PUBLIC

Avant le démarrage de la collecte des données, des consultations du public ont été organisées les 23 et 24 mars 2023 avec les élus locaux et les Personnes affectées par le sous projet.

Ces consultations ont réuni les autorités locales (CV, CA, les conseillers communaux et locaux), les cadres de la mairie, les populations bénéficiaires et principalement les PAP.

À la fin de chaque consultation du public, un Procès-Verbal (PV) a été rédigé, puis a fait l'objet de signature par le Consultant et les autorités locales en présence.

Les objectifs visés par ces séances se résument comme suit :

- présentation du contenu du sous projet et de ses enjeux socioéconomiques ;
- présentation des impacts sociaux du sous projet ;
- recueil des attentes des populations bénéficiaires du sous projet et des PAP ;
- proposition de minimisation des impacts sociaux du sous projet.
- synthèse des échanges et formulation des recommandations.

Trois (03) réunions d'information/sensibilisation et de consultation publique ont été organisées avec les communautés de Atchanou, Adohoun ainsi que les autorités municipales de la commune de Athiémè. Les listes de présence, comptes rendus des réunions et preuves photographiques ont été transmis et sont présentés en Annexe 5.

Le tableau 2 suivant présente la liste des consultations menées pendant la phase détaillée de la réalisation de PAR, y compris la date, le lieu, le type d'engagement et les participants.

Tableau 2 : séances d'information/sensibilisation et de consultations en Phase de la réalisation de PAR

Type d'activité et parties prenantes	Nombre de participants	Participants	Date et heure	Lieu
Séance de sensibilisation et d'information avec les autorités communales de Athiémè	21	Maire, Secrétaire Exécutif, le 1 ^{er} Adjoint au maire, tous les chefs de tous les arrondissements de la commune, RDLP, PADE, RAI, les conseillers communaux...etc.	23 mars 2023 10H30 - 12H00	Mairie de Athiémè
Consultation publique avec les communautés de Atchanou	38	Chef d'arrondissement de Atchanou, président des jeunes de Atchanou, cv de houèglé, collaborateur RDLP, les cultivateurs, producteurs huile de palme, étudiantes, élèves et le reste de la population.	23 mars 2023 16H00 - 18H00	Place publique de houèglé
Consultation publique avec les communautés de Adohoun,	32	Chef d'arrondissement de Adohoun, les cv de Adamè, Aguidahoué, Kpodji, Anatohoué, dévédodji, Toguido, Adankpossi, Sèvotinou, Ayoucomè représentant des sages et jeunes, les cultivateurs, les femmes ménagère, agents enquêteurs et le reste de la population.	24 mars 2023 11H00 - 13H00	Maison des jeune de Adohoun

Source : Travaux de terrain, CREDD BENIN, Mars 2023

Les planches 3 et 4 et 5 donnent un aperçu des différentes consultations du public dans le milieu récepteur du sous projet.



Planche 3 : Séance de sensibilisation et d'information des autorités locales de la Commune d'Athiémè
Prise de vues : CREDD-Bénin, Mars 2023



Planche 4 : Séance de consultation publique dans l'arrondissement de Atchanou village Houèglé
Prise de vues : CREDD-Bénin, Mars 2023



Planche 5 : Séance de consultation publique dans l'arrondissement de Adohoun
Prise de vues : CREDD-Bénin, Mars 2023

2.8. TRAITEMENT DES DONNEES ET ANALYSE DES RESULTATS

Après la collecte des données, a suivi la phase du traitement et de l'analyse. Elle s'est déroulée du 04 au 14 Avril 2023. Les données sont exportées de la plateforme Kobocollect sous format Excel et appurées.

La base Excel à son tour est exportée sur le logiciel Statistical Package for Social Science (SPSS) version 21 pour labelisation et apurement qui constitue une phase de pré traitement. Une fois pré traitement effectué, des analyses statistiques descriptives ont été effectuées pour réaliser des tableaux fréquences simples. Les tendances centrales (moyenne) et de dispersion (minimum et maximum) sont calculées afin de produire les indicateurs socioéconomiques.

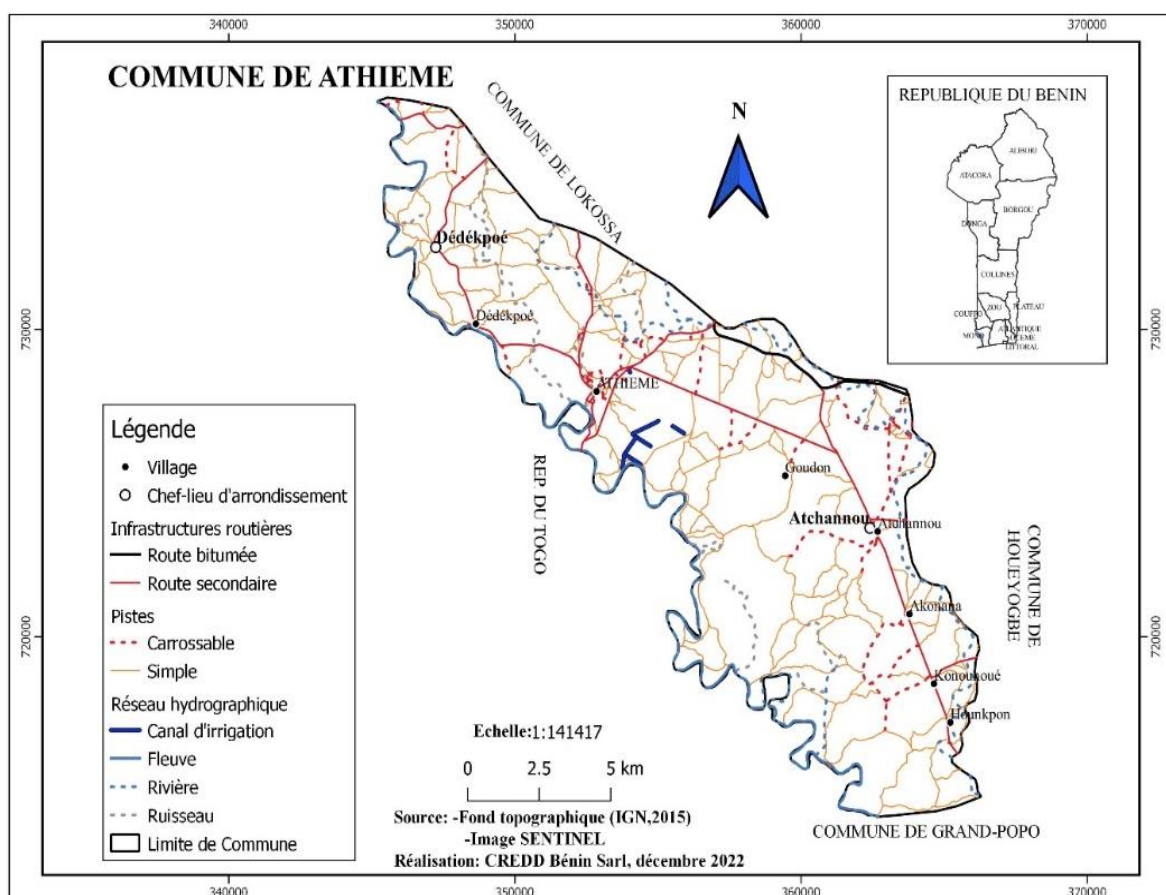
2.9. METHODOLOGIE D'EVALUATION DES BIENS IMMOBILIERS IMPACTES

Dans le cadre de la réalisation du Plan d'Actions de Réinstallation (PAR) dans le cadre des travaux du sous projet aménagement de l'Unité Economique à Vocation Pédagogique (UEVP) du LTA de Athiémé , un Cadre de Réinstallation des Populations a été élaboré en 2021. Il sert de cadre de référence pour l'évaluation des biens affectés suivi des données réelles de terrain suivant le type de bien.

3. DESCRIPTION GENERALE DU PROJET Y COMPRIS LES ACTIVITES INDUISANT LA REINSTALLATION

3.1. PRESENTATION DU SITE DU SOUS-PROJET

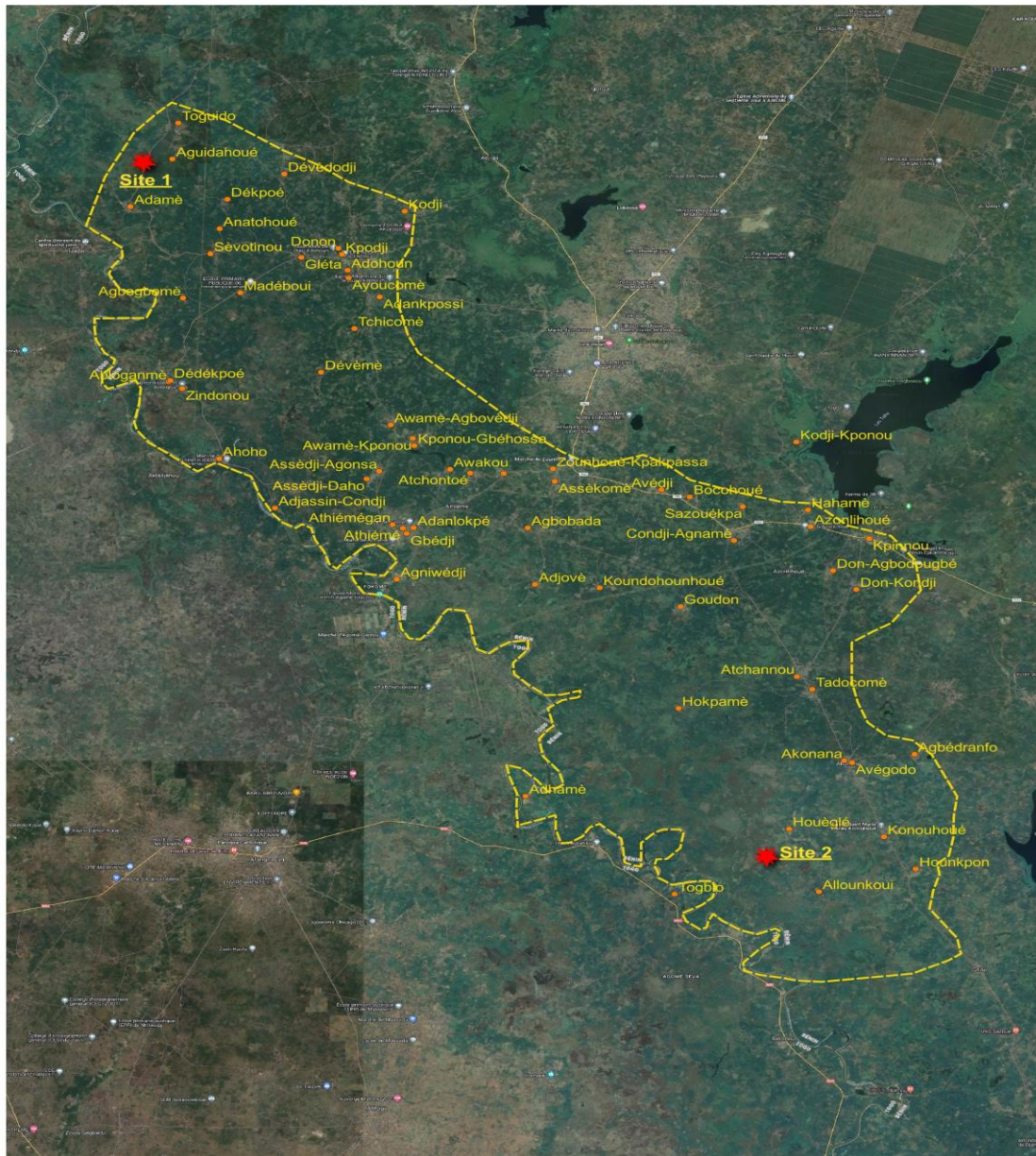
Le site du sous-projet est localisé dans les villages Togblo et Houéglé dans les Arrondissements de, Atchannou, Athiémé-Centre (Commune de Athiémé, Département du Mono. La carte 1 l'illustre.



Carte 1: Situation géographique du milieu récepteur

Le site du sous-projet est localisé dans les villages Togblo, Adamé, Aguidahouè, Toguido Houéglé dans les Arrondissements de Adohoun, Atchannou, Athiémé-Centre (Commune de Athiémé, Département du Mono (figure ci-après).

Le domaine devant abriter l'UEVP du lycée Technique Agricole de Athiémé couvre une superficie de 600 ha et est localisé dans l'Arrondissement de Atchannou (ci-dessous la carte de situation du site).



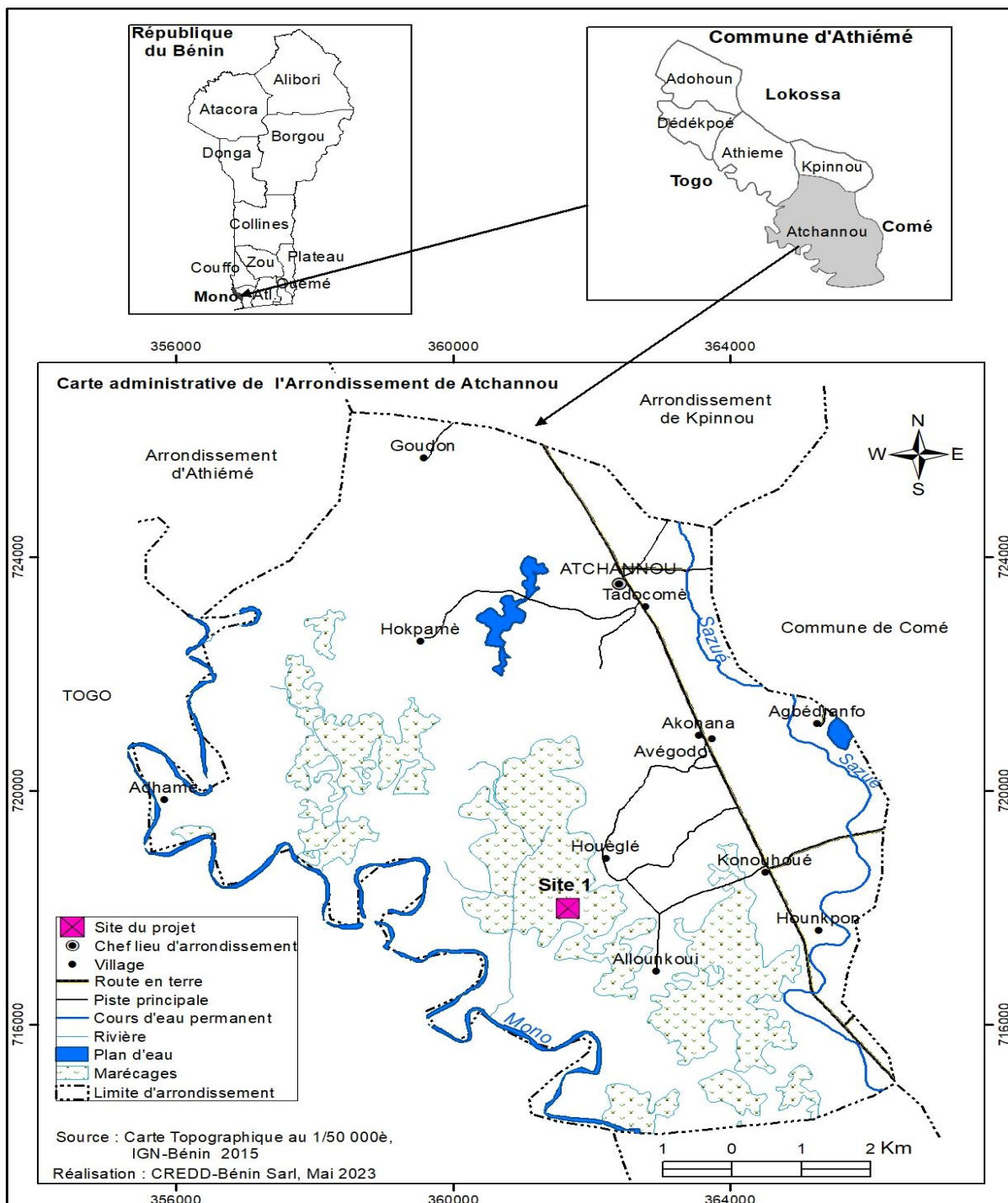
Carte 2: Présentation des sites d'implantation du projet

Source : CREDD-BENNIN, Mars 2023

Le site destiné à l'installation de l'unité économique à vocation pédagogique s'étend sur une superficie de 600 ha. Le site est situé à $6^{\circ}29'38,66532''$ de latitude Nord $1^{\circ}44'56,08248''$ et de longitude Est, avec 33,96 d'Altitude. Il s'étend sur trois villages de l'arrondissement notamment Togblo, Houéglé et Alloukouin. On y retrouve les ruines du *Projet d'Acquisition Pose et Sécurisation de la Pompe Solaire pour l'Alimentation du Forage sur le Site Hydro-Agricole de Houéglé* qui ne fonctionne plus.

En période de pluie, la voie est très difficile d'accès. C'est un sentier nu, avec un sol argileux. Aucune habitation n'a été retrouvée sur le site. La superficie couverte par les champs est

d'environ 60 % du site. Des troupeaux de bœuf vont en pâturage sur le site par endroit. On y constate une diversité de végétation, notamment arbustive et herbacée. Le fleuve Mono passe sur le site et en ressort par endroit avec un écoulement de l'Est vers l'Ouest. C'est une zone humide d'importance locale. C'est une zone non électrifiée et seule la couverture GSM du réseau mobile MTN est fonctionnelle. La carte 3 présente la situation du site.



Carte 3 : Situation géographique du site de Atchannou
Source : CREDD-BENNIN, Mars 2023

3.2. DESCRIPTION DES INFRASTRUCTURES ET INSTALLATIONS DU SOUS-PROJET

Les activités projetées qui induisent l'aménagement de l'Unité Economique à Vocation Pédagogique (UEVP) de la Commune de Kpomassè s'organisent autour des sous-unités suivantes : élevage intégré, pisciculture-aviculture, maraichage, production de maïs, fumage de poisson et provenderie. La production végétale occupera 275 ha sur les 600 ha mis à disposition, avec une production attendue de 100 tonnes de tomates, 100 tonnes de piments en année 1 et 2. Deux cycles de productions par saison sont prévus pour chaque spéculation. Les rendements sont de 13 tonnes à l'hectare pour la tomate et 15 tonnes à l'hectare pour le piment. En pisciculture, durant la première année de production, il sera vendu 25 tonnes de poissons marchands de Tilapia de 350 g et 20 tonnes de poissons-chats de poids moyen 600 g. Il sera également produit 200 000 alevins en années 1 et 2. Le tableau 3 montre les domaines d'expérimentation au niveau de l'UEVP retenus

Tableau 3: domaines d'expérimentation au niveau de l'UEVP du Lycée Technique Agricole (LTA) de Athiémé.

Cultures	Communes	Spécialités	Composantes
Aquaculture, ananas, Riz, Cultures maraîchères, Maïs, Manioc, Palmier à huile et petit élevage	Athiémé	<ul style="list-style-type: none"> - Aquaculture - Cultures maraîchères (Tomates et piments) - Aviculture (système intégré) - Production de maïs et niébé - Elevage ovins 	<ul style="list-style-type: none"> - Unité d'aquaculture - Unité de production de maïs et niébé - Unité de production de cultures maraîchères - Unité de production d'alevins - Unité d'aviculture moderne - Unité d'élevage ovins - Mini-provenderie (produits halieutiques et avicoles) - Unité de transformation des produits aquacole - Unité de commercialisation (boutique du lycée) - Section mécanique agricole (entretien et maintenance des équipements et matériels agricoles)

Source : TDR_PAR des LTA modernes en République du Bénin, ADET 2022

Les activités du sous projet induisant la réinstallation sont celles relatives au gel des terres agricoles. Les UEVP représentent un outil de développement économique et social à l'échelle locale et nationale. A ce titre, ils jouent plusieurs fonctions à savoir :

- La production agricole axée sur l'utilisation des technologies modernes de culture de diverses filières ainsi que leur rentabilité économique incluant également celle du LTA ;
- La formation théorique et surtout pratique en lien avec les domaines de formation de chaque ;
- Un centre de soutien à l'innovation et à la recherche agricole avec un accent sur la réalisabilité des technologies et savoirs endogènes pertinents respectueux de l'environnement qui seront développés afin de les rendre plus accessibles ;
- Les services de conseil agricole ;
- Les services mutualisés aux exploitants agricoles : services mécanisés, unités mobiles, etc.... ;
- La promotion de partenariats avec les coopératives existantes, les entreprises privées et les structures de formations environnantes qui ont des plus-values, sur certaines chaînes de valeur ajoutée ;
- L'accompagnement effectif des jeunes formés dans leur projet entrepreneurial à travers un suivi dans la rédaction de leur Business Plan, mais aussi un appui technique au cours de leur installation ;
- L'appui aux initiatives de découvertes des métiers dans le cadre de l'orientation des apprenants ;
- La préservation de l'environnement ;
- L'agrotourisme ;
- Etc....

3.2.1. PRESENTATION DES INFRASTRUCTURES

3.2.1.1. PLAN DU COMPOSTIERE

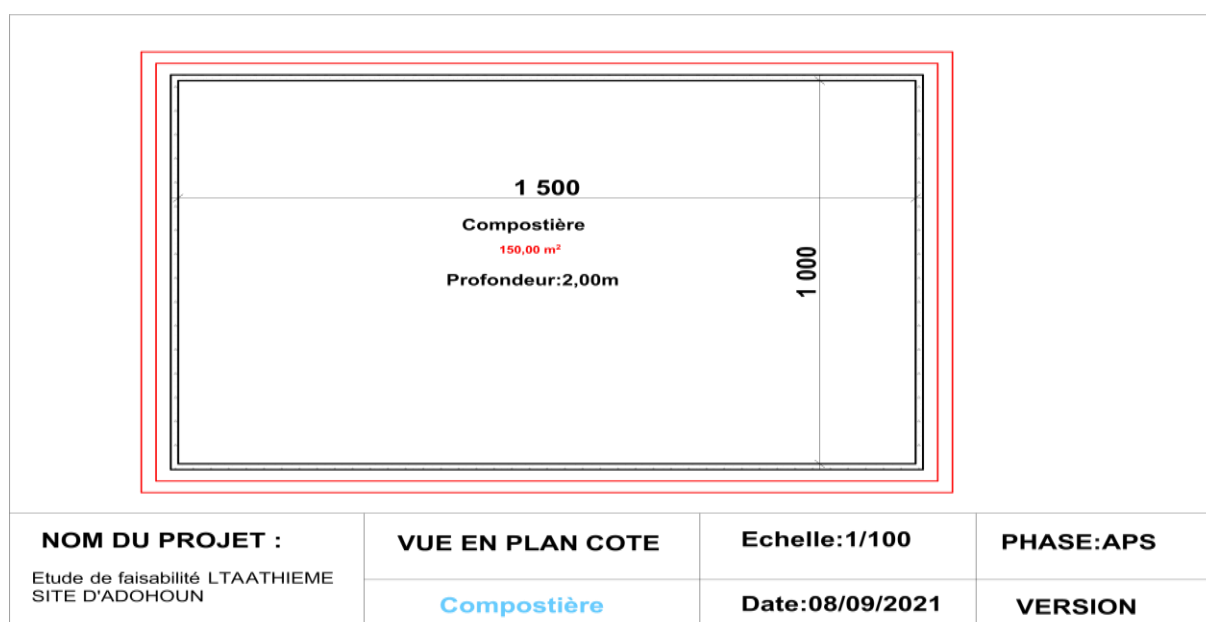


Figure 1 : Dessin Plan du compostière (**Source** : APS, 2021)

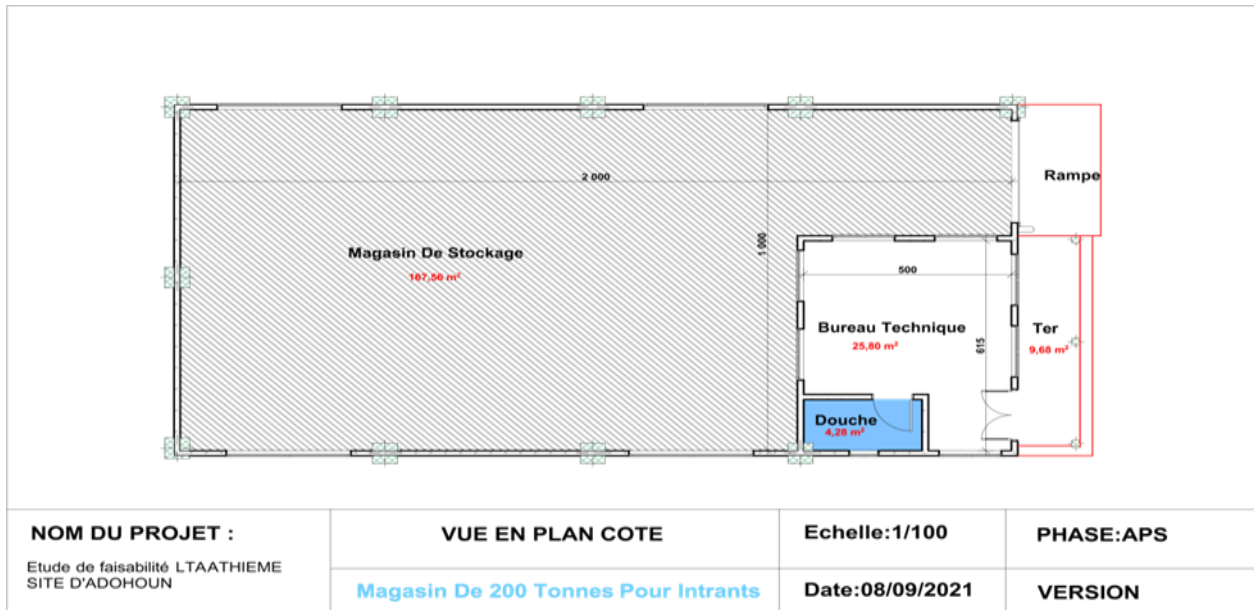


Figure 2 : Dessin magasin de stockage1

Source : APS, 2021

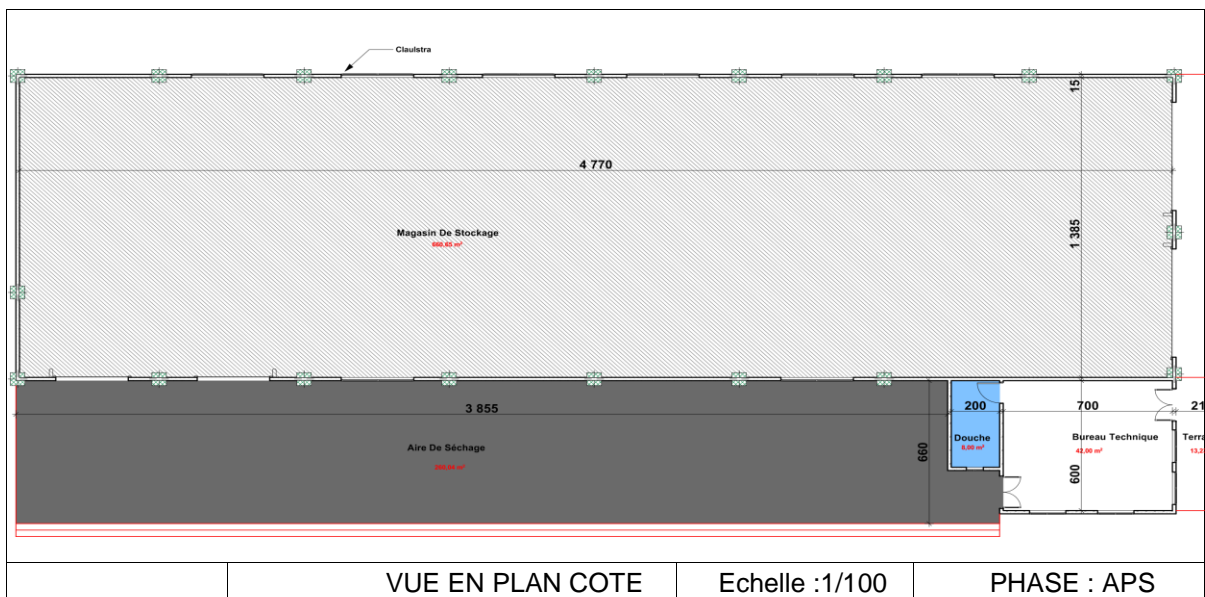


Figure 3 : Dessin magasin de stockage 2

Source : APS, 2021

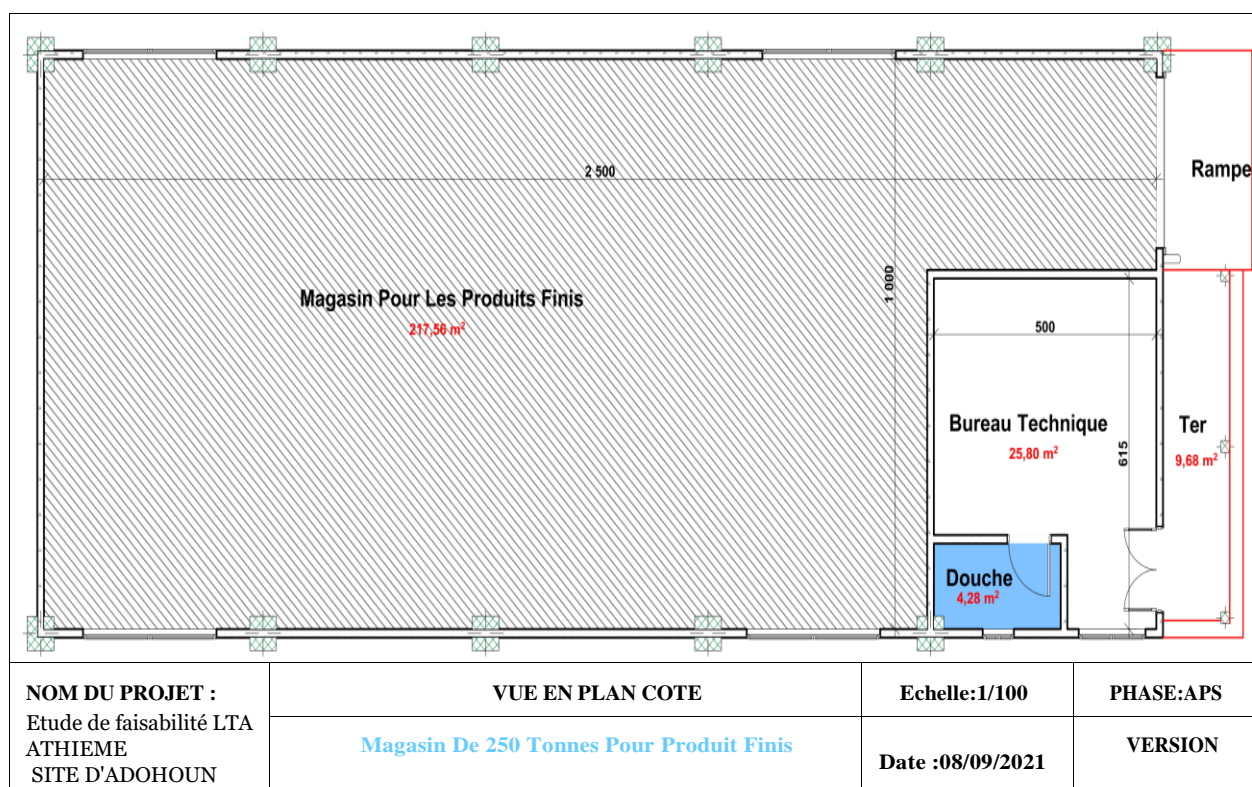


Figure 4 : Dessin magasin de pour les produits finis

Source : APS, 2021

3.3. ACTIVITES INDUISANT LA REINSTALLATION

Les activités du sous-projet dont les impacts socio-économiques induisent la réinstallation involontaire est l'acquisition des 700 ha pour l'installations de l'UEVP du Lycée Technique Agricole de la Commune de Athiémé.

4. CARACTERISTIQUES SOCIOECONOMIQUES DE LA ZONE D'INFLUENCE DU PROJET

Pour les caractéristiques socio-économiques, une recherche documentaire et des enquêtes de terrain ont été menées. La recherche documentaire a permis de collecter des données et informations sur le site d'accueil du sous-projet. Pour l'enquête, la collecte des données socioéconomiques sur le terrain, a permis d'avoir le profil des PAP.

Les enquêtes ont démarré le 24 au 30 Mars 2023. Les populations ont été informées de la mise en œuvre du sous-projet et les opérations relatives au recensement. Les autorités communales ont pris les dispositions adéquates pour appuyer l'enquête publique relative à la libération de l'emprise du sous-projet. La date de fin de l'enquête publique est fixée au 02 Avril 2023.

Comme dans le processus d'élaboration du PAR suivant la Sauvegarde Opérationnelle 2 de la BAD, des consultations du public ont été organisées respectivement à la Mairie de Athiémé, dans les villages de Agbobada (Arrondissement de Athiémé-Centre), Houèglè (Arrondissement de Atchannou) et Kpodji (Arrondissement de Adohoun). Les procès-verbaux de ces différentes séances sont joints en annexe.

Les études socioéconomiques, après le recensement des PAP et l'inventaire des biens touchés, constituent l'une des étapes les plus importantes de l'élaboration de ce PAR. Elles concernent les enquêtes et l'analyse socioéconomique de la zone d'influence du projet permettant ainsi d'établir une ligne de référence qui servira de base à l'évaluation du succès de la mise en œuvre du PAR. Elles ont pour objet :

- d'établir de façon exhaustive la liste des personnes affectées ;
- de catégoriser les personnes affectées afin de rechercher les mesures de compensations appropriées adaptées à chaque catégorie ;
- d'identifier les groupes vulnérables et de formuler les actions d'accompagnement et d'assistance spécifiques nécessaires à leur endroit ;
- de faire un recensement des biens, des infrastructures et des services sociaux existant dans la zone du projet ainsi que des institutions culturelles locales ;
- d'étudier les activités de production des personnes affectées ;
- de mener toute enquête sur le régime foncier et autres interactions sociales au sein des populations affectées.

4.1. ÉVOLUTION DE LA POPULATION DE LA COMMUNE DE ATHIEME

D'après le quatrième Recensement général de la population et de l'habitation de 2013, la Commune de Athiémé est estimée à 56 483 habitants, soit un accroissement intercensitaire

de 3,2 % avec une densité de 246 habitants au kilomètre carré (246 habitants/km²). Selon les projections démographiques du RGPH4, Athiémé a atteint en 2022, 76.877 habitants. La population de la commune est inégalement répartie au sein des 5 arrondissements. La population du milieu de recherche est estimée à 56 483 habitants dont 27 562 de sexe masculin (48,80 %) et 28 921 de sexe féminin (51,20 %) (INStAD, 2016). Cette population est en perpétuelle augmentation à l'instar de la population nationale. Le tableau 5 et la figure 4 présentent l'évolution de la population entre 1979 et 2013.

Tableau 4 : Répartition de la population par arrondissement

N°	Arrondissements	Population en 2013	Poids démographique (%)
1	Adohoun	19.356	34,27
2	Atchanou	8.582	15,2
3	Dédékpòè	4 579	8,11
4	Kpinnou	8 771	15,52
5	Athiémé	15.195	26,9
Total		56.483	100

Source : INStAD, 2013

Les arrondissements d'Adohoun et de Athiémé sont les plus peuplés avec respectivement 34,27 et 26,90% et concentrent plus de la moitié de la population de la commune. L'arrondissement le moins peuplé de la Commune est Dédékpòè avec 8% de la population totale de la Commune.

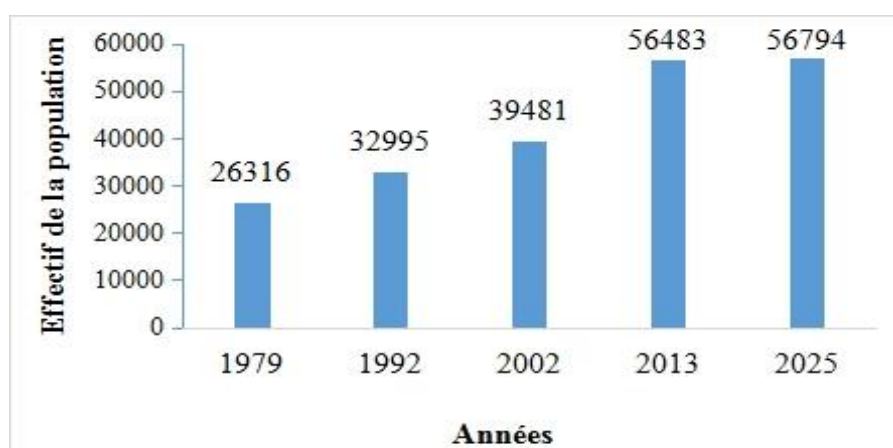


Figure 5 : Evolution démographique de la Commune d'Athiémé (1979-2025)

Source : INStAD (1979, 1992, 2002, 2013 et projection)

La figure 5 montre que la population d'Athiémé qui était de 26 316 habitants en 1979 est passée à 32 995 habitants en 1992, puis à 39 481 habitants en 2002 et a atteint 56 483 habitants au dernier recensement général de la population et de l'habitation de 2013 aussi selon la prévision de l'INStAD elle atteindrait 56 794 en 2025. Cette progression fulgurante de la population nécessite entre autres les infrastructures scolaires et des besoins agro

alimentation. L'implantation du lycée technique agricole et de son UEVP va contribuer à la sécurité alimentaire et à la création des emplois gage du développement socio-économique de la commune d'Athiémé.

4.1.1. EFFECTIF DE LA POPULATION D'ATHIEME PAR TRANCHE D'AGE

La projection de la structuration de la population d'Athiémé par tranche d'âge à l'horizon 2030 se présente comme suit (tableau 5).

Tableau 5 : Effectif de la population d'Athiémé par tranche d'âge

Années	0-5 ans	6-11 ans	0-14 ans	18+	15 – 59 ans	60+
2013	10 833	10 596	26 164	26 387	27 468	2 851
2022	14 384	14 069	34 739	35 035	36 471	3 785
2030	18 506	18 101	44 695	45 076	46 923	4 870

Source : RGPH 4, 2013

En 2013, 2022 et à l'horizon 2030, les populations des tranches d'âges à savoir **0-14 ans**; 15 – 59 ; +18 constituent la majorité de l'effectif de la population de la Commune d'Athiémé. Ce qui présente un grand intérêt pour la mise en œuvre du sous projet d'aménagement de l'UEVP du LTA car les jeunes constituent la cible principale du projet.

4.1.2. GROUPE SOCIOLINGUISTIQUE DE LA ZONE D'INFLUENCE DU SOUS-PROJET

Le peuplement de la commune d'Athiémé reste dominé par deux groupes ethniques majoritaires : Kotafon (60 %) et Adja talla (30 %). Ce peuplement s'est fait de façon progressive dans le temps et l'espace à travers des courants migratoires. On y trouve d'autres groupes ethniques minoritaires : les Ouatchi (5 %), les Mina, les Pédah, les Sahouè, les Haoussa et les Yorubas représentent 5 %. Les Adja s'adonnent plus aux activités agricoles et apportent un prévalue au développement de la commune. L'installation d'un lycée agricole serait un atout aux différentes populations à travers les emplois qui seront créés, la valorisation des espaces.

4.2. MÉNAGES ET LES ACTIVITÉS AGRICOLES DANS LE DÉPARTEMENT DU MONO

En termes d'activité, la production végétale prédomine au niveau du département du Mono en général et de la Commune d'Athiémé en particulier. Elle est suivie par la production animale, la transformation et la commercialisation des produits agricoles. La sylviculture, la pêche et l'aquaculture sont également pratiqués dans une moindre mesure.

Selon les données statistiques contenues dans le PDC 3ème Génération, l'incidence de la pauvreté monétaire entre 2007-2009 a augmenté de 26 points. Mais de 2009 à 2015, il a connu une légère baisse de 7,57 points en passant de 53,82 % en 2009 à 46,25 % en 2015. Ce qui signifie que 5 ménages sur 10 vivent en dessous du seuil de pauvreté monétaire. Une

situation est due à plusieurs facteurs : la faible productivité, la crise financière persistante et les autres chocs externes (inondations récurrentes).

La pauvreté non monétaire a lui aussi diminué de 12,97 points entre 2007 et 2009. Mais entre 2009 et 2011, l'incidence de la pauvreté non monétaire a augmenté de 11,84 points puis ensuite diminué de 9,11 points entre 2011 et 2015. Mais celle-ci reste élevée en comparaison à la moyenne départementale et nationale.

Au total, sur les dix dernières années, l'incidence de la pauvreté non monétaire a diminué mais demeure élevée par rapport à la moyenne du département du Mono et supérieure à la moyenne nationale.

La pauvreté non monétaire a lui aussi diminué de 12,97 points entre 2007 et 2009. Mais entre 2009 et 2011, l'incidence de la pauvreté non monétaire a augmenté de 11,84 points puis ensuite diminué de 9,11 points entre 2011 et 2015. Mais celle-ci reste élevée en comparaison à la moyenne départementale et nationale.

Au total, sur les dix dernières années, l'incidence de la pauvreté non monétaire a diminué mais demeure élevée par rapport à la moyenne du département du Mono et supérieure à la moyenne nationale.

Tableau 6 : Répartition de la population par Arrondissement

	Nombre de ménages agricoles	Production végétale	Production animale	Aquaculture	Pêche	Sylviculture	Transformation des produits agricoles	Commercialisation des produits agricoles
BENIN	926.539	886.368	606.112	3.464	49.990	57.235	231.904	210.966
MONO	72.739	65.706	52.342	195	9.510	4.534	30.129	23.475
ATHIEME	8.568	8.443	5.867	25	393	530	3.812	3.654
BOPA	14.749	14.014	12.566	10	1.155	1.032	5.476	4.991
COME	10.316	7.340	6.328	42	3.105	374	3.144	2.188
GRAND POPO	9.248	6.860	6.148	89	3.770	552	3.676	3.225
HOUEYOGBE	14.511	14.280	10.118	11	421	700	5.489	4.213
LOKOSSA	15.347	14.769	11.315	18	666	1.346	8.532	5.204

Source : MAEP – Recensement national de l'agriculture – octobre 2021

Tableau 7 : Actifs agricoles par tranche d'âge dans le département du mono

	TOTAL	TOTAL		15-24 ans		25-34 ans		35-44 ans		45-54 ans		55-64 ans		65 ans +	
		H	F	H	F	H	F	H	F	H	F	H	F	H	F
Benin	2.382.820	1.264.997	1.117.823	311.253	258.489	386.094	419.202	265.286	233.815	160.525	111.041	84.983	59.919	5856	35.347
Mono	150.225	74.767	75.458	15.678	14.141	20.461	23.734	16.367	16.959	11.587	10.194	6.044	6.087	4.630	4.343
Athiémé	20.427	9.957	10.470	2.994	2.736	2.662	3.189	1.944	2.201	12.298	1.279	637	613	422	452
Bopa	32.831	15.990	16.841	3.645	3.210	4.306	5.400	3.143	3.628	2.123	2.006	1.370	1.480	1.403	1.117
Come	16.544	9.260	7.284	1.095	838	2.272	2.207	2.623	1.892	1.926	1.204	833	676	511	467
Grand-Popo	16.707	8.594	8.113	1.241	1.088	2.397	2.478	1.978	1.663	1.636	1.420	842	802	500	562
Houeyogbe	28.779	13.835	14.944	2.552	2.152	3.769	4.489	2.944	3.434	2.206	2.296	1.279	1.468	1.085	1.105
Lokossa	34.937	17.131	17.806	4.151	4.117	5.055	6.071	3.735	3.941	2.398	1.989	1.083	1.048	709	640

Source : MAEP – Recensement national de l'agriculture – octobre 2021

4.3. DISPONIBILITÉ EN TERRE AGRICOLE DANS LE DÉPARTEMENT DU MONO

Selon les données du Recensement National de l'Agriculture, la superficie totale disponible au niveau des exploitations au plan national est de 6 863 378 ha. L'héritage est le principal mode d'acquisition des terres au niveau des ménages agricoles (avec une proportion de 48,8%), suivi de l'emprunt (avec une proportion de 31,0%). Les autres modes de faire-valoir des terres exploitées par les ménages agricoles sont : le don (7,7%), l'achat (3,8%), la location (3,4%), l'exploitation de terres non attribuées (2,1 %) et l'exploitation de terres appartenant à l'Etat (0,4%).

Les modes de gestion des terres observés peuvent être classés en deux catégories à savoir : le faire-valoir direct et le faire-valoir indirect.

Dans un mode de faire -valoir direct : l'exploitant exploite lui-même la terre qu'il possède selon un droit de propriété. Il se fait aider souvent par une main d'œuvre familiale ou salariée.

Les superficies exploitées en mode de faire-valoir indirect : regroupent toutes les terres cédées en métayage ou en fermage, généralement pour une période limitée (tableau 6).

Tableau 8 : Accès aux terres dans le département du Mono

Mode de faire valoir	Département du Mono
Total (ha)	24.050
Achat (ha)	69.145
Héritage (ha)	3.559
Don (ha)	2.577
Métayage (ha)	2.144
Gage (ha)	1.725
Emprunt (ha)	59.157
Location (ha)	17.650
Appartenant à l'Etat (ha)	942
Terres non attribuées (ha)	757
Autres modes de faire valoir	107

Source : MAEP – Recensement national de l'agriculture – octobre 2021

Par ailleurs, dans le département du Mono, les superficies exploitées (68 922 ha) et celles mise en jachère sont de 2 153 ha. Le détail des données se présentent ainsi qu'il suit :

Tableau 9 : Superficie des terres disponibles dans le département du Mono

Bénin			Département du mono
Superficie disponible	Total disponible au niveau des ménages (ha)	6 863 378	179 669
	Poids (en %) par rapport à l'ensemble disponible dans le pays	100,0	2,6

Bénin			Département du mono
Superficie exploitée	Total exploitée au niveau des ménages du département (ha)	3 010 011	68 922
	Poids (en %) du département par rapport à l'ensemble exploité dans le pays	100,0	2,3
	Proportion (%) des superficies exploitées par rapport au disponible	43,9	38,4
Superficie mise en jachère	Total en jachère (ha)	187 208	2 153
	Poids (en%) du département par rapport à l'ensemble mise en jachère dans le pays	100,0	1,2
	Proportion (%) des superficies mises en jachère par rapport à l'ensemble exploité dans le département	6,2	3,1

Source : MAEP – Recensement national de l'agriculture – octobre 2021

4.3.1. ACCES AUX TERRES DANS LA COMMUNE D'ATHIEME

A l'instar de la réalité au plan national, à Athiéme, le pouvoir public, c'est-à-dire l'autorité communale n'est pas propriétaire des terres. Au niveau infracommunal (quartier de ville ou de village), le foncier est géré par la Section Villageoise de Gestion Foncière (SVGF). Les principaux modes d'accès à la terre sont : l'achat, l'héritage, la location gratuite. Les terres sont généralement des parcelles à usage agricole et d'habitation.

Les opérations de lotissement que la Mairie a initié ne sont, pour la plupart, pas encore achevées. La procédure de délivrance des ADC est jugée assez longue et coûteuse par la population. Tout ceci renforce la non détention de titres de propriétés sécurisés par plusieurs présumés propriétaires terriens.

Dans le cadre du présent sous projet, compte tenu du besoin important en terre (847 ha) pour sa mise en œuvre, les communes ont été instruites par le gouvernement dès le départ d'identifier des zones propices à l'agriculture et qui présenteraient moins d'impacts sociaux négatifs. A cet effet, les zones présentant de fortes densités d'habitations ou d'infrastructures ont été exclues. Ainsi, la principale problématique à l'avènement du sous projet est la non disponibilité de terre pour la réinstallation des PAP qui exploitent le domaine ciblé pour l'UEVP. Pour cela, une compensation en espèce est envisagée afin de compenser les pertes que subiront ces PAP.

5. DESCRIPTION DES IMPACTS SOCIAUX POTENTIELS DU SOUS-PROJET

Les travaux d'aménagement des UEVP du Lycée Technique Agricole de Athiémé vont engendrer certes des impacts sociaux positifs, mais également de potentiels impacts sociaux négatifs qui nécessitent des mesures d'atténuations.

5.1. ALTERNATIVES ET MECANISMES POUR MINIMISER LA REINSTALLATION

Le principe de la Sauvegarde Opérationnelle de la Réinstallation involontaire :Acquisition de terres, déplacements de populations et indemnisation est de ne pas porter préjudice aux populations ou aux communautés du fait d'un projet ou d'un programme et de veiller à éviter toute réinstallation ou à défaut de la réduire au minimum. Toutes les considérations techniques, économiques, environnementales et sociales doivent, par conséquent, être envisagées et prises en compte afin de minimiser dans la mesure du possible l'expropriation de terres et des biens, ainsi que l'accès aux ressources.

Dans le cadre du présent projet, les initiatives ont été prises par endroits par le projet pour éviter ou pour réduire au maximum les déplacements physiques autour de l'aire d'influence du projet.

5.2. ANALYSE DES ACTIVITES DU SOUS-PROJET SUSCEPTIBLES D'INDUIRE DES DEPLACEMENTS

5.2.1. PRESENTATION DES MESURES D'OPTIMISATION DES EMPRISES INTEGREES DANS LA CONCEPTION DU PROJET

Pour minimiser la réinstallation, un certain nombre de mesures ont été prises en compte dans le choix du site devant abriter le sous projet aménagement de l'UEVP du LTA dans la Commune de Athiémé. Il s'agit principalement :

- Eviter autant que possible de choisir un site où il y a d'infrastructures à usage d'habitation ou commercial ;
- Prioriser les réserves administratives ou les domaines publics.

En plus de ces mesures, l'ADET continuera à consentir le maximum d'efforts possibles au cours des travaux afin de réduire l'impact sur les déplacements/réinstallation.

5.3. IMPACTS ET EFFETS INDIRECTS DE LA PERTE TEMPORAIRE OU PERMANENTE DU FONCIER ET DES SOURCES DE MOYEN D'EXISTENCE

5.3.1. IMPACTS POSITIFS POTENTIELS DU SOUS PROJET

Les travaux d'aménagement de l'UEVP du Lycée Technique Agricole de Athiémé ont fait l'objet d'une étude d'Impact Environnemental et Social (EIES). Cette étude a identifié les impacts potentiels du sous projet et a proposé un Plan de Gestion Environnemental et Social qui permettra de bonifier les impacts potentiels positifs et d'atténuer ceux négatifs pour les gérer. Le présent Plan d'Action de Réinstallation qui traite de l'indemnisation ou réinstallation des populations complète l'étude d'Impact Environnemental et Social (EIES).

Les travaux d'aménagement de l'UEVP du LTA de Athiémé produira des effets positifs cumulés suivants en vue de l'amélioration de la situation sociale et économique des populations des quartiers et villes bénéficiaires de la Commune de Athiémé. On peut retenir comme impacts positifs :

- ❖ Structuration du paysage ;
- ❖ Urbanisation de la zone de L'UEVP ;
- ❖ Attractivité de la commune d'Athiémé ;
- ❖ Extension des réseaux de la SBEE et de la SONEB dans la zone l'UEVP ;
- ❖ Développement des services de restauration, d'immobilier autour de l'UEVP ;
- ❖ Augmentation du taux d'accès à l'enseignement technique professionnel ;
- ❖ Développement de l'entrepreneuriat agricole dans la Commune de Athiémé ;
- ❖ Disponibilité de compétences consommables avec le besoin du marché ;
- ❖ Amélioration des rendements agricoles dans la Commune de Athiémé ;
- ❖ Création d'emplois temporaires et permanents ;
- ❖ Réduction du taux de pauvreté et des vices juvéniles.

5.3.2. IMPACTS SOCIAUX NEGATIFS ET MESURES D'ATTENUATION

Les principaux impacts sociaux négatifs du sous projet consistent en des pertes de biens, de sources de revenus et de subsistances à cause surtout de l'espace requis pour l'emprise des travaux. Le tableau 10 présente les impacts et les mesures.

Tableau 10 : Impacts potentiels négatifs et mesures de mitigation

Activités sources des impacts	Impacts négatifs potentiels	Quantité	Mesures d'atténuation
Construction des infrastructures	Perte des infrastructures structures à usage d'habitation et connexes	00	Reconstruction des structures ou paiement en numéraires du coût de reconstruction
	Perte des infrastructures connexes appartenant aux PAP	09	Reconstruction des connexes ou paiement en numéraires du coût de reconstruction
	Perte de foncier appartenant aux PAP dues à l'implantation des infrastructures du sous projet	847	Dédommager les fonciers des PAP à juste valeur.
	Perte temporaire de revenus due aux perturbations d'activités agricoles	42	Compensations des revenus et mise en œuvre du PRMS
	Exploitation et Abus Sexuel lors des différents travaux		Elaboration un plan d'action de prévention et de gestion des

Activités sources des impacts	Impacts négatifs potentiels	Quantité	Mesures d'atténuation
	Conflits sociaux liés à l'assistance aux femmes chefs de famille, femmes PAP		EAS/HS/VBG puis élaboration et vulgarisation d'un code de conduite pour le personnel en charge de ces activités Mise en œuvre du MGP
	Perte de cultures	216 560 m ²	Compensations des cultures
	Perte de plantations	41080 Pieds	Compensations des plantations
	Perte de divinité	03	Déplacement et installation de la divinité dans un nouvel endroit
	Perte d'infrastructures sociocommunautaires	00	Reconstruction de l'infrastructure détruite
	Immigration des personnes et afflux induit de populations par le projet dans la zone	-	Programme de sensibilisation des populations et communautés d'accueil du projet
	Atteinte au PAP vulnérables	9	Assistance pour les peines causées par le déplacement
	Atteinte à la santé des communautés d'accueil due à l'afflux qu'occasionnera la mise en œuvre du sous projet	-	Elaboration et vulgarisation des sensibilisations sur les risques liés aux MST/IST/VIH-SIDA/COVID-19 et autres.

Source : Enquêtes de terrain, mission d'élaboration PAR Mars 2023

5.3.2.1. DETAILS DES IMPACTS DIRECTS DES ACTIVITES DU PROJET

Un recensement exhaustif des biens et personnes a été réalisé sur tout le domaine pouvant abriter les infrastructures du Lycée Technique Agricole de Athiémé (Tableau 11).

Tableau 11 : Activités affectées dans l'emprise du sous projet

N°D'ORDRE	CODE	Arrondissement	Village	Sexe	Age	Statut de la PAP	Activité affectée
1	ATH_UEVP001	Atchannou	Togblo	M	63	Représentant	Agriculture
2	ATH_UEVP002	Atchannou	Togblo	F	62	Parent du propriétaire	Agriculture
3	ATH_UEVP003	Atchannou	Togblo	M	68	Parent du propriétaire	Agriculture
4	ATH_UEVP004	Atchannou	Togblo	F	35	Parent du propriétaire	Agriculture
5	ATH_UEVP005	Atchannou	Houégly	M	25	Propriétaire	Agriculture

N°D'ORDRE	CODE	Arrondissement	Village	Sexe	Age	Statut de la PAP	Activité affectée
6	ATH_UEVP006	Atchannou	Houéglé	M	30	Représentant	Agriculture
7	ATH_UEVP007	Atchannou	Houéglé	M	35	Propriétaire	Agriculture
8	ATH_UEVP008	Atchannou	Houéglé	F	33	Héritier	Agriculture
9	ATH_UEVP009	Atchannou	Houéglé	M	25	Héritier	Agriculture
10	ATH_UEVP010	Atchannou	Houéglé	M	38	Héritier	Agriculture
11	ATH_UEVP011	Atchannou	Houéglé	M	53	Locataire	Agriculture
12	ATH_UEVP012	Atchannou	Togblo	M	30	Héritier	Agriculture
13	ATH_UEVP013	Atchannou	Houéglé	M	43	Héritier	Agriculture
14	ATH_UEVP014	Atchannou	Houéglé	M	35	Héritier	Agriculture
15	ATH_UEVP015	Athiémé-Centre	Togblo	M	44	Locataire	Agriculture
16	ATH_UEVP016	Atchannou	Togblo	M	33	Héritier	Agriculture
17	ATH_UEVP017	Atchannou	Togblo	M	25	Héritier	Agriculture
18	ATH_UEVP018	Atchannou	Togblo	M	48	Représentant	Commerce de noix
19	ATH_UEVP019	Atchannou	Houéglé	M	48	Propriétaire	Agriculture
20	ATH_UEVP020	Atchannou	Houéglé	M	40	Propriétaire	Commerce de noix
21	ATH_UEVP021	Atchannou	Houéglé	M	37	Représentant	Agriculture
22	ATH_UEVP022	Atchannou	Houéglé	M	49	Représentant	Agriculture
23	ATH_UEVP023	Atchannou	Houéglé	M	48	Propriétaire	Agriculture
24	ATH_UEVP024	Atchannou	Houéglé	F	58	Héritier	Agriculture
25	ATH_UEVP025	Athiémé-Centre	Houéglé	M	33	Représentant	Agriculture
26	ATH_UEVP026	Athiémé-Centre	Houéglé	M	40	Propriétaire	Agriculture
27	ATH_UEVP027	Atchannou	Houéglé	M	38	Représentant	Vente d'huile de palme
28	ATH_UEVP028	Athiémé-Centre	Houéglé	M	40	Parent du propriétaire	Commerce de noix
29	ATH_UEVP029	Atchannou	Houéglé	M	45	Parent du propriétaire	Vente de bois
30	ATH_UEVP030	Atchannou	Togblo	M	41	Propriétaire	Vente de noix de palme
31	ATH_UEVP031	Atchannou	Togblo	M	55	Représentant	Vente de noix de palme
32	ATH_UEVP032	Atchannou	Togblo	M	33	Héritier	Agriculture
33	ATH_UEVP033	Atchannou	Togblo	M	24	Représentant	Agriculture
34	ATH_UEVP034	Atchannou	Togblo	M	70	Représentant	Vente de noix de palme
35	ATH_UEVP035	Atchannou	Togblo	M	55	Représentant	Vente de noix de palme
36	ATH_UEVP036	Atchannou	Togblo	M	60	Représentant	Agriculture
37	ATH_UEVP037	Atchannou	Togblo	M	50	Héritier	Agriculture

N°D'ORDRE	CODE	Arrondissement	Village	Sexe	Age	Statut de la PAP	Activité affectée
38	ATH_UEVP038	Atchannou	Togblo	M	45	Héritier	Vente de noix de palme
39	ATH_UEVP039	Atchannou	Togblo	M	40	Représentant	Agriculture
40	ATH_UEVP040	Atchannou	Houégélé	F	30	Propriétaire	Agriculture
41	ATH_UEVP041	Atchannou	Togblo	M	22	Représentant	Agriculture
42	ATH_UEVP042	Atchannou	Houégélé	M	20	Représentant	Agriculture

Source : CREDD SARL, 2023

IMPACT SUR LES PARCELLES AFFECTEES

Le domaine ciblé pour abriter l'UEVP de Athiémé est d'une superficie de 847 ha. A cet effet, les travaux prévus dans le cadre de l'aménagement de l'UEVP de Athiémé du présent sous projet entraineront la perte de 847 ha de terre agricole. (Tableau 12).

Tableau 12: Parcelles affectée dans l'emprise du projet

Biens affectés	Caractéristiques	Unité	Superficie	Nombre de PAP
Parcelle	Terre agricole non lotie	m ²	8470000	48
Total			8470000	48

Source : Résultats des travaux de terrain, Mars 2023

IMPACT SUR LES INFRASTRUCTURES CONNEXES

Dans le domaine d'aménagement des UEVP du LTA, 09 infrastructures connexes sont impactées (tableau 13).

Tableau 13 : Impacts des activités connexes du projet sur les infrastructures connexes

Biens affectés	Caractéristiques	Type de perturbation	Nombre	Unité	Superficie	Nombre de PAP
Apatam	Matériaux précaires	Démolition	5	m ²	187	5
Forage	Matériaux précaires	Démolition	1	m ²	2	1
Hangar	Matériaux précaires	Démolition	3	m ²	48	3
Total			9		237	

Source : Résultats des travaux de terrain, mars 2023

✚ IMPACT SUR LES INFRASTRUCTURES A USAGE COMMERCIAL

Sur le domaine destiné aux aménagements de l'UEVP du LTA de Athiémé, aucune infrastructure à usage commercial n'a été enregistrée.

✚ IMPACT SUR LES ARBRES ET PLANTES A VALEUR ECONOMIQUES

Les travaux d'aménagement de l'UEVP du LTA de Athiémé impacteront 41 080 arbres et plantes à valeur économique. Le tableau 12 présente les arbres et plantes à valeur économique globaux impactés.

Tableau 14 : Impacts des travaux du sous projet sur les plantes affectées

Noms de la plante	Niveau de développement	Nombre de pieds	Type de perturbation	Nombre de PAP	Diamètre moyenne	Unité
Acacia	Adulte	6187	Abatage/restriction d'accès	9	165	Pieds
Acacia	Jeune	11283	Abatage/restriction d'accès	6	110	Pieds
Bois blanc	Adulte	1	Abatage/restriction d'accès	1	55	Pieds
Cactus	Adulte	12	Abatage/restriction d'accès	1	15	Pieds
Chiwametin	Adulte	100	Abatage/restriction d'accès	1	10	Pieds
Citronnier	Adulte	3	Abatage/restriction d'accès	1	1	Pieds
Faux Kapokier	Jeune	15	Abatage/restriction d'accès	1	20	Pieds
Filao	Jeune	1	Abatage/restriction d'accès	1	40	Pieds
Kapokier	Adulte	1	Abatage/restriction d'accès	1	30	Pieds
Kapokier	Jeune	50	Abatage/restriction d'accès	1	55	Pieds
Klekontin	Jeune	15	Abatage/restriction d'accès	1	80	Pieds
Lekpatin	Adulte	2000	Abatage/restriction d'accès	1	20	Pieds
Lekpatin	Jeune	770	Abatage/restriction d'accès	2	10	Pieds
Lomba	Adulte	400	Abatage/restriction d'accès	1	130	Pieds
Manguier	Adulte	11	Abatage/restriction d'accès	4	95	Pieds
Neem	Adulte	100	Abatage/restriction d'accès	1	48	Pieds
Palmier à huile	Adulte	20011	Abatage/restriction d'accès	33	157	Pieds
Palmier à huile	Jeune	120	Abatage/restriction d'accès	2	106	Pieds
Total		41080		48		

Source : Résultats des travaux de terrain, Mars 2023

IMPACT SUR LES CHAMPS DE CULTURES

Les travaux d'aménagement de l'UEVP du LTA impacteront 28 champs et cultures repartis sur une superficie totale de **216 560 m²** (tableau 15).

Tableau 15 : Impacts des travaux du sous sur les champs de cultures

Périmètre de production agricole	Durée de l'affectation	Type de perturbation	Nombre	Nombre de PAP	Superficie	Unité
Canne à sucre	Définitive	Restriction d'accès	5	5	52850	m ²
Crinclin	Définitive	Restriction d'accès	2	2	27500	m ²
Haricot	Définitive	Restriction d'accès	3	3	14375	m ²
Maïs	Définitive	Restriction d'accès	10	10	71073	m ²
Manioc	Définitive	Restriction d'accès	5	5	46250	m ²
Riz	Définitive	Restriction d'accès	2	2	3887	m ²
Tomate	Définitive	Restriction d'accès	1	1	625	m ²
Total			15	15	216 560	

Source : Résultats des travaux de terrain, Mars 2023

IMPACT SUR LES PATRIMOINES CULTURELS

Les travaux d'aménagement de l'UEVP du LTA impacteront 3 patrimoines culturels repartis sur une superficie totale de 30 m² (tableau 16).

Tableau 16 : Impacts des infrastructures connexes du projet sur les champs et cultures

Types du patrimoine	Nom de l'entité/divinité du patrimoine	Type de perturbation du patrimoine	Nombre du patrimoine	Nombre de PAP	Superficie (m ²) du patrimoine
Familial	Dan	Déplacement	1	1	6
Familial	Agueh	Déplacement	1	1	8
Privé	Tila	Déplacement	1	1	16
Total			3	3	30

Source : Résultats des travaux de terrain, Mars 2023

La mise en œuvre du PAR permettra de limiter les impacts sociaux négatifs résultants de l'acquisition de terres, améliorer, ou tout au moins rétablir, les moyens de subsistances et les conditions de vie des personnes affectées, Le tableau 15 présente les impacts et les mesures d'atténuation.

Tableau 17 : Impacts et mesures d'atténuation

Impact	Mesures d'atténuation	Intégration dans le PAR	Responsable de l'application
Qualité de vie			
Déplacement involontaire de populations	Prendre en compte au cours de l'élaboration du PAR, les attentes des personnes affectées par le projet et prévoir les meilleures façons de les satisfaire	Participation	Maitre d'Ouvrage délégué, sous la supervision du Comité de réinstallation
	Respecter les échéances du plan d'action de réinstallation et veiller à son application intégrale	Calendrier d'exécution	Maitre d'Ouvrage délégué
	Verser les indemnités ou aides à la réinstallation avant le démarrage des travaux	Approche d'indemnisation	Maitre d'Ouvrage délégué
Moyens de subsistance			
Perte de revenus	Compenser les PAP avec des compensations équivalentes aux pertes de revenu, de manière à améliorer le niveau de vie des personnes affectées	Approche d'indemnisation	Maitre d'Ouvrage délégué
Perte potentielle de bien des personnes vulnérables	Assister de façon particulière les personnes vulnérables au cours du processus d'indemnisation ou de compensation	Participation et Approche d'indemnisation	Maitre d'Ouvrage délégué
Perturbation des activités des populations	Mettre en place un mécanisme de plainte permettant aux hommes et aux femmes d'exprimer les difficultés inhérentes à leur déplacement involontaire afin de pouvoir y rechercher des solutions adéquates Appliquer les dispositions prévues dans le PAR	Participation	Maitre d'Ouvrage délégué
Habitations			
Perte de bâtiments, de puisards, de fosses	Compenser les pertes de bâtiments, de puisards, de fosses selon la valeur de remplacement à neuf au prix du marché	Approche d'indemnisation	Maitre d'Ouvrage délégué
Ressources ligneuses (végétation)			
Perte d'arbres	Prendre en charge les frais de reboisement compensatoire	Mise en œuvre du PAR	Maitre d'Ouvrage délégué

Source : CREDD BENIN SARL, 2023

6. PRINCIPAUX PROGRAMMES DE REINSTALLATION

Le PAR a pour objectif global de mettre en place les mécanismes d'atténuation des impacts sociaux négatifs liés à la mise en œuvre des travaux d'aménagement de l'UEVP du LTA de Athiémé, en veillant à ce que le projet ne soit pas source d'appauvrissement pour les personnes affectées.

La planification de la réinstallation comprend un examen préalable, un balayage des problèmes clés, le choix de l'instrument de réinstallation et l'information requise pour préparer et réussir la réinstallation. Le contenu et le niveau de détail des instruments de réinstallation dépendent de l'ampleur et de la complexité de la réinstallation.

Les personnes susceptibles d'être déplacées et qui vont subir des pertes d'une manière ou d'une autre sont informées des aspects du projet liés à la réinstallation et un recueil de leurs avis est requis et pris en compte dans les opérations successives.

Selon les expériences acquises dans de multiples projets de développement, il est à craindre que des déplacements involontaires de population ou la perte de biens/revenus engendrent des effets désastreux sur les conditions de vie des populations affectées, notamment au niveau socioéconomique. Dans le but d'atténuer ces effets et de minimiser les risques socioéconomiques, la Banque Africaine de Développement (BAD) applique une « Sauvegarde Opérationnelle sur la réinstallation Involontaire (SO 2) » dont les principaux objectifs sont :

- ✓ (i) éviter la réinstallation involontaire autant que possible, ou minimiser ses impacts lorsque la réinstallation involontaire est inévitable, après que toutes les conceptions alternatives du projet aient été envisagées ;
- ✓ (ii) assurer que les personnes déplacées sont véritablement consultées et ont la possibilité de participer à la planification et à la mise en œuvre des programmes de réinstallation ;
- ✓ (iii) Assurer que les personnes déplacées bénéficient d'une assistance substantielle de réinstallation sous le projet, de sorte que leur niveau de vie, leur capacité à générer des revenus, leurs capacités de production, et l'ensemble de leurs moyens de subsistance soient améliorés au-delà de ce qu'ils étaient avant le projet ;
- ✓ (iv) fournir aux emprunteurs des directives claires, sur les conditions qui doivent être satisfaites concernant les questions de réinstallation involontaire dans les opérations de la Banque, afin d'atténuer les impacts négatifs du déplacement et de la réinstallation, de faciliter activement le développement social et de mettre en place une économie et une société viables ; et
- ✓ (v) mettre en place un mécanisme de surveillance de la performance des programmes de réinstallation involontaire dans les opérations de la Banque et trouver

des solutions aux problèmes au fur et à mesure qu'ils surviennent, afin de se prémunir contre les plans de réinstallation mal préparés et mal mis en œuvre.

Autrement dit, le but principal du PAR est de faire en sorte que les personnes dont les biens ou les activités sont impactés par le projet soient traitées de manière juste et équitable, et que le projet ne soit pas source d'appauvrissement pour ces dernières.

Des principes et règles doivent être observés pour l'atteinte de ces objectifs. Dans le cadre du sous projet d'aménagement de l'UEVP du LTA de Athiémé, les principes et règles suivants ont été appliqués :

- le déplacement des personnes affectées s'inscrit dans la logique des déplacements involontaires ;
- les personnes dont les biens et/ou les sources de revenus sont affectés par le projet auront droit à une compensation juste, équitable et préalable au déplacement ;
- les modes de compensation pratiqués sont la compensation en nature et/ou en numéraire,
- le déplacement des PAP doit faire l'objet d'un Paiement d'une indemnité qui couvre la réparation intégrale du préjudice causé par la perte des biens ;
- le coût de remplacement intégral ne tenant pas compte de la dépréciation de l'actif affecté,
- les compensations peuvent se faire à titre individuel et de façon collective ;
- les populations seront consultées au préalable et négocieront les conditions de leur réinstallation ou de leur compensation de manière équitable et transparente au début de la procédure ;
- le projet assistera en priorité les personnes les plus vulnérables (les pauvres, les femmes, les enfants, les vieillards, les malades) ;
- les PAP doivent être impliquées à toutes les étapes du processus (planification, mise en œuvre, suivi- évaluation) ;
- les personnes affectées par le projet doivent bénéficier en plus de l'indemnité de déménagement, d'une assistance pendant la réinstallation et d'un suivi après la réinstallation, en prenant en compte des mesures d'assistance à la restauration des revenus.

6.1. NOTES SUR LES PRINCIPES D'INDEMNISATION

L'indemnisation à prévoir dans la mise en œuvre du sous projet aménagement de l'UEVP du LTA de Athiémé s'appuiera sur les principes suivants :

- indemniser les pertes subies au coût de remplacement ;
- les personnes affectées doivent être indemnisées et/ou compensées en nature avant le démarrage des travaux ;

- les bases de l'indemnisation doivent être négociées sous le contrôle d'un comité paritaire dont la composition peut varier selon les cas et selon les groupes sociaux.

6.2. INDEMNISATION POUR LES TERRAINS

Les principes suivants seront respectés selon le statut des occupants :

- pour les propriétaires ayant un titre foncier, un permis d'habiter ou un acte tenant lieu : indemnisation à la valeur vénale au moment du paiement. Les valeurs sont celles en vigueur ou en pratique administrative, avec une pondération pour mieux coller aux valeurs du marché ;
- pour les propriétaires coutumiers : indemnisation à la valeur vénale ou compensation par un terrain de valeur équivalente ;
- pour les locataires : pas d'indemnisation pour la terre.

6.3. INDEMNISATION POUR LES BATIMENTS NON DEMENAGEABLES

- Propriétaires formel (installé légalement) : Indemnisation à la valeur de reconstruction à neuf.
- Occupants informels : Indemnisation à la valeur de reconstruction à neuf.

6.4. INDEMNISATION POUR LES BATIMENTS ET AUTRES CONSTRUCTIONS DEMENAGEABLES

- Propriétaires d'une construction à usage d'habitation : Assistance au déménagement comprenant les frais de désinstallation, les frais de transport et les frais de réinstallation.
- Propriétaires d'une construction à usage commerciale : Assistance au déménagement comprenant les frais de désinstallation, les frais de transport, les frais de réinstallation et un forfait de soutien à la retrouvaille de clientèle.
- Occupants informels : Assistance au déménagement comprenant les frais de désinstallation, les frais de transport, les frais de réinstallation.

6.5. INDEMNISATION POUR LES PLANTATIONS ET ARBRES VALEURS ECONOMIQUES

- Cultures annuelles : laisser faire la récolte ; le cas échéant, indemniser au coût de la récolte en période de soudure (coût le plus élevé) à payer au propriétaire des cultures.
- Cultures pérennes (arbres fruitiers) : Indemnité basée sur le coût de vente de l'arbre pondéré par le coût des récoltes probables jusqu'à croissance d'un nouvel arbre.
- Arbres non fruitiers : Indemnité basée sur le coût de vente de l'arbre supposé à terme de sa croissance.

Tableau 18: Coût de compensation des arbres

Noms de la plante	Niveau de développement	Unité	Coût unitaire
Acacia	Adulte	Pieds	6 000
	Jeune	Pieds	4 000
Atifalo	Jeune	Pieds	6 000
Bananier	Adulte	Pieds	2 500
	Jeune	Pieds	1 000
Baobab	Adulte	Pieds	25 000
Bois blanc	Adulte	Pieds	18 000
Cactus	Adulte	Pieds	2 000
Capoquier	Jeune	Pieds	15 000
	Adulte	Pieds	25 000
Chiwanmetin	Adulte	Pieds	5 000
Citronnier	Adulte	Pieds	15 000
Colatier	Adulte	Pieds	25 000
Filao	Adulte	Pieds	6 000
Fontin	Adulte	Pieds	10 000
Gbegon	Adulte	Pieds	6 000
	Jeune	Pieds	3 000
Klekontin	Adulte	Pieds	6 000
	Jeune	Pieds	3 000
Latin	Adulte	Pieds	6 000
Linlinton	Jeune	Pieds	3 000
Lokotin	Adulte	Pieds	6 000
Lomba	Adulte	Pieds	6 000
Lonnoubla	Adulte	Pieds	6 000
Manguier	Adulte	Pieds	25 000
Neem	Adulte	Pieds	6 000
	Jeune	Pieds	3 000
Palmier à huile	Adulte	Pieds	7 500
	Jeune	Pieds	5 000
Papayer	Adulte	Pieds	6 000
	Jeune	Pieds	3 000
Ronier	Adulte	Pieds	15 000
Palmier royal	Adulte	Pieds	15 000
	Jeune	Pieds	10 000
Tabla	Adulte	Pieds	6 000
Teck	Adulte	Pieds	6 000
	Jeune	Pieds	3 000
Woutin	Adulte	Pieds	6 000
	Jeune	Pieds	3 000
Total			

Source : Agence Territoriale pour le Développement Agricole (ATDA) et complété par CREDD BENIN Sarl, mars 2023

6.6. INDEMNISATIONS POUR DIVERSES ACTIVITES

Activités autorisées (Autorisation d'exercice, registre de commerce, autorisation d'occuper le domaine public ou privé de l'Etat ou de la commune) : Indemnité de retrouvaille de clientèle pour six (06) mois d'activités. « Une grille sera proposée pour chaque catégorie d'activité ».

Activités non autorisées : Indemnité de retrouvaille de clientèle pour six (06) mois d'activités. « Une grille sera proposée pour chaque catégorie d'activité ». Il faut noter que :

- les indemnités pour pertes d'activités compléteront celles concernant la terre, les bâtiments et les cultures ;
- le dialogue sera privilégié et poursuivi avec les personnes susceptibles d'être touchées, de façon à leur faire comprendre et accepter l'intérêt économique et social du sous projet aménagement de l'Unité Economique à Vocation Pédagogique (UEVP) du LTA de Athiémé .

7. RECENSEMENT ET ETUDES SOCIO-ECONOMIQUES SUR LES PAP

Les études socioéconomiques revêtent une importance particulière dans le processus d'élaboration d'un plan d'action de réinstallation. Elles permettent d'établir une ligne de référence qui servira de base à l'évaluation du succès du plan d'action de réinstallation. Elles ont pour objet :

- d'établir de façon exhaustive la liste des personnes affectées ;
- de catégoriser les personnes affectées afin de rechercher les mesures de compensations appropriées adaptées à chaque catégorie ;
- d'identifier les groupes vulnérables et de formuler les actions d'accompagnement et d'assistance spécifiques nécessaires en leur endroit ;
- de faire un recensement des biens, des infrastructures et des services sociaux existant dans la zone du projet ainsi que les institutions culturelles locales ;
- d'étudier les activités de production des personnes affectées ;
- d'étudier les options de réinstallation de chaque PAP ;
- de mener toute enquête sur le régime foncier et autres interactions sociales au sein des populations affectées.

7.1. PROFIL SOCIO-ECONOMIQUE DES PERSONNES AFFECTEES PAR LE SOUS PROJET

7.1.1. EFFECTIF DES PERSONNES AFFECTEES

Les études socio-économiques montrent que 48 ménages sont directement affectés par le sous projet. Le tableau 19 présente le récapitulatif des personnes affectées.

Tableau 19: Composition des personnes affectées par le projet par sexe par milieu.

Ménages/sexe	Féminin		Masculin		Total	
	Effectif	%	Effectif	%	Effectif	%
Nombre total des ménages affectés	6	12,50	42	87,50	48	100,00
Nombre de personnes à charge	32	8,42	348	91,58	380	100,00
Nombre d'enfants	13	6,44	189	93,56	202	100,00
Nombre des personnes âgées	2	3,13	62	96,88	64	100,00
Total	53	7,64	641	92,36	694	100,00

Source : Résultats des travaux de terrain, Mars 2023

A la lecture du tableau 19, sur les 48 ménages affectés, 6 (12,50 %) appartiennent aux PAP femmes contre 42 (87,50 %) PAP hommes. Les hommes sont plus touchés par les activités du sous projet que les femmes.

7.1.2. REPARTITION DES PAP PAR TRANCHE D'AGE

Le sous projet affecte majoritairement les jeunes (18 à 45 ans) soit un taux de 87 % des personnes affectées. La tranche d'âge variant entre 46 à plus de 65 ans est la moins affectée (4,58 %). Le tableau 20 présente cette répartition.

Tableau 20: Répartition des personnes affectées selon l'âge et le sexe

Tranche d'âge/sexe	Féminin		Masculin		Total	
	Effectif	%	Effectif	%	Effectif	%
18-25 ans	0	0,00	6	12,50	6	12,50
26-35 ans	3	6,25	10	20,83	13	27,08
36-45 ans	1	2,08	14	29,17	15	31,25
46-55 ans	1	2,08	8	16,67	9	18,75
56-65 ans	1	2,08	3	6,25	4	8,33
Plus de 65 ans	0	0,00	1	2,08	1	2,08
Total	6	12,50	42	87,50	48	100,00

Source : Résultats des travaux de terrain, Mars 2023

L'analyse des données du tableau 20 ci-dessus indique que les femmes dont la tranche d'âge variant de 26 ans à 45 ans sont moins affectées par le projet (8,33 %) que les hommes de cette tranche d'âge (58,33 %).

7.1.3. REPARTITION DES PAP PAR SITUATION MATRIMONIALE PROJET

Les personnes affectées sont pour la plupart mariées monogame avec une proportion de 70,83 %. En effet, 12,50 % des femmes sont mariées monogames contre 58,33 % des hommes (tableau 21).

Tableau 21 : Répartition des PAP par situation matrimoniale suivant le sexe

Situation matrimoniale/sexe	Féminin		Masculin		Total	
	Effectif	%	Effectif	%	Effectif	%
Marié (e) monogame	6	12,50	28	58,33	34	70,83
Marié (e) polygame (2)	0	0,00	7	14,58	7	14,58
Marié (e) polygame (3+)	0	0,00	7	14,58	7	14,58
Total	6	12,50	42	87,50	48	100,00

Source : Résultats des travaux de terrain, Mars 2023

7.1.4. REPARTITION DES PAP PAR RELIGION

Les résultats des études socio-économiques montrent que la majorité des PAP sont des chrétiens (56,25 %) dont 50 % d'hommes et 6,25 % de femmes. La religion traditionnelle et vient en deuxième position avec 41,67 % dont 35,42 % d'hommes et 6,25 % de femmes (Tableau 22).

Tableau 22 : Répartition des PAP par religion

Religion/sexe	Féminin		Masculin		Total	
	Effectif	%	Effectif	%	Effectif	%
Aucune religion	0	0,00	1	2,08	1	2,08
Chrétienne	03	06,25	24	50	27	56,25
Traditionnelle	3	6,25	17	35,42	20	41,67
Total	6	12,50	42	87,50	48	100,00

Source : Résultats des travaux de terrain, Mars 2023

7.1.5. REPARTITION DES PAP PAR GROUPES SOCIOLINGUISTIQUES

Les groupes sociolinguistiques les plus affectés par le projet sont les Adja (77,08 %), et les Mina (20,83 %) (tableau 23).

Tableau 23 : Répartition des PAP par groupe sociolinguistique

Groupe socioculturel/sexe	Féminin		Masculin		Total	
	Effectif	%	Effectif	%	Effectif	%
Adja	5	10,42	32	66,67	37	77,08
Fon	0	0,00	1	2,08	1	2,08
Mina	1	2,08	9	18,75	10	20,83
Total	6	12,50	42	87,50	48	100,00

Source : Résultats des travaux de terrain, Mars 2023

7.1.6. REPARTITION DES PAP PAR NIVEAU D'INSTRUCTION

Les enquêtes socio-économiques montrent que 43,75 % des PAP n'ont aucun niveau contre 20,83 % dont le niveau académique atteint le niveau primaire (2,08 % femmes et 18,75 % hommes). Les PAP ayant atteint un niveau secondaire (cycle 1) et secondaire cycle 2 sont plus représentées par les hommes avec une proportion respective de 33,33 % (tableau 24).

Tableau 24 : Répartition des PAP par niveau d'instruction

Niveau d'instruction/sexe	Féminin		Masculin		Total	
	Effectif	%	Effectif	%	Effectif	%
Aucun	5	10,42	16	33,33	21	43,75
Primaire	1	2,08	9	18,75	10	20,83
Secondaire cycle 1	0	0,00	9	18,75	9	18,75
Secondaire cycle 2	0	0,00	7	14,58	7	14,58
Technique ou professionnel	0	0,00	1	2,08	1	2,08
Total	6	12,50	42	87,50	48	100,00

Source : Résultats des travaux de terrain, Mars 2023

7.1.7. REPARTITION DES PAP PAR TYPES D'ACTIVITES SOCIO-ECONOMIQUES

Plusieurs types d'activités socio-économiques sont pratiquées par les PAP de l'emprise du projet dont les plus importantes sont : agriculture (89,58 %), le commerce pratiqué par 6,25 % des PAP (tableau 25). 10,42 % des femmes parmi les 12,50 % de pratiquent l'agriculture

comme activité socio-économique (tableau 25).

Tableau 25 : Répartition des PAP par activité

Profession/occupation du chef ménage/sexe	Féminin		Masculin		Total	
	Effectif	%	Effectif	%	Effectif	%
Agriculteur	5	10,42	38	79,17	43	89,58
Commerçant	1	2,08	2	4,17	3	6,25
Instituteur	0	0,00	2	4,17	2	4,17
Total	6	12,50	42	87,50	48	100,00

Source : Résultats des travaux de terrain, Mars 2023

Parmi ces PAP, 20,83 % pratiquent d'activités secondaires (tableau 26).

Tableau 26 : Répartition des PAP par activité secondaire

Activités secondaires du chef ménage/sexe	Féminin		Masculin		Total	
	Effectif	%	Effectif	%	Effectif	%
Commerce	0	0,00	2	20,00	2	20,00
Couture	1	10,00	0	0,00	1	10,00
Elevage	0	0,00	1	10,00	1	10,00
Instituteur	0	0,00	2	20,00	2	20,00
Instituteur à la retraite	0	0,00	1	10,00	1	10,00
Menuisier	0	0,00	1	10,00	1	10,00
Pasteur	0	0,00	1	10,00	1	10,00
Transformation de boisson locale	0	0,00	1	10,00	1	10,00
Total	1	10,00	9	90,00	10	100,00

Source : Résultats des travaux de terrain, Mars 2023

7.1.8. REPARTITION DES PAP PAR STATUT DE PROPRIETE

L'analyse du statut des PAP par rapport aux biens fonciers affectées issue des résultats des enquêtes montre que 62,50 % des PAP sont des héritiers de l'espace qu'elles occupent, 27,08 % sont des propriétaires et l'ont acquis par achat. Les locataires représentent 6,25 % (tableau 27).

Tableau 27 : Répartition des PAP par statut de propriété

Mode d'acquisition /sexe	Féminin		Masculin		Total	
	Effectif	%	Effectif	%	Effectif	%
Achat	1	2,08	12	25,00	13	27,08
Prêt	0	0,00	2	4,17	2	4,17
Gage	0	0,00	0	0,00	0	0,00
Héritage	5	10,42	25	52,08	30	62,50
Location	0	0,00	3	6,25	3	6,25
Total	6	12,50	42	87,50	48	100,00

Source : Résultats des travaux de terrain, Mars 2023

7.1.9. REPARTITION DES PAP PAR REVENU MENSUEL

Les résultats des enquêtes socio-économiques montrent que 28,57 % des personnes affectées ont un revenu journalier de moins de 1 001 FCFA à 2 000 F.CFA. 21,43 % des PAP ont un revenu variant entre 5001 F à 10 000 F.CFA (tableau 28).

Tableau 28 : Répartition des PAP par revenu journalier

Revenu journalier du chef ménage/sexe (F.CFA)	Féminin		Masculin		Total	
	Effectif	%	Effectif	%	Effectif	%
501 à 1000	2	4,76	9	21,43	11	26,19
1001 à 2000	1	2,38	11	26,19	12	28,57
2001 à 3000	1	2,38	3	7,14	4	9,52
3001 à 4000	0	0,00	3	7,14	3	7,14
4001 à 5000	0	0,00	3	7,14	3	7,14
5001 à 10000	1	2,38	8	19,05	9	21,43
Total	5	11,90	37	88,10	42	100,00

Source : Résultats des travaux de terrain, Mars 2023

7.1.10. PAP VULNERABLES ET TYPE DE VULNERABILITE

Le tableau 29 présente les PAP selon leur statut de vulnérabilité.

Tableau 29 : Répartition des PAP vulnérable par sexe

Vulnérabilité/sexe	Féminin		Masculin		Total	
	Effectif	%	Effectif	%	Effectif	%
PAP non-vulnérable	3	6,25	36	75,00	39	81,25
PAP vulnérable	3	6,25	6	12,50	9	18,75
Total	6	12,50	42	87,50	48	100,00

Source : Résultats des travaux de terrain, Mars 2023

Les résultats du tableau 29 montrent qu'il y a 09 PAP vulnérables dont 03 femmes et 06 hommes.

Le tableau 30 présente les types de vulnérabilités identifiés chez les PAP.

Tableau 30: Répartition des PAP vulnérables par type de vulnérabilités

Type de vulnérabilité/sexe	Féminin		Masculin		Total	
	Effectif	%	Effectif	%	Effectif	%
Personne âgée (+65 ans) non autonome et dépendante du ménage	1	11,11	6	66,67	7	77,78
Femme Chef de ménage	2	22,22	0	0,00	2	22,22
Total	3	33,33	6	66,67	9	100,00

Source : Résultats des travaux de terrain, Mars 2023

Les critères de vulnérabilités définis pour l'identification de ces PAP se présentent comme suit :

- ✓ Personne âgée (+65 ans) non autonome et dépendante du ménage ;
- ✓ Femme Chef de ménage.

7.2. TYPOLOGIE DES BIENS PRIVES AFFECTES PAR LES ACTIVITES DU SOUS PROJET

7.2.1. CARACTERISTIQUES DES CONSTRUCTIONS A USAGE D'HABITATION ET CONNEXES AFFECTEES

Aucune construction à usage d'habitation n'a été inventoriée sur le domaine du sous projet. Seuls quelques infrastructures connexes ont été inventoriées sur le domaine d'aménagement de l'UEVP du LTA de Athiémé. Il est dénombré 09 infrastructures connexes sur une superficie de 237 m² (tableau 31).

Tableau 31 : Inventaire des infrastructures connexes

Biens affectés	Caractéristiques	Type de perturbation	Nombre	Nombre de PAP	Superficie	Unité
Apatam	Matériaux précaires	Démolition	5	5	187	m ²
Forage	Matériaux précaires	Démolition	1	1	2	m ²
Hangar	Matériaux précaires	Démolition	3	9	48	m ²
Total			9		237	

Source : Résultats des travaux de terrain, Mars 2023

7.2.2. INFRASTRUCTURES A USAGE COMMERCIAL DANS L'EMPRISE DU SOUS PROJET

Sur le domaine destiné aux aménagements de l'UEVP du LTA de Athiémé, un (01) apatam a été identifié et recensé comme affecté sur une superficie de 06 m² (tableau 32).

Tableau 32 : Impacts des travaux du sous projet projet sur les plantes affectées

Biens affectés	Caractéristiques	Type de perturbation	Nombre	Nombre de PAP	Superficie	Unité
Apatam	Matériaux précaires	Démolition	1	1	6	m ²
Total			1	1	6	

Source : Résultats des travaux de terrain, Mars 2023

7.2.3. BIENS CULTURELS AFFECTES DANS L'EMPRISE DU PROJET

Dans la zone du sous projet, 03 biens culturels sont affectés (tableau 33).

Tableau 33: Patrimoine/biens culturels affectés

Types du patrimoine	Nom de l'entité/divinité du patrimoine	Type de perturbation du patrimoine	Nombre du patrimoine	Nombre de PAP	Superficie (m ²) du patrimoine
Familial	Dan	Déplacement	1	1	6
Familial	Agueh	Déplacement	1	1	8
Privé	Tila	Déplacement	1	1	16
Total			3	3	30

Source : Résultats des travaux de terrain, Mars 2023

7.2.4. PLANTES A VALEUR ECONOMIQUE IMPACTEES PAR LES TRAVAUX DU SOUS PROJET

Cette partie aborde les plantes à valeur économique impactées dans l'emprise du sous projet. Le tableau 34 présente les plantes à valeur économique affectées.

Tableau 34: Plantes à valeurs économiques affectées dans la zone du projet

Noms de la plante	Niveau de développement	Type de perturbation	Nombre de pieds	Nombre de PAP	Diamètre moyenne	Unité
Acacia	Adulte	Abatage/restriction d'accès	6187	9	165	Pieds
Acacia	Jeune	Abatage/restriction d'accès	11283	6	110	Pieds
Bois blanc	Adulte	Abatage/restriction d'accès	1	1	55	Pieds
Cactus	Adulte	Abatage/restriction d'accès	12	1	15	Pieds
Chiwanmetin	Adulte	Abatage/restriction d'accès	100	1	10	Pieds
Citronnier	Adulte	Abatage/restriction d'accès	3	1	1	Pieds
Faux Kapokier	Jeune	Abatage/restriction d'accès	15	1	20	Pieds
Filao	Jeune	Abatage/restriction d'accès	1	1	40	Pieds
Kapokier	Adulte	Abatage/restriction d'accès	1	1	30	Pieds
Kapokier	Jeune	Abatage/restriction d'accès	50	1	55	Pieds
Klekontin	Jeune	Abatage/restriction d'accès	15	1	80	Pieds
Lekpatin	Adulte	Abatage/restriction d'accès	2000	1	20	Pieds
Lekpatin	Jeune	Abatage/restriction d'accès	770	2	10	Pieds
Lomba	Adulte	Abatage/restriction d'accès	400	1	130	Pieds
Manguier	Adulte	Abatage/restriction d'accès	11	4	95	Pieds
Neem	Adulte	Abatage/restriction d'accès	100	1	48	Pieds
Palmier à huile	Adulte	Abatage/restriction d'accès	20011	33	157	Pieds
Palmier à huile	Jeune	Abatage/restriction d'accès	120	2	106	Pieds
Total			41080	48		

Source : Résultats des travaux de terrain, Mars 2023

Au total plantes à valeur économiques sont impactées par les travaux du sous-projet.

7.2.5. PERIMETRES DE CULTURES AFFECTEES

Au total 28 cultures sont affectées par les travaux du sous projet. Ces cultures sont réparties sur une superficie de 216 560 m². Le tableau 35 présente les différentes cultures affectées et les superficies associées.

Tableau 35 : Périmètres de cultures affectée dans l'emprise du projet

Périmètre de production agricole	Durée de l'affectation	Nombre	Nombre de PAP	Superficie	Unité
Canne à sucre	Définitive	5	5	52850	m ²
Crinclin	Définitive	2	2	27500	m ²

Périmètre de production agricole	Durée de l'affectation	Nombre	Nombre de PAP	Superficie	Unité
Haricot	Définitive	3	3	14375	m ²
Maïs	Définitive	10	10	71073	m ²
Manioc	Définitive	5	5	46250	m ²
Riz	Définitive	2	2	3887	m ²
Tomate	Définitive	1	1	625	m ²
Total		28	15	216 560	

Source : Résultats des travaux de terrain, Mars 2023

7.2.6. BESOIN EN FONCIER POUR LES AMENAGEMENTS DU SOUS PROJET

Au total 48 parcelles sont recensées sur le site destiné aux aménagements de l'UEVP du sous projet. Ces parcelles couvrent une superficie totale de 8 470 000 m² soit 847 ha.

Pour le besoin du présent sous projet une superficie de 1000 ha est projetée pour abriter les installations et aménagements de l'UEVP LTA de Athiémé, mais les PAP de Adohoun n'ont pas adhéré au sous projet donc seulement 847 ha sont à considérer. Le tableau 36 présente les caractéristiques des parcelles recensées.

Tableau 36 : Parcelles recensées dans le domaine du projet

Biens affectés	Caractéristiques	Nombre de PAP	Superficies recensées	Unité
Parcelle non construite	Non-loti	46	8470000	m ²
Total		46	8470000	

Source : Résultats des travaux de terrain, Mars 2023

7.2.7. RECAPITULATIFS DES BIENS AFFECTES

Le récapitulatif des biens affectés dans le domaine destiné pour l'aménagement de l'UEVP de la Commune de Athiémé se présente comme suit :

Tableau 37 : Récapitulatif des biens affectés

Biens affectés	Biens affectés	Nombre/Superficies	Nombre de PAP
Biens affectés dans l'emprise du sous projet	Parcelles	847 ha	46
	Maison	00	00
	Infrastructures connexes affectées	09	15
	Infrastructures à usage commercial	01	01
	Patrimoine culturel/divinité affecté	03	03
	Arbres et plantes à valeur économiques affecté	41080 pieds	48
	Cultures et périmètres maraîchers affectés	216 560 m ²	15

Source : Résultats des travaux de terrain, Avril 2023.

7.2.8. REGIME / STATUT / CONTRAINTES FONCIERS DE LA ZONE D'INFLUENCE DU SOUS PROJET

Dans le cadre de l'élaboration du présent PAR, une recherche documentaire portant sur les différents plans d'aménagement de la zone du sous projet a permis de relever que le foncier appartient à la communauté Adja. Elle représente la communauté des propriétaires terriennes la plus dominante (figure ci-dessous).

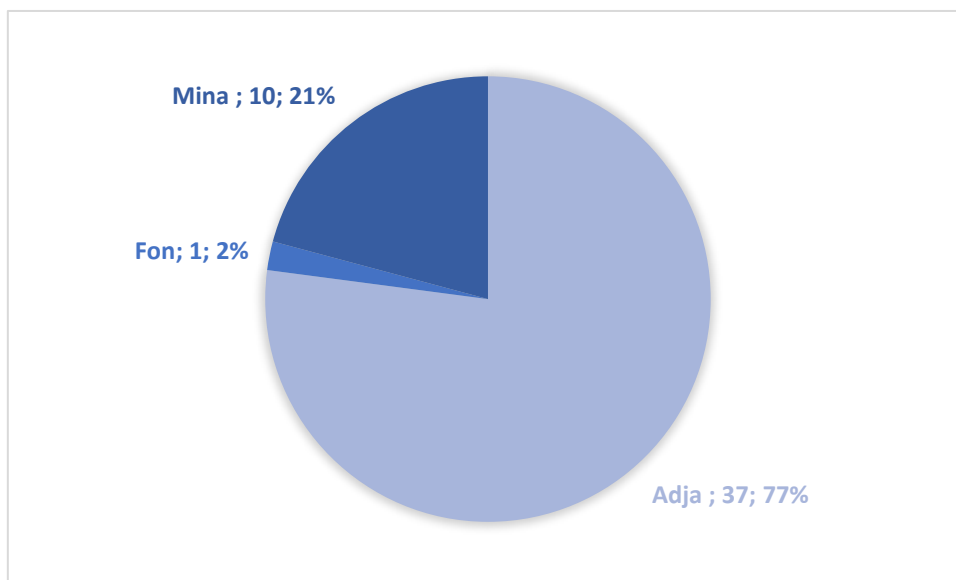


Figure 6 : Communautés propriétaires terriennes dans la zone d'influence du sous projet

Source : Résultats des travaux de terrain, Mars 2023

Dans la zone du sous projet, l'accès à la terre se fait par héritage suivi d'achat (figure ci-dessous).

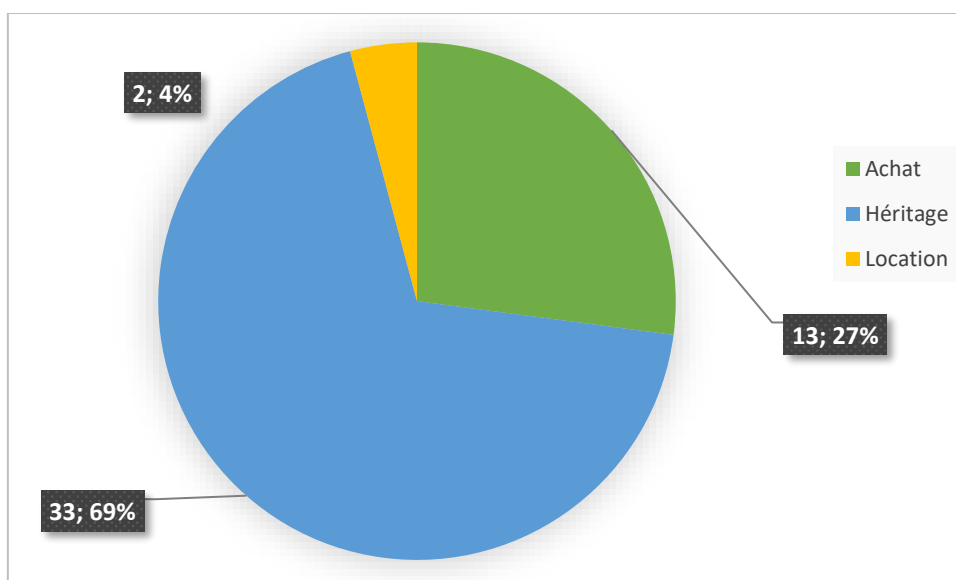


Figure 7 : Mode d'accès à la terre dans la zone d'influence du sous projet

Source : Résultats des travaux de terrain, Mars 2023

8. CADRE POLITIQUE ET JURIDIQUE DE LA REINSTALLATION

Le cadre politique et juridique est composé de l'ensemble des textes qui régissent le domaine et le foncier au Bénin. Il s'agit essentiellement de la loi n°90-32 du 11 décembre 1990 portant Constitution de la République du Bénin telle que modifiée et complétée par la loi N° 2019-40 du 07 novembre 2019, de la Loi n° 2017-15 du 26 mai 2017 modifiant et complétant la loi n° 2013-01 du 14 août 2013 portant Code Foncier et Domanial (CFD) en République du Bénin., Les résultats de l'analyse du cadre politique et juridique, couvrant :

- l'étendue du pouvoir d'expropriation et d'imposition de restrictions à l'utilisation des terres et la nature des indemnisations connexes, y compris à la fois la méthodologie d'évaluation et les délais de paiement ;
- les procédures juridiques et administratives applicables, notamment :
- la description des moyens de recours à la disposition des personnes placées pendant les procédures judiciaires et le délai normal pour de telles procédures ;
- tout mécanisme de gestion des plaintes disponible et applicable dans le cadre du sous-projet.

Les lois et réglementations concernant les agences responsables de la mise en œuvre des activités de réinstallation.

8.1. CADRE POLITIQUE DE LA REINSTALLATION

8.1.1. LIVRE BLANC DE POLITIQUE FONCIERE

Le livre blanc de la politique foncière du Bénin publié en 2011 est un document d'orientations générales et d'axes stratégiques devant guider jusqu'à l'horizon 2025, la gestion du foncier au Bénin. Il est conforme aux Études Nationales de Perspectives à Long Terme « Bénin 2025 ALAFIA », aux Orientations Stratégiques de Développement (OSD) et aux Objectifs de Développement Durable (ODD). Le Livre Blanc a surtout jeté les bases de l'harmonisation, de la modernisation et de l'efficacité du droit foncier béninois. Il a également permis la restauration de l'autorité de l'État sur le foncier, la clarification des droits sur les terres, la mise en place des outils appropriés de régulation foncière et d'attractivité des investissements privés.

Il capitalise toutes les réflexions et expériences en cours au niveau des différents secteurs concernés par la gestion du patrimoine foncier national et reste un document d'orientations générales et d'axes stratégiques devant guider jusqu'à l'horizon 2025, la gestion du foncier au Bénin.

8.1.2. ETUDE NATIONALE DES PERSPECTIVES A LONG TERME BENIN ALAFIA 2025

Dans l'Etude nationale des perspectives à long terme Bénin Alafia 2025, il est projeté qu'à l'horizon 2025, le Bénin est un pays phare, un pays bien gouverné, uni et de paix, à économie prospère et compétitive, de rayonnement culturel et de bien-être social. Pour édifier ce Bénin

rêvé par les populations, huit (08) stratégies ont été formulées. Elles sont soutenues par trente-sept (37) options, déclinées à leur tour en cent quatre-vingt-onze (191) axes.

Le scénario Alafia de Bénin 2025 permet de comprendre que les Béninois aspirent fondamentalement à un Bien-être social, individuel et collectif dont les prémisses se présentent comme suit : une éducation efficace et performante ; des soins de santé de qualité ; la sécurité des personnes et des biens ; la sécurité sociale ; une vie religieuse libre et paisible ; une vie familiale harmonieuse et épanouie, l'eau potable et un habitat sain pour tous ; position sociale valorisée de la femme béninoise. Ce document stratégique propose les actions d'amélioration du cadre de vie et des conditions de vie des populations. La réalisation du présent PAR, l'indemnisation des PAP et la réalisation des aménagements envisagés permettent d'améliorer les conditions de vie des populations en cohérence avec l'ambition projetée dans le document Bénin Alafia 2025.

8.1.3. POLITIQUE NATIONALE DE PROMOTION DU GENRE AU BENIN (PNPGB)

Pour opérationnaliser la Politique Nationale de Promotion de la Femme, le Bénin s'est doté en 2002, d'un Plan Multisectoriel d'Actions pour la période 2002-2006. La mise en œuvre de ce Plan a révélé plusieurs facteurs de blocages que sont : (i) la faiblesse de la coordination et l'inexistence d'un mécanisme opérationnel de suivi/évaluation, (ii) le caractère sexospécifique des politiques élaborées non favorables à une éradication durable des inégalités de genre dans les sociétés béninoises. Face à cette situation, le gouvernement du Bénin a décidé de se doter d'une Politique Nationale de Promotion du Genre (PNPG) pour corriger les déséquilibres des rapports de genre. Cette politique permet de supprimer les comportements et pratiques discriminatoires, d'améliorer de façon significative le statut de la femme, en offrant aux deux sexes les mêmes opportunités ou chances telles que prévues par les Orientations Stratégiques de Développement (OSD) 2006-2011. Ces orientations visent concrètement la promotion de l'éducation et de la formation de la femme, la valorisation du travail de la femme et des cultures ou traditions favorables à son épanouissement, la promotion de l'égalité des sexes et l'autonomisation économique féminine.

Elaborée en 2009, la vision de la PNPGB est : A l'horizon 2025, le Bénin est un pays où l'égalité et l'équité favorisent la participation des hommes et des femmes aux prises de décisions, l'accès et le contrôle des ressources productives en vue d'un développement humain durable.

Les lycées techniques agricoles opérationnels dans certaines communes sont fréquentés majoritairement par les garçons. La réalisation du présent PAR, l'indemnisation des PAP et la réalisation des travaux envisagés par le projet permettront d'améliorer les conditions de vie scolaires et attirer les filles. Avec l'option d'indemnisation des PAP, le projet ne va pas accentuer la vulnérabilité des femmes et des hommes.

8.1.4. REFORMES PROMUES PAR L'ÉTAT A TRAVERS LE PROGRAMME D'ACTION DU GOUVERNEMENT

Le Programme d'Action du Gouvernement (PAG 2) 2021-2026 est porté par trois piliers que sont : « Renforcer la démocratie, l'Etat de droit et la bonne gouvernance », « Poursuivre la transformation structurelle de l'économie » et « Poursuivre l'amélioration du bien-être social des populations ». Il vise à accélérer de manière durable le développement économique et social du Bénin. Fondé sur les objectifs stratégiques du Plan national de Développement 2018-2025, les cibles prioritaires de l'Agenda 2030 pour les Objectifs de Développement Durable ainsi que les objectifs de l'Agenda 2063 de l'Union africaine, le PAG 2021-2026 est le seul instrument de pilotage de l'action gouvernementale au cours du quinquennat. Dans la même optique, l'axe stratégique 7 (Développement équilibré et durable de l'espace national) du Programme d'Action du Gouvernement (PAG), en son point 3 (amélioration de la gestion foncière et de l'habitat) a consigné un certain nombre de réformes notamment : (a) l'adoption du code de la construction et de l'habitat l'actualisation de la politique nationale de l'habitat, avec une stratégie du logement et de la promotion immobilière, la réforme des baux et loyers, l'installation d'un cadastre national informatisé, la densification de la couverture géodésique du territoire national ; et l'opérationnalisation et la déconcentration de l'Agence Nationale du Domaine et du Foncier (ANDF).

8.2. CADRE JURIDIQUE DE LA REINSTALLATION

8.2.1. CADRE LEGAL NATIONAL

Le cadre national est composé de l'ensemble des textes qui régissent le domaine et le foncier au Bénin. Il s'agit essentiellement de La loi n°90-32 du 11 décembre 1990 portant Constitution de la République du Bénin telle que modifiée et complétée par la loi N° 2019-40 du 07 novembre 2019, de la Loi n° 2017-15 du 26 mai 2017 modifiant et complétant la loi n° 2013-01 du 14 août 2013 portant Code Foncier et Domanial (CFD) en République du Bénin.

8.2.1.1. Constitution de la République du Bénin

La loi n° 90-32 du 11 décembre 1990 modifiée par la loi N°2019-40 du 07 Novembre 2019 portant Constitution de la République du Bénin reconnaît le droit de propriété. C'est le titre II de la constitution de la République du Bénin relatifs aux droits et devoirs de la personne humaine qui traite du droit de propriété. En effet, en son article 22, la constitution dispose que « toute personne humaine a droit à la propriété. Nul ne peut être privé de sa propriété que pour cause d'utilité publique et contre juste et préalable dédommagement ». C'est par cet article que la constitution de Novembre 2019 scelle le droit de propriété.

8.2.1.2. CODE FONCIER ET DOMANIAL (CFD) BENINOIS

En 2013, le Code Foncier et Domanial (CFD) a été adopté et constitue depuis lors, la principale référence légale en matière foncière et domaniale en République du Bénin. Il abroge les textes qui étaient en vigueur (art. 537) avant son adoption. L'adoption du CFD vient ainsi harmoniser l'arsenal juridique béninois en matière foncière et domaniale en remédiant à la pluralité et au dualisme qui caractérisaient le droit foncier et domanial.

Le CFD a été modifié et complété par la loi 2017-15 du 10 août 2017. Les principales modifications touchent la sécurisation du domaine foncier frontalier, le retour du titre foncier comme acte définitif de propriété foncière, la simplification et/ou la suppression de certaines dispositions.

8.1.1.2.1. PRINCIPES CLES DU CODE FONCIER ET DOMANIAL (TITRE I DU CFD)

L'Etat en tant que détenteur du territoire national organise et sécurise le foncier dans l'intérêt général. Il garantit à tous (personne physique et morale, collectivité familiale, association d'intérêt foncier, établissements publics, collectivités territoriales) dans les conditions prévues par les lois et règlements, un accès équitable et une jouissance paisible (sécurisée) à la terre. L'Etat est garant du droit de propriété acquis suivant les lois et règlements et suivant les règles coutumières. L'Etat et les collectivités territoriales ont le droit dans les conditions prévues par les lois et règlements, d'exproprier tout titulaire de droit foncier pour cause d'Utilité Publique (UP).

8.1.1.2.2. CHAMP D'APPLICATION DU CODE FONCIER ET DOMANIAL

Les dispositions du CFD s'appliquent aux régimes des droits réels immobiliers et aux domaines suivants :

- le domaine public et privé immobilier de l'Etat (composé de tous les biens fonciers et immobiliers de droit public et de droit privé de l'Etat) ;
- le domaine public et privé immobilier des collectivités territoriales (composé de tous les biens fonciers et immobiliers de droit public et de droit privé des collectivités territoriales) ;
- les biens immobiliers des personnes privées ;
- l'organisation et le fonctionnement du régime foncier et domanial en République du Bénin.

Le domaine public de l'Etat et des collectivités territoriales est constitué de l'ensemble des biens fonciers et immobiliers classés ou délimités, affectés ou non à l'usage du public (titre V, ch. 2, section 2 du CFD). Il comprend le domaine public naturel et le domaine public artificiel.

Les biens immeubles du domaine public naturel et artificiel de l'Etat sont inaliénables, imprescriptibles et insaisissables.

Le domaine public naturel et artificiel (art. 264 et 265) de l'Etat et des collectivités territoriales est déterminé et délimité par la loi et doit être confirmé en leurs noms respectifs.

Le domaine public naturel couvre le rivage de la mer (jusqu'à la limite des plus hautes marées ainsi qu'une zone de cent (100) mètres mesurés à partir de cette limite), les cours d'eau navigable ou flottable (zone de passage de vingt-cinq (25) mètres de large à partir des limites de pleins bords avant débordement sur chaque rive et sur chacun des bords des îles), les lacs et étangs (une zone de passage de vingt-cinq (25) mètres de large à partir des limites de haute eaux avant débordement sur chaque rive extérieure et sur chacun des bords des îles), tous les types de nappes souterraines, les terres et zones inondables, marécageuses ou mouvantes et l'espace aérien.

« Le domaine public artificiel comprend les aménagements et ouvrages de toute nature, réalisés dans un but d'intérêt général ou d'utilité publique ainsi que les terres qui les supportent. Ils peuvent être déterminés par la loi ou faire l'objet d'une procédure de classement ou d'incorporation » (art. 265 du CFD).

8.2.1.2.3. CARACTERISTIQUES DU REGIME FONCIER ET DOMANIAL DU BENIN

Le régime foncier de la République du Bénin est caractérisé par la confirmation des droits fonciers. Par conséquent, seul le titre foncier confère la pleine propriété au Bénin (titre III, art.112 du CFD). Il lui est attaché tous les attributs du droit de propriété sauf pour les usages prohibés par les lois et règlements. Il est définitif et inattaquable sauf en cas d'erreur ou de fraude. Les fonds de terre bâtis et non bâtis peuvent faire l'objet de confirmation dans les registres fonciers. La procédure de confirmation des droits fonciers qui est une procédure contradictoire se base sur :

- des documents de présomption de propriété foncière (attestation de détention coutumière, attestation de recasement, ou avis d'imposition des trois dernières années) ou d'une décision de justice définitive, en milieu urbain et périurbain ;
- des documents de présomption de propriété foncière du registre des ayants droit du Plan Foncier Rural (PFR) ou d'une décision de justice définitive, en milieu rural. Dans ce deuxième cas, la procédure de confirmation des droits est spécifique et se distingue du 1er cas par la référence au registre des ayants droits du PFR.

Les modes d'accès à la propriété des biens (titre II du CFD) sont mentionnés dans le CFD. La propriété des biens s'acquiert par la succession, la donation, l'achat, le testament, l'échange,

l'accession, l'incorporation, la prescription et par autres effets des obligations. Elle se transmet par la succession, la donation, l'achat, le testament, l'échange.

La propriété des biens peut s'acquérir et se transmettre conformément au code civil, au code des personnes et de la famille et à d'autres textes en vigueur. Les non nationaux peuvent également acquérir un immeuble en milieu urbain sous condition de réciprocité, de traités ou d'accords internationaux.

Dans le cadre de l'atteinte légale au droit de propriété, plusieurs dispositions sont prévues par le CFD dont l'expropriation pour cause d'utilité publique comme mentionné précédemment.

8.2.1.2.4. EXPROPRIATION POUR CAUSE D'UTILITE PUBLIQUE (EUP)

C'est le titre IV du CFD qui traite de l'expropriation pour cause d'utilité publique comme une des formes de l'atteinte au droit de propriété. Cette atteinte particulière qui limite le droit de propriété est nécessitée par l'intérêt général (aménagement urbain ou rural et édiction de servitudes d'utilité publique) qui donne le droit à l'état, aux communes et aux collectivités territoriales d'exproprier un particulier.

8.2.1.2.5. DES CONDITIONS ET DE LA COMPETENCE D'EXPROPRIATION

Conformément à l'article 211, du CFD, « L'expropriation d'immeubles, en tout ou partie, ou de droits réels immobiliers pour cause d'utilité publique s'opère, à défaut d'accord amiable, par décision de justice et contre le paiement d'un juste et préalable dédommagement ». L'article 212, précise que le montant du dédommagement et son mode de paiement doit refléter l'équilibre entre l'intérêt public et les intérêts particuliers des personnes affectées par l'expropriation et tenir compte des circonstances comme a) l'usage courant qui est fait de la propriété ; b) l'historique de la propriété, son mode d'acquisition et/ou de son usage ; c) la valeur marchande de la propriété ; d) l'importance de l'investissement direct de l'Etat ou de la collectivité territoriale, de subventions ou augmentations de capital en liaison avec la finalité de l'expropriation.

Au niveau national ou régional la compétence d'expropriation est attribuée au Président de la République ou au Responsable régional qui peut la déléguer à un Ministre. L'Assemblée Nationale peut également déclarer l'utilité publique sur l'initiative du Président de la République. Au niveau local, c'est le Maire qui a compétence pour exproprier.

Par ailleurs, des voies de recours sont ouvertes aux propriétaires et présumées propriétaires pour défendre leurs intérêts. Lorsque l'expropriation devient effective, elle doit se conformer à une procédure stricte prévue par le CFD.

8.2.1.2.6. DE LA PROCEDURE D'EXPROPRIATION POUR CAUSE D'UTILITE PUBLIQUE

✚ Procédure ordinaire d'expropriation

La procédure ordinaire d'expropriation est déclenchée par l'acte déclaratif d'utilité publique (UP) qui est selon le cas est une loi, un décret ou un arrêté. Ledit arrêté ou décret reste en vigueur pour une période ne devant excéder 12 mois à partir de la date de déclaration. Les étapes clés, les échéances et les responsables de la mise en œuvre de cette procédure ont été résumés dans le tableau 38 ci-après :

Tableau 38 : Synthèse des étapes de la procédure ordinaire d'expropriation pour cause d'Utilité Publique

N°	Etapes	Echéance/ Durée	Responsables
1.	Acte déclaratif d'UP	12 mois après le démarrage du Projet	Président de la République
	Niveau national		Assemblée Nationale
	Niveau régional		Préfet ou Ministre
	Niveau local		Maire
2.	Enquête de commodo et incommodo et rapport (ECIc) contenant des informations parcellaires de terres et droits immobiliers à exproprier et plan général provisoire des propriétés	01 mois après la déclaration d'utilité publique	Commission d'enquête
3.	Affichage et Publicité du plan général provisoire d'expropriation issu de l'enquête de commodo et incommodo	1 mois après les enquêtes	Président de la commission Maire
4.	Notification du rapport de l'enquête parcellaire aux propriétaires et présumés occupants et usagers	Sans délai	-
5.	Transmission à l'autorité administrative compétente des noms des locataires et propriétaires présumés visés par le rapport de l'ECIc.	02 mois	Propriétaires des immeubles
6.	Manifestation de tout intéressé à la commission chargée de l'enquête de commodo et incommodo		Commission d'enquête, Présumé propriétaire
7.	Prise et publication au JO ou tout autre journal d'annonce légale d'un décret de cessibilité des immeubles à exproprier (si immeubles à exproprier non désignés par l'acte déclaratif d'UP)	06 mois	Président de la République/mairie
9.	Prise de l'acte de cessibilité aux propriétaires, occupants et usagers notoires	06 mois à partir de la déclaration d'UP	Autorité administrative
10.	Notification de l'acte de cessibilité aux propriétaires, occupants et usagers notoires	Sans délai	Autorité administrative
11.	Envoi des avis au maire	15 jours avant date d'arrivée de la commission	Commission d'évaluation

12.	Information publique sur la date de passage de la commission d'évaluation des indemnités	Dès réception avis commission	Maire
13.	Evaluation des indemnités expropriation par la commission assistée d'un géomètre expert agréé	Sans délai	Commission d'évaluation
14.	Signature du procès-verbal de l'entente ou du désaccord sur le montant de l'indemnisation	Sans délai	Commission et personne expropriée
15.	Saisine du tribunal (si désaccord sur le montant de l'indemnisation)	Sans délai	Commission ou partie expropriée
16.	Ordonnance de prise de possession de l'expropriant	30 jours	Magistrat compétent
17.	Recours en cassation	30 jours	Partie expropriée
18.	Décision de la cour suprême	30 jours	Cours suprême

Source : Loi N°2013-01 du 14 août 2013 portant code foncier domanial en République du Bénin

Si l'indemnité proposée est contestée, celle-ci est soumise au conseil communal ou au ministre des finances et ensuite consignée au trésor. Au cas où l'arrêté de cessibilité n'est pas pris dans un délai de 06 mois, on considère que l'autorité compétente a renoncé aux opérations d'expropriation. A partir de l'ordonnance de la prise de possession de l'expropriant, l'autorité concernée commence l'exécution du Projet nécessitant l'expropriation. Par ailleurs, si les immeubles expropriés n'ont pas reçu ou ont cessé de recevoir la destination prévue au bout de dix (10) ans, les propriétaires initiaux ou leur ayant droits sont fondés à en demander la rétrocession. Dans tous les cas de figure, les voies de recours appropriées sont ouvertes aux propriétaires et présumés pour défendre leurs intérêts (art.213).

Procédure urgente d'expropriation

Pour la réalisation d'un Projet dans l'urgence, l'expropriation s'opère suivant les procédures exceptionnelles synthétisées dans le tableau 39 ci-dessous

Tableau 39 : Synthèse des étapes de la procédure urgente d'expropriation pour cause d'UP

N°	Etapes	Durée	Responsables	Observations
1.	Acte déclaratif d'UP (pris en conseil des ministres soit par arrêté municipal ou communal, enquête de commodo et incommodo et rapport (ECIc)	08 jours	Autorité expropriante	Acte déclaratif établit et caractérise l'UP sous peine de cassation.
2.	Notification sans délai aux propriétaires et titulaires de droits avec offre d'indemnité		Autorité compétente	Indemnités peuvent préalablement être consignées
3.	Transmission d'acte de cession au président du tribunal compétent (si accord des propriétaires et titulaires de droits)	08 jours	Autorité compétente	Prise de l'acte de cession dans 03 jours
4.	Prise de possession des lieux	Sans délai	Autorité expropriante	-
5.	Prononcé de l'homologation	15 jours	Tribunal compétent	Décision sans recours suspensif

6.	Assignation en procédure sommaire des propriétaires et titulaires de droits à exproprier		Autorité expropriante	Tribunal fixe les indemnités définitives et sa décision est exécutoire. En cas de déménagement immédiat, offre d'hébergement et/ou provision sur indemnité d'éviction
7.	Pourvoi en cassation si décision du tribunal querellé	Sans délai	Partie expropriée	

Source : Loi N°2013-01 du 14 août 2013 portant code foncier domanial en République du Bénin

8.2.2. CADRE REGLEMENTAIRE

8.2.2.1. Textes d'application du Code Foncier Domanial

Pour appliquer le CFD, plusieurs décrets ont été pris. Il s'agit de :

- le décret N°2015-007 du 29 janvier 2015 portant attributions, organisation et fonctionnement du conseil Consultatif Foncier (CCF) ;
- le décret N°2015-008 du 29 janvier 2015 portant attributions, organisation et fonctionnement du Fonds de Dédommagement Foncier (FDF) ;
- le décret N°2015-009 du 29 janvier 2015 fixant les modalités d'exercice du droit de préemption et de location-vente des immeubles préemptés ou expropriés ;
- le décret N°2015-010 du 29 janvier 2015 portant attributions, organisation et fonctionnement de l'Agence Nationale du Domaine et du Foncier (ANDF) ;
- le décret N°2015-011 du 29 janvier 2015 portant modalités de cession à titre onéreux, d'aliénation à titre gratuit, de location des terres et biens immeubles du domaine privé de l'Etat et des collectivités territoriales ;
- le décret N°2015-012 du 29 janvier 2015 fixant les modalités et conditions d'attribution, de mise en valeur et de reprise des concessions domaniales privées en milieu rural ;
- le décret N°2015-013 du 29 janvier 2015 portant composition et fonctionnement type des commissions d'enquête de commodo et incommodo et d'indemnisation en matière d'expropriation pour cause d'utilité publique ;
- le décret N°2015-014 du 29 janvier 2015 portant conditions et modalités de mise en valeur des terres rurales ;
- le décret N°2015-015 du 29 janvier 2015 fixant les modalités de division et de réunion des titres de propriété foncière ;

- le décret N°2015-016 du 29 janvier 2015 portant conditions et modalités d'occupation du domaine public ;
- le décret N°2015-017 du 29 janvier 2015 portant attributions, organisation et fonctionnement de la commission de gestion foncière de la commune et de la section villageoise de gestion foncière ;
- le décret N°2015-18 du 29 janvier 2015 fixant les modalités d'établissement du plan foncier rural et de confirmation des droits fonciers à partir du plan foncier rural ;
- le décret N°2015-29 du 29 janvier 2015 fixant les modalités d'acquisition des terres rurales en République du Bénin ;
- le décret N°2014-788 du 31 décembre 2014 portant référentiel des prix de cession et de location des immeubles relevant du domaine privé de l'Etat à Cotonou.

8.1.1.1. LOI-CADRE SUR L'ENVIRONNEMENT

La loi n° 98-030 du 12 Février 1999 portant loi-cadre sur l'environnement définit les bases de la politique en matière d'environnement et organise sa mise en œuvre. Tous les autres textes sur l'environnement ont été élaborés en la prenant comme référence principale.

8.1.1.2. DECRET 2022-390 PORTANT PROCEDURE D'ÉVALUATION ENVIRONNEMENTALE ET SOCIALE EN REPUBLIQUE DU BENIN

En plus des textes précités, il faut aussi mentionner le décret N°2022-390 du 13 juillet 2022 portant organisation des procédures de l'Evaluation Environnementale et sociale en République du Bénin. Il a été pris en application de la loi-cadre sur l'environnement. Il s'applique à toute politique, plan programme, Projet de développement susceptible d'avoir des impacts positifs ou négatifs sur l'environnement. C'est le chapitre 2 du titre IV qui traite du contenu du Plan d'Action de Réinstallation.

8.3. EXIGENCES DE LA BANQUE AFRICAINE DE DEVELOPPEMENT (BAD) EN MATIERE DE REINSTALLATION INVOLONTAIRE

8.3.1. SAUVEGARDES OPERATIONNELLES DE LA BANQUE AFRICAINE DE DEVELOPPEMENT

La Sauvegarde Opérationnelle 2 – Réinstallation involontaire : Acquisition de terres, déplacements de populations et indemnisation.

Cette SO couvre toutes les composantes d'un projet, y compris les activités résultant de la réinstallation involontaire qui sont directement et significativement liées à un projet appuyé par la BAD et nécessaires pour la réalisation de ses objectifs – qu'il s'agisse d'une réinstallation menée par le gouvernement ou par un promoteur privé ou par les deux, et réalisées ou prévues pour être réalisées simultanément avec le projet. Elle vise à clarifier toutes les questions liées

aux acquisitions foncières ; les questions liées au déplacement physique et économique mais qui ne sont pas spécifiquement liées à l'acquisition de terres sont traitées dans la SO1.

Conformément au cadre de la politique sur la réinstallation involontaire, cette SO porte sur les impacts économiques, sociaux et culturels associés aux projets financés par la Banque, qui impliquent la perte involontaire de terres, la perte involontaire d'autres actifs, ou des restrictions sur l'utilisation des terres et sur l'accès aux ressources naturelles locales qui entraînent :

- La relocalisation ou perte de logement par des personnes résidant dans le domaine d'influence du projet ;
- La perte d'actifs (notamment la perte de structures et de biens d'importance culturelle, spirituelle et sociale) ou la restriction de l'accès aux actifs notamment les parcs nationaux et les zones protégées ou les ressources naturelles ; ou,
- La perte des sources de revenus ou des moyens de subsistance à la suite du projet, que les personnes affectées soient appelées à se déplacer ou non.

La SO 2 exige qu'un Plan d'action de réinstallation intégral (PAR intégral) pour (i) tout projet qui implique 200 personnes ou plus (selon la définition de la politique de réinstallation involontaire) ou (ii) tout projet susceptible d'avoir des impacts négatifs sur les groupes vulnérables. Pour tout projet pour lequel le nombre de personnes à déplacer est inférieur à 200 personnes et l'acquisition des terres et le potentiel de déplacement et de perturbation des moyens de subsistance sont considérés comme moins importants, l'emprunteur ou le client prépare un Plan d'Action de Réinstallation abrégé (PAR abrégé).

La SO met un accent particulier sur la Consultation, la participation et un large soutien communautaire ; les Procédures d'indemnisation ; les Communautés d'accueil ; les Groupes vulnérables ; la Mise en œuvre, le suivi et l'évaluation. L'emprunteur ou le client prépare un Plan de développement communautaire (PDC) pour les projets qui ont un risque avéré pour les communautés vulnérables et qu'il faut gérer. Les risques spécifiques associés aux questions de terre, à la réinstallation, ou à la dégradation environnementale sont intégrés au plan d'action de réinstallation ou au PGES et les mesures d'accompagnement seront conçues et gérées en consultation avec les communautés affectées pour respecter leurs préférences culturelles.

La Banque considère le large soutien de la communauté comme un principe fondamental qui démontre que les emprunteurs et les clients assurent l'ouverture, la transparence et l'inclusivité dans la prise de décision sur le projet, et ont fait des efforts réels pour maximiser les avantages accordés aux collectivités et réduire les impacts nocifs. La Banque exige donc

que les emprunteurs et les clients satisfassent aux exigences de large soutien communautaire stipulées dans la SO1 et introduit les principales exigences suivantes :

- Avis approprié à toutes les personnes susceptibles d'être touchées, informant que la réinstallation est envisagée et qu'il y aura des assemblées publiques sur les plans et les alternatives proposés ;
- Diffusion efficace à l'avance, par les autorités, de l'information pertinente, notamment les registres fonciers et les plans complets de réinstallation proposés abordant spécifiquement les efforts visant à protéger les groupes vulnérables ;
- • Délai raisonnable pour l'examen public du plan proposé, les commentaires ou les oppositions à toute option s'y rapportant ; et
- Tenue d'audiences publiques qui donnent aux personnes affectées ou à leurs représentants légalement désignés l'occasion de contester la conception et le processus d'éviction, ou qui permettent de présenter et discuter des propositions alternatives et d'articuler leurs perceptions et priorités de développement.
- En adéquation avec la politique sur la réinstallation involontaire, trois groupes de personnes déplacées devront avoir le droit à une indemnité ou à une assistance de réinstallation pour la perte de terres ou d'autres biens en raison du projet :
- Ceux qui ont des droits légaux formels sur les terres ou autres biens reconnus en vertu des lois du pays concerné. Cette catégorie inclut les personnes qui résident physiquement à l'emplacement du projet et celles qui seront déplacées ou pourraient perdre l'accès ou subir une perte de leurs moyens de subsistance à la suite des activités du projet.
- Ceux qui n'auraient pas de droits légaux formels à la terre ou à d'autres actifs au moment du recensement ou de l'évaluation, mais peuvent prouver qu'ils ont une réclamation qui serait reconnue par les lois coutumières du pays. Cette catégorie comprend les personnes qui ne résideraient pas physiquement à l'emplacement du projet ou des personnes qui ne disposeraient pas d'actifs ou de sources directes de subsistance provenant du site du projet, mais qui ont des liens spirituels ou ancestraux avec la terre et sont reconnus par les collectivités locales comme les héritiers coutumiers. Selon les droits coutumiers d'utilisation des terres du pays, ces personnes peuvent également être considérées comme titulaires de droits, si elles sont métayers, fermiers, migrants saisonniers ou familles de nomades qui perdent leurs droits d'utilisation.
- Ceux qui n'ont pas de droits légaux ou de réclamation reconnaissables sur les terres qu'ils occupent dans le domaine d'influence du projet, et qui n'appartiennent à aucune des deux catégories décrites ci-dessus, mais par l'emprunteur ou le client et acceptable

pour la Banque. Ces catégories ont droit à une assistance à la réinstallation en lieu et place de l'indemnisation pour la terre afin d'améliorer leur niveau de vie antérieur (indemnité pour perte d'activités de subsistance, de ressources foncières communes, de structures et cultures, etc.). qui, par eux-mêmes ou via d'autres témoins, peuvent prouver qu'ils occupaient le domaine d'influence du projet pendant au moins 6 mois avant une date butoir établie.

Lorsque ceci est nécessaire pour atteindre les objectifs de la politique, le plan de réinstallation (PAR) ou le cadre de politique de réinstallation (CPR) doivent également comprendre certaines mesures. Ces dernières permettent de s'assurer que les personnes déplacées bénéficient d'une part, d'un soutien après le déplacement, durant une période de transition, sur la base d'une estimation du temps nécessaire à la restauration de leur niveau de vie et d'autre part, d'une assistance en matière de développement, en plus de l'indemnisation, telle que la préparation des terrains, le crédit, la formation ou les opportunités d'emploi.

8.3.2. COMPARAISON DE LA SO ET DE LA REGLEMENTATION NATIONALE

Le tableau 40 présente la comparaison des directives de la législation nationale et celles des politiques opérationnelles des Partenaires Technique et Financiers notamment la Banque Africaine de Développement.

Sur certains points, il y a une convergence et sur d'autres des divergences entre la législation sénégalaise et la Politique de déplacement involontaire de la BAD. Les points de convergence concernent les aspects suivants : l'éligibilité à une compensation ; la date limite d'éligibilité ; le type de paiement. Les points où il y a des divergences les plus importantes sont les suivants : participation des populations ; occupation irrégulière ; assistance particulière aux groupes vulnérables ; réhabilitation économique ; les alternatives de compensation. Il apparaît que ces points non pris en compte dans la législation nationale ne sont pas en contradiction avec les directives de la BAD : ils relèvent plutôt d'une insuffisance dans la législation nationale.

Tableau 40 : Analyse comparative des directives de la législation béninoise et celles des Sauvegardes Opérationnelles de la BAD

Thème	Législation béninoise	Sauvegardes Opérationnelles	Analyse de conformité et recommandation
Date limite d'éligibilité ou date butoir	Dès la publication de l'acte déclaratif d'utilité publique et jusqu'à ce que soit intervenu l'arrêté de cessibilité, aucune construction ne peut être élevée, aucune plantation pérenne ou amélioration ne peut être faite sur les terrains situés dans la zone fixée par ledit acte, sans l'autorisation du maire de la commune expropriante ou du ministre dont dépend le service des domaines (Article 222 du CFD).	§3.4.3: les personnes affectées par le projet ont droit à une indemnisation ou à l'aide à la réinstallation "à condition qu'elles aient occupé le site du projet avant une date limite fixée par l'emprunteur et acceptable par la Banque. La date limite doit être clairement communiquée à la population touchée par le projet.	<u>Analyse</u> : Similitude, même si les expressions utilisées sont différentes. <u>Recommandation</u> : Application de la législation nationale
Moment choisi pour le paiement de l'indemnité	Dès lors que les parties s'entendent sur le montant de l'indemnité à allouer, il est dressé procès-verbal de cet accord signé par toutes les parties. Le dossier d'expropriation comprenant le procès-verbal est soumis au président du tribunal de la situation des lieux pour la phase judiciaire. Ce dernier a 30 jours pour se prononcer et ordonner la prise de possession par l'expropriant donc le paiement. Le déplacement ne peut se faire avant ce paiement (Article 238 du CFD).	Les personnes déplacées doivent être indemnisées au coût de remplacement plein avant leur déplacement effectif.	<u>Analyse</u> : Il y a concordance entre les deux textes. <u>Recommandation</u> : Application des directives de la BAD.

Thème	Législation béninoise	Sauvegardes Opérationnelles	Analyse de conformité et recommandation
	L'ordonnance d'expropriation envoie l'expropriant en possession, sous réserve du paiement ou de la consignation de l'indemnité (Article 242 du CFD).		
Déplacement	L'ordonnance d'expropriation envoie l'expropriant en possession, sous réserve du paiement ou de la consignation de l'indemnité ((Article 242 du CFD).	Après le paiement et avant le début des travaux de génie civil; préférence d'indemnisation en nature dans le secteur rural où les revenus des PAP sont issue de l'exploitation de la terre.	<u>Analyse</u> : Différence entre la législation nationale et les directives de la BAD <u>Recommandation</u> : Application des directives de la BAD. Pour la BAD, le déménagement n'est possible qu'après avoir effectivement indemnisé (en nature ou en espèce) les PAP et avoir pris les dispositions pratiques favorables à ce déménagement.
Type d'indemnité	Les indemnités allouées doivent couvrir l'intégralité du préjudice direct, matériel et certain causé par l'expropriation. Elles sont fixées d'après la consistance des biens, en tenant compte de leur valeur et, éventuellement, de la plus-value ou de la moins-value qui résulte, pour la partie de l'immeuble non expropriée, de l'exécution de l'ouvrage projeté.	En cas d'indemnisation financière, des conseils pourraient être prodigués aux bénéficiaires pour les aider à en faire un usage judicieux.	<u>Analyse</u> : Il y a une concordance entre les deux politiques mais celle de la BAD est plus complète car au-delà de la compensation financière elle préconise un accompagnement social en termes de formation et de conseil.

Thème	Législation béninoise	Sauvegardes Opérationnelles	Analyse de conformité et recommandation
	La loi ne fait mention que des paiements en espèces.		<u>Recommandation</u> : Appliquer les politiques de la BAD
Calcul de l'indemnité	<p>(Article 212 du CFD) Le montant du dédommagement et son mode de paiement, doivent être équitables, reflétant un équilibre entre l'intérêt public et ceux qui sont affectés par l'expropriation, eu égard aux circonstances qui y sont liées, dont :</p> <ul style="list-style-type: none"> l'usage courant qui est fait de la propriété ; l'historique de la propriété, son mode d'acquisition et/ou de son usage ; la valeur marchande de la propriété ; l'importance de l'investissement direct de l'État ou de la collectivité territoriale, de subventions ou augmentations de capital en liaison avec la finalité de l'expropriation. <p>Une commission spéciale vient fixer les indemnités et traiter les cas de réclamation (Article 228 du CFD). Elle est accompagnée d'un arpenteur géomètre.</p> <p>(Article 234 du CFD) Les indemnités allouées doivent couvrir l'intégralité du préjudice direct, matériel et certain causé par l'expropriation.</p>	Remplacer au coût de remplacement plein (indemnisation basée sur la valeur actuelle de remplacement des biens, ressources ou revenus perdus, sans tenir compte de l'amortissement.	<p><u>Analyse</u> : Divergence entre la loi béninoise et la politique de la Banque Africaine de Développement sur le montant de l'indemnisation.</p> <p><u>Recommandation</u> : Application des directives de la BAD.</p>

Thème	Législation béninoise	Sauvegardes Opérationnelles	Analyse de conformité et recommandation
Évaluation–structures	Remplacer à base de barèmes par m ² selon matériaux de construction	Remplacer au coût de remplacement plein.	<p><u>Analyse</u> : Convergence entre la législation nationale et les directives de la BAD</p> <p><u>Recommandation</u> : Application de la législation nationale. il convient de s'assurer que le coût du m² selon les matériaux de construction est actualisé pour permettre au PAP d'acquiescer l'identique</p>
Occupants informels	<p>Les personnes jouissant d'un droit d'usage sur des terres rurales acquises selon les coutumes qui n'ont pas fait l'objet de la pleine propriété au sens du régime de la propriété foncière en vigueur exercent sur leurs terres toutes les prérogatives attachées à leur droit conformément aux règles et pratiques de la localité.</p> <p>Elles y exercent toutes les prérogatives tant que leur droit n'est pas contesté et dans le strict respect des droits des tiers. (Article 359 du CFD).</p> <p>Les propriétaires reconnus ou présumés doivent se manifester et déclarer les locataires et tous les détenteurs de droit réel.</p>	La SO2 renseigne qu'un troisième groupe de personnes qui n'ont ni droit formel ni titres susceptibles d'être reconnus sur les terres qu'elles occupent Ces personnes auront droit à une aide à la réinstallation en lieu et place de l'indemnisation pour leur permettre d'améliorer leur condition de vie.	<p><u>Analyse</u> : Une divergence partielle existe entre la politique de la BAD et la législation béninoise. En effet, aucune aide ou indemnisation n'est prévue en cas de retrait de terre du domaine public de l'Etat.</p> <p>En revanche, pour le domaine national une indemnisation est prévue.</p> <p><u>Recommandation</u> : Application de la Sauvegarde opérationnelle de la BAD.</p>

Thème	Législation béninoise	Sauvegardes Opérationnelles	Analyse de conformité et recommandation
	<p>Sans cette déclaration, le propriétaire sera seul responsable des indemnités de ces droits.</p> <p>Sous peine de déchéance de leurs droits, tous les intéressés sont tenus de se faire connaître (Article 221 du CFD).</p>		
<p>Assistance à la réinstallation</p>	<p>La loi parle de préjudice causé par l'expropriation qui pourrait être vu comme une assistance à la réinstallation.</p>	<p>La Sauvegarde s'applique lorsqu'un déplacement physique de populations et une perte de biens économiques sont inévitables, l'emprunteur doit élaborer un plan d'action de réinstallation. Ce plan doit être conçu de manière à réduire le déplacement et à fournir aux personnes déplacées une assistance avant, pendant et après la réinstallation physique.</p>	<p><u>Analyse</u> : Discordance dans la portée entre les deux politiques. Car le programme de réinstallation est une faculté dans le droit national, alors qu'il s'agit d'une obligation dans les directives de la BAD</p> <p><u>Recommandation</u> : Application des Directives de la BAD.</p>
<p>Alternatives de compensation</p>	<p>La législation béninoise ne prévoit pas, en dehors des indemnités en espèces, l'octroi d'emploi ou de travail à titre d'alternatives de compensation.</p>	<p>Dans les cas où la terre n'était pas disponible ou si toutes les populations ne pouvaient pas recevoir d'autres moyens de production, des possibilités d'accès à l'emploi dans le secteur industriel et tertiaire ont été assurées grâce à des plans de formation...</p>	<p><u>Analyse</u> : Divergence significative.</p> <p><u>Recommandation</u> : Application des directives de la BAD parce que plus complète.</p>

Thème	Législation béninoise	Sauvegardes Opérationnelles	Analyse de conformité et recommandation
Groupes vulnérables	La législation béninoise ne prévoit pas de mesures spécifiques pour les groupes vulnérables.	Une attention particulière doit être accordée aux besoins des groupes défavorisés parmi les populations déplacées, en particulier ceux dont le revenu est en deçà du seuil de pauvreté, les sans terres, les femmes, les enfants, les personnes âgées, les minorités ethniques, religieuses ou linguistiques ainsi que ceux qui n'ont pas titres légaux sur les biens, et les femmes chefs de ménages. Une assistance appropriée doit être apportée à ces groupes défavorisés.	<p><u>Analyse</u> : Les groupes défavorisés mentionnés dans la politique de la BAD ne sont pas protégés réellement par la législation nationale.</p> <p>Il est nécessaire en cas de mise en œuvre de la réinstallation de prêter à une certaine attention à ces personnes. .</p> <p><u>Recommandation</u> : Application des directives de la BAD.</p>
Plaintes	Des registres doivent être ouverts dans des bureaux créés à cet effet dès la déclaration d'utilité publique (Article 218 du CFD). Le rapport de l'enquête de commodo et incommodo et un plan des parcelles à exproprier doivent être déposés dans ces bureaux. Le dépôt de ces documents doit être publié (Article 220 du CFD) de façon à ce que les intéressés connaissent leur existence.	Les procédures de règlement des différends doivent être suffisamment agiles pour trancher rapidement les litiges portant sur l'évaluation. A cette fin des mécanismes de réclamation appropriés et accessibles, fonctionnant sous la forme de comités locaux constitués de façon informelle et composés des représentants des principaux	<u>Analyse</u> : La politique de la BAD et la législation sénégalaise se rejoignent en matière de compensation en espèces. D'ailleurs, la législation béninoise prévoit une indemnisation juste et préalable, en ce sens qu'elle doit réparer l'intégralité du préjudice direct, matériel et certain causé à la personne déplacée.

Thème	Législation béninoise	Sauvegardes Opérationnelles	Analyse de conformité et recommandation
	<p>Après l'arrêté de cessibilité qui doit être produit dans les 6 mois suivant la déclaration d'utilité publique, les propriétaires dont les droits n'auraient pas été désignés exactement par l'arrêté doivent revendiquer leur droit (Article 225 du CFD).</p> <p>Une commission spéciale fixe les indemnités et traite les cas de réclamation (Article 228 du CFD). Elle est accompagnée d'un arpenteur géomètre. Les intéressés peuvent saisir directement la commission.</p> <p>(Article 237 du CFD) : Après entente des parties sur l'indemnisation, il est dressé procès-verbal de cet accord signé par toutes les parties.</p> <p>Le dossier complet est soumis au président du tribunal de la situation des lieux pour la phase judiciaire.</p> <p>La même procédure s'applique en cas de désaccord entre les parties et (Article 240 du CFD) : L'expertise doit être ordonnée si elle est demandée par l'une des parties.</p> <p>Elle doit être conduite par trois (03) experts agréés, désignés par le tribunal.</p>	<p>groupes de parties prenantes devraient être créés pour résoudre tout différend survenant au cours des procédures d'indemnisation.</p>	<p><u>Recommandation</u> : Application de la législation nationale</p>

Thème	Législation béninoise	Sauvegardes Opérationnelles	Analyse de conformité et recommandation
	<p>La loi permet à une propriétaire qui a perdu une partie des ces biens l'acquisition totale de ces biens par le projet par le biais d'une demande (Article 241 du CFD).</p> <p>L'ordonnance d'expropriation et toute décision rendue en matière d'expropriation sont exécutoires nonobstant toute voie de recours. Elles ne peuvent être attaquées que par voie de cassation. (Article243 du CFD)</p>		
Consultation	<p>La loi prévoit une période de publication des résultats de l'enquête de <i>commodo et incommodo</i> et 2 mois de consultation de ces résultats (Article 221 du CFD).</p> <p>Pendant cette période, les personnes peuvent revendiquer leurs droits.</p>	<p>Les PAP doivent être informées à l'avance des options qui leur sont offertes puis être associées à leur mise en œuvre.</p>	<p><u>Analyse</u> : Il existe une certaine concordance entre les deux législations dans le processus de publication et de consultation des enquêtes/ recensement. En revanche, la législation nationale n'a rien prévu concernant les options offertes aux PAP.</p> <p><u>Recommandation</u> : Application des directives de la BAD qui prévoit une approche inclusive et participative.</p>
Réhabilitation économique	<p>Elle n'est pas prise en compte dans la législation nationale.</p>	<p>La planification de la réinstallation doit reposer sur une approche de développement qui suppose qu'on offre aux personnes déplacées et aux</p>	<p><u>Analyse</u> : Divergence significative.</p> <p><u>Recommandation</u> : Application des directives de la BAD.</p>

Thème	Législation béninoise	Sauvegardes Opérationnelles	Analyse de conformité et recommandation
		communautés d'accueil plusieurs possibilités d'épanouissement comportant des activités visant à reconstituer la base de production des déplacés...	
Suivi-évaluation	La législation nationale n'en fait pas cas.	Il serait sage de mettre sur pied un organe de suivi qui serait chargé de suivre la mise en œuvre des mesures d'indemnisation	<u>Analyse</u> : Divergence significative. <u>Recommandation</u> : Application des directives de la BAD.

8.1.1.3. POINTS DE CONVERGENCE COMPLETE OU PARTIELLE

Il y a conformité entre la SO2 de la Banque Africaine de Développement et le Code Foncier et Domanial (CFD) pour ce qui concerne le calcul de l'indemnité compensatoire de déplacement ; une concordance partielle sur la reconnaissance de la propriété coutumière des terres, le traitement des plaintes et la consultation des PAP.

8.1.1.4. POINTS DE DIVERGENCE

Ils portent sur les conditions de réalisation des PAR (à partir de 100 personnes affectées dans le décret n°2022-390 du 13 juillet 2022 portant organisation des procédures de l'Évaluations Environnementales et Sociale en République du Bénin), la prise en compte des groupes vulnérables dans le processus d'indemnisation, la réhabilitation économique des PAP, les alternatives de compensation, l'assistance à la réinstallation, les occupants informels et le suivi des mesures de réinstallation.

Lors de la mise en œuvre de la réinstallation, les divergences et les insuffisances de la législation nationale seront complétées par les exigences de la SO2 5 de la Banque Africaine de Développement sur la réinstallation involontaire, afin de constituer la procédure globale de réinstallation du sous projet.

9. CADRE INSTITUTIONNEL OPÉRATIONNEL DE LA RÉINSTALLATION

Les acteurs et institutions qui sont susceptibles d'être impliqués dans le processus de réinstallation et de gestion des plaintes se retrouvent à différents niveaux de responsabilité sur le territoire national : niveaux nationaux, communal et local.

9.1. ROLE DE L'UNITE DE COORDINATION DU PROJET

L'UGP, révisera périodiquement le PAR dès sa mise en œuvre, en se basant sur les résultats du consultant en suivi évaluation qui sera recruté et sur la base des rapports déposés par les ONG locales engagées à l'appui de la réinstallation.

L'actualisation du PAR aura lieu chaque année avec une première actualisation avant sa mise en œuvre. Les plans détaillés, procédures, protocoles, et autres documents mis en place pour la mise en œuvre du PAR seront aussi révisés. Des révisions globales ou partielles pourront aussi être faites chaque fois que des éléments nouveaux jugés importants ou des changements (design, réglementation, conditions socio-environnementales, etc.) rendent de telles révisions nécessaires, ou encore à la demande des autorités béninoises et de la Banque Africaine de Développement ou des personnes affectées par le projet.

9.2. ROLES ET RESPONSABILITES DES AUTORITES ET STRUCTURES IMPLIQUEES DANS LA MISE EN ŒUVRE DU PLAN DE REINSTALLATION

Plusieurs acteurs interviennent dans le processus de déplacement involontaire des populations.

9.2.1. MINISTERE DU CADRE DE VIE ET DES TRANSPORTS CHARGE DU DEVELOPPEMENT DURABLE

Il appuiera l'ADET à travers l'Agence Béninoise pour l'Environnement (ABE), les Directions Départementales du Cadre de Vie et du Développement Durable (DDCVDD) et les Directions Générale des Eaux, Forêts et Chasse dans la mise en œuvre du présent PAR.

9.2.2. MINISTERE DE L'ÉCONOMIE ET DES FINANCES

Il assure la facilitation des procédures de mobilisation, de décaissement et de mise à disposition des fonds destinés à l'indemnisation des personnes affectées par le sous projet. Il est responsable de la gestion du domaine public de l'Etat et assure la tutelle de l'Agence Nationale du Domaine et du Foncier (ANDF) ainsi que du Fonds de Dédommagement Foncier (FDF).

9.2.3. MAITRE D'OUVRAGE (ADET)

Il assure le pilotage du projet et supervise la mise en œuvre du Plan d'Action de Réinstallation.

9.2.4. MAITRE D'OUVRAGE DELEGUE (MOD)

L'Agence de Construction des Infrastructures du Secteur de l'Education (ACISE), en sa qualité de Maitre d'Ouvrage Délégué est chargé d'appuyer dans le processus de gestion des plaintes et de sensibilisation des PAP.

9.2.5. MINISTERE DE LA JUSTICE, DE LA LEGISLATION ET DES DROITS DE L'HOMME

Il surveille la cohérence de la légalité et de l'application de tous les textes comportant les dispositions en matière pénale, civile, administrative et des comptes.

L'intervention de ce ministère se manifeste au niveau des juridictions d'instance. Ainsi, à travers les Tribunaux, le ministère assure la prise d'actes indispensables à la réussite ou à l'achèvement des expropriations en cas de nécessité. Il est à noter que les tribunaux reçoivent et connaissent des litiges, prononcent des jugements et émettent des ordonnances. Dans le cas du présent projet, il a pour responsabilité d'aider à la gestion des plaintes sensibles mais aussi à la gestion des plaintes non sensibles non résolues à l'amiable par les différents comités de gestion des plaintes mis en place au niveau de la Commune de Athiémé.

9.2.6. CELLULE D'ANALYSE ET DE TRAITEMENT DES PLAINTES ET DENONCIATIONS

Autorisé par Décret N°2022-040 du 19 janvier 2022 portant création à la Présidence de la République, d'une Cellule d'analyse et de traitement des plaintes et dénonciations (CPD), les principales attributions de la Cellule sont : analyser les plaintes et dénonciations ainsi que les éléments de preuve fournis par les plaignants ou dénonciateurs ; inciter les citoyens à surveiller la reddition des comptes par les personnes investies d'une parcelle de responsabilité ; mettre en place un mécanisme renforcé d'investigation sur les cas présumés de corruption ; proposer les modalités de poursuite pour chaque cas ; renseigner sur les suites données aux plaintes et dénonciations avérées. C'est un dispositif central de recueil de plaintes et/ou de dénonciations à l'encontre de tout agent public, quel que soit son niveau de responsabilité pour « lutter contre l'impunité » et la « détection des actes répréhensibles et leur poursuite ».

Dans le cadre de la mise en œuvre du présent PAR, les personnes qui se sentiront lésées pourront faire recours à ce dispositif. Ce dernier jouera un rôle important dans le traitement des plaintes en plus des comités de gestion des plaintes installés dans la zone du sous projet.

9.2.7. MINISTERE DE LA DECENTRALISATION ET DE LA GOUVERNANCE LOCALE

✓ **Préfecture de Lokossa**

L'autorité préfectorale :

- Participe à l'information/sensibilisation des PAP
- Participe à la gestion des conflits à l'amiable ;
- Participe au suivi de la mise en œuvre du PAR.

✓ **Mairie Athiémé**

Outre la commission chargée des affaires domaniales qui suit en général les activités liées aux déplacements de populations dans la localité, le Maire de Athiémé met en place le Comité d'Arrondissement de Gestion des Plaintes et le Comité Communal de Gestion des Plaintes. . Il est à noter que, la Direction des Services Techniques et celles des Affaires Domaniales et Environnementales de la Mairie disposent des compétences dans le suivi social des activités de réinstallation à travers les projets déjà réalisés dans la Commune.

✓ **Comité Local de Réinstallation (CLR)**

Il est installé au niveau de chaque arrondissement par arrêté municipal un **Comité Local de Réinstallation (CLR)** sous la présidence du chef d'arrondissement et où siègent les représentants des personnes affectées par le projet. Ce comité règle au niveau des quartiers affectés les conflits mineurs. Il s'occupe aussi de la gestion des parcs de regroupement des véhicules, de la sécurité des populations et facilite l'exécution des travaux par l'entreprise. Le CLR est composé comme suit :

Président : Chef d'arrondissement

1er Rapporteur : Chef de village 1

2ème Rapporteur : Chef de village 2

Membres : 1. Représentant des PAP de Adjovè et Agbobada

3. Président Comité de Développement du village (CDV)

✓ **Comité Technique de Réinstallation (CTR)**

Le CTR aura principalement pour mission de négocier avec les populations affectées afin de déterminer les montants des indemnités à accorder relativement aux biens et aux activités ; les résultats de ses travaux doivent déboucher sur des propositions concrètes.

La composition du Comité Technique de Réinstallation se présente comme suit :

- 1- Président : Coordonnateur de l'UGP du projet
- 2- Vice-président : Conseiller Technique aux Affaires Juridiques du MCVDD

- 3- 1^{er} Rapporteur : Maire de la Commune Athiémé ou son Représentant
- 4- 2^{ème} Rapporteur : Directeur des Services Techniques de la ville Athiémé
- 5- 3^{ème} Rapporteur : Représentant du MOD ;
- 6- Membres :
 - i. Chef Services des Affaires Domaniales de la Mairie de Athiémé ;
 - ii. Chef Service Appui aux Initiatives Communales (SAIC) ;
 - iii. Président du Comité de Développement de Quartier (CDQ) ;
 - iv. Président du Comité des Riverains ;
 - v. Le Représentant du bureau d'études chargé du contrôle de la mise en œuvre des mesures issues de l'étude d'impact environnemental et social (EIES), notamment du Plan de Gestion Environnementale et Sociale et du Plans d'Action de Recasement ;
 - vi. Le Représentant du bureau d'études chargé du contrôle technique des travaux.

Le Comité s'appuiera sur l'expertise des ONG d'intermédiation sociale recrutées à cet effet pour l'élaboration du PAR et adressera des comptes rendus et des rapports au MOD. Le Comité Technique peut faire appel à la compétence de toute autre personne ressource en cas de nécessité. Les modalités de fonctionnement du Comité Technique de Réinstallation seront précisées par l'arrêté ministériel, sur proposition de l'UGP du projet.

Ce comité est également chargé de recevoir les contestations et de les régler en première instance. Il veillera également à l'octroi correct des indemnisations qui auront été retenues. La réussite de la mise en œuvre de l'opération de réinstallation requiert la mise en place d'une organisation efficace et efficiente. Il doit avoir une synergie d'action entre les différents intervenants (Unité de Gestion du projet, Maître d'Ouvrage Délégué, Administration, élus locaux et populations affectée). Au regard de l'ampleur des problèmes fonciers qui prévalent dans le site prévu pour l'aménagement de l'UEVP du LTA, un cadre de concertation animé par l'Unité de Gestion Projet en collaborations avec les structures étatiques Concernés sera mis en place.

Ce cadre regroupera fondamentalement le Directeur des Affaires Domaniales, le Directeur des Services Techniques de la Municipalité de Athiémé ainsi que l'ONG, la Préfecture de Lokossa, le MOD recruté pour la mise en œuvre du PAR et le CA de de Athiémé.

En plus de l'implication du CA au cadre de concertation, les compétences et expériences des chefs de village ainsi que d'autres structures comme les CDV pourront être mises à contribution.

Les différents intervenants dans le processus de mise en œuvre du PAR et leur responsabilité sont consignés dans le tableau 40.

Tableau 41 : Dispositifs organisationnels de mise en œuvre du PAR

N°	Acteurs/Organisation	Responsabilités
1	Agence de Développement de l'Enseignement Technique (Maitre d'Ouvrage)	<ul style="list-style-type: none"> - Représente le Gouvernement Béninois dans la mise en œuvre du Projet ; - Mets en place l'unité de Gestion du Projet - Suit les indemnités des PAP ; - Suit et évalue l'exécution du PAR. - Superviser du processus d'élaboration du PAR - Publier - Diffuser du PAR au niveau national - Recruter le consultant chargé de la mise en œuvre du PAR - Suivre la mise en œuvre du PAR - Participer à la gestion des plaintes
	ACISE (MOD)	<ul style="list-style-type: none"> - Participer à la gestion des plaintes - Participer au suivi de la mise en œuvre du PAR
	BAD	<ul style="list-style-type: none"> - Approuver et publier le PAR sur le site de la Banque - Valider le rapport de mise en œuvre du PAR
2	Ministère en charge des Finances	Faciliter le processus de mobilisation les fonds nécessaires aux indemnités des PAP ;
4	Comité Technique de Réinstallation/CNGP/C CGP/CAGP	<ul style="list-style-type: none"> - Appui à la mise en œuvre du mécanisme de gestion des plaintes - Appui au paiement des PAP - Réception et résolution des plaintes - Gestion des cas résiduels - Appui au suivi-évaluation du processus de réinstallation Suivi et traitement des cas résiduels
5	ABE	<ul style="list-style-type: none"> - Valide le rapport EIES accompagné d'une copie du rapport PAR - Facilite la délivrance du CCE - Suivi des activités de la mise œuvre du PAR et des mesures sociales du PGES ;
6	Préfecture de Lokossa	<ul style="list-style-type: none"> - Met en place le Comité Technique de Réinstallation ; - Participe à l'information/sensibilisation des PAP - Participe à la gestion des conflits à l'amiable (en appui au CCGP et CAGP) ; - Participe au suivi de la mise en œuvre du PAR
7	Mairie d'Athiémé	<ul style="list-style-type: none"> - Fixe par arrêté la date butoir de recensement des PAP ; - Participe à l'information/sensibilisation des PAP ; - Constate l'effectivité de la libération des emprises et rend compte au Préfet après règlement des compensations ; - Appui le processus de règlement des conflits à l'amiable ; - Prend les arrêtés de mis en place des Comités de Gestion des Plaintes au niveau de chaque arrondissement concerné et de la Commune - Appui à la mise en œuvre des mesures de compensation contenues dans le PAR - Appui au suivi-évaluation du processus de réinstallation
9	Tribunal	Gestion des conflits en dernier recours
	UGP	<ul style="list-style-type: none"> - Mise en œuvre du PAR - Formation des acteurs sur le mécanisme de gestion des plaintes du projet - Renforcement des acteurs de mise en œuvre sur le processus de réinstallation - Paiement des compensations et indemnités des PAP - Elaboration du rapport de mise en œuvre des PAR ; - Transmission du rapport de mise en œuvre du PAR à la Banque pour approbation - Suivi et traitement des cas résiduels - Suivi-évaluation du processus de réinstallation - Elaboration des rapports trimestriels et annuels du niveau de mise en œuvre des PAR et la gestion des plaintes y afférentes

		<ul style="list-style-type: none"> - Transmissions des rapports d'avancement de la mise en œuvre des PAR à la Banque - Veille à la bonne documentation du processus de réinstallation - Gestion et suivi des plaintes
--	--	--

Source : CREDD BENIN Sarl, 2023

9.3. EVALUATION DE LA CAPACITE INSTITUTIONNELLE ET RENFORCEMENT DE CAPACITE DES ACTEURS DE MISES EN ŒUVRE DU SOUS PROJET

Les besoins en renforcement de capacités constituent une problématique qui doit être traitée avec attention et qui nécessite le déploiement technique des compétences avérées en la matière. Le tableau 42 ci-dessous présente l'analyse des capacités de chaque acteur et les besoins en renforcement y afférents.

Tableau 42 : Analyse des besoins en renforcement de capacités des acteurs clés de la mise en œuvre du PAR

Acteurs	Analyse des capacités	Besoins en renforcement des capacités
MOD (ACISE)	<ul style="list-style-type: none"> - Expérience dans la mise en œuvre des projets de développement sous financement des partenaires techniques et financiers 	<ul style="list-style-type: none"> - Initier des formations en renforcement des capacités sur le cadre légal Béninois en matière de réinstallation ; - Initier des formations en renforcement des capacités sur les Sauvegardes Opérationnelles de la BAD notamment les questions de la réinstallation en lien avec la SO2 ; - Initier des formations sur la conception, mise en œuvre, outils de la mise en œuvre et suivi de la réinstallation, - Initier des formations sur la mise en œuvre du MGP et les questions relatives aux VBG, EAS/ HS et le travail des enfants.
ADET/UGP	<ul style="list-style-type: none"> - Existence de deux (02) spécialistes en sauvegarde environnementale et sociale ; - Existence d'un MGP fonctionnel - Expérience dans la mise en œuvre des de projets similaires 	<ul style="list-style-type: none"> - Initier des formations en renforcement des capacités sur le système de sauvegarde intégré de la BAD ; - Initier des formations sur la conception, mise en œuvre, outils de la mise en œuvre et suivi de la réinstallation, -
Mairie de Athiémé	<ul style="list-style-type: none"> - Existence d'un service qui s'occupe des questions de l'environnement ; - Faible capacité des acteurs dans la mise en œuvre des mesures environnementales et sociales 	<ul style="list-style-type: none"> - Initier des formations en renforcement des capacités sur les questions de la réinstallation en lien avec la SO2 ; - Initier des formations sur la conception, mise en œuvre, outils de la mise en œuvre et suivi de la réinstallation ; - Former les acteurs sur le mécanisme de gestion des plaintes.

Comités de gestion des plaintes	- Existence des comités de gestion des plaintes	<ul style="list-style-type: none"> - Redynamiser les comités de gestion des plaintes - Former les comités sur le mode opératoire du MGP du projet ; - Initier des formations sur les étapes de la mise en œuvre du PAR avec le suivi des PAP après indemnisation et le suivi des cas résiduels.
---------------------------------	---	--

Source : CREDD, juillet 2023

Les sessions de renforcement des capacités seront réalisées par les deux spécialistes en sauvegardes du projet avec l'appui technique de l'ABE qui est la structure chargée du suivi environnemental et social de tous les projets au niveau national. Chaque session aura lieu dans une salle identifiée le moment opportun et située dans la zone du sous projet.

L'Unité de Gestion du projet élaborera un plan de formation en renforcement des capacités sur les questions de la réinstallation en lien avec la SO2 (conception, mise en œuvre, outils de la mise en œuvre, suivi de la réinstallation, gestion des plaintes) et le soumettre pour avis de la Banque. Ces formations impliqueront tous les acteurs de mise en œuvre du projet. En effet, le renforcement des capacités des autres cadres sur les aspects relatifs à la sauvegarde sociale facilitera la tâche au spécialiste des aspects sociaux en ce sens qu'il sera mieux compris lorsqu'ils abordent ces aspects. Des séminaires d'informations sur la vision, les objectifs et les principes clés des exigences environnementale et sociale de la BAD en particulier la SO2 seront organisés dans une autre étape au bénéfice des acteurs locaux notamment des autorités locales et d'autres acteurs de la société civile qui sont impliqués dans la mise en œuvre du projet.

Au-delà de ces dispositions, le spécialiste en sauvegarde sociale de l'Unité de Gestion du Projet (UGP) aura aussi pour mission d'assurer le renforcement de capacités des PAP et des membres du comité local de gestion des plaintes sur les thèmes suivants : management, gestion efficiente des ressources et des différentes plaintes, afin de contribuer au développement de leurs activités.

10. CRITERES D'ADMISSIBILITE ET PRINCIPE DE COMPENSATION

Le principe de compensation définit les procédures qui ont permis d'identifier les ayants droits (Personnes Affectées par le Projet) à travers une période bien définie de recensement selon le critère d'éligibilité, le type de biens et le traitement accordé.

Ainsi, dans le cas du présent sous projet d'aménagement de l'UEVP du LTA de Athiémé, un recensement a été effectué sur une superficie de 651,54 ha prévue pour abriter ladite les aménagements du sous projet. Les biens recensés et les personnes affectées seront indemnisés selon la SO2 de la Banque Africaine de Développement et la législation nationale.

10.1. ELIGIBILITE ET DROITS

En adéquation avec la politique sur la réinstallation involontaire, trois groupes de personnes déplacées devront avoir le droit à une indemnité ou à une assistance de réinstallation pour la perte de terres ou d'autres biens en raison du projet :

- Ceux qui ont des droits légaux formels sur les terres ou autres biens reconnus en vertu des lois du pays concerné. Cette catégorie inclut les personnes qui résident physiquement à l'emplacement du projet et celles qui seront déplacées ou pourraient perdre l'accès ou subir une perte de leurs moyens de subsistance à la suite des activités du projet.
- Ceux qui n'auraient pas de droits légaux formels à la terre ou à d'autres actifs au moment du recensement ou de l'évaluation, mais peuvent prouver qu'ils ont une réclamation qui serait reconnue par les lois coutumières du pays. Cette catégorie comprend les personnes qui ne résideraient pas physiquement à l'emplacement du projet ou des personnes qui ne disposeraient pas d'actifs ou de sources directes de subsistance provenant du site du projet, mais qui ont des liens spirituels ou ancestraux avec la terre et sont reconnus par les collectivités locales comme les héritiers coutumiers.
- Ceux qui n'ont pas de droits légaux ou de réclamation reconnaissables sur les terres qu'ils occupent dans le domaine d'influence du projet, et qui n'appartiennent à aucune des deux catégories décrites ci-dessus, mais qui, par eux-mêmes ou via d'autres témoins, peuvent prouver qu'ils occupaient le domaine d'influence du projet pendant au moins six (06) mois avant une date butoir établie par l'emprunteur ou le client et acceptable pour la Banque. Ces catégories ont droit à une assistance à la réinstallation en lieu et place de l'indemnisation pour la terre afin d'améliorer leur niveau de vie antérieur (indemnité pour perte d'activités de subsistance, de ressources foncières communes⁵, de structures et cultures, etc.).

10.1.1. CRITERES D'ELIGIBILITE DES PAP

La législation béninoise reconnaît la propriété formelle et la propriété coutumière. Toute personne affectée par le projet, qui est propriétaire, légal ou coutumier, et qui a été recensée, est considérée éligible aux indemnités. Par ailleurs, la SO 2 décrit comme suit les critères d'éligibilité à la réinstallation des personnes affectées par un projet :

- les personnes qui ont des droits légaux formels sur la terre ou sur d'autres biens, reconnus par les lois du pays et qui se retrouvent dans le périmètre du projet ;

⁵ Les Ressources foncières communes sont celles qui ont une valeur dans leur intégralité, sont utilisées collectivement et sont détenues soit par le gouvernement, soit par plus d'une personne, de manière partagée ou communale.

- les personnes n'ayant pas de droits légaux formels sur la terre ou sur d'autres biens au moment du recensement, mais qui peuvent prouver leurs droits au regard des lois coutumières du pays.

Dans le cadre du projet, les propriétaires coutumiers englobent deux types de propriété :

:

- la propriété acquise sur la base de droits ancestraux sur la terre (zone non aedificandi);
- la propriété acquise à travers des actes de vente reconnus par la communauté.
- personnes qui, de par leur sexe, du fait d'un handicap physique ou mental ou de facteurs économiques ou sociaux, risquent d'être plus affectées que d'autres par le processus de déplacement et de réinstallation ou, dont la capacité à se prévaloir ou à bénéficier de l'assistance à la réinstallation et des avantages connexes peut se trouver limitée.
- les personnes qui n'ont pas de droits, légaux ou autres, susceptibles d'être reconnus sur les terres qu'elles occupent, et qui ne sont pas incluses dans les deux (02) catégories décrites ci-dessus.

Les personnes appartenant aux deux (02) premières catégories reçoivent une pleine compensation pour la terre, les structures et les biens et avoirs qu'elles perdent.

Les personnes de la 3^{ème} catégorie ont droit à une aide à la réinstallation pour leur permettre d'améliorer leurs conditions de vie (indemnisation pour la perte d'activités génératrices de revenus, de moyens de subsistance, de cultures, etc.), à condition qu'elles aient occupé le site du projet avant la date limite d'éligibilité.

Par ailleurs, selon la SO 2, sont éligibles à la réinstallation, les personnes pour qui le retrait involontaire⁶ de terres⁷, provoque :

- une relocalisation ou une perte d'habitat ;
- une perte de biens ou d'accès à ces biens ; ou
- une perte de sources de revenus ou de moyens d'existence, que les personnes affectées aient ou non à se déplacer sur un autre site.

Dans le cadre de la présente étude, les catégories des PAP suivantes ont été identifiées :

- des PAP ayant perdu un terrain à usage d'habitation ;

⁶ Aux fins de cette politique, « involontaire » signifie les actions pouvant être entreprises sans que les personnes déplacées donnent leur consentement en toute connaissance de cause, ni qu'elles aient la faculté d'exercer un choix.

⁷ « Terres » inclut tout ce qui pousse ou est édifié de manière permanente, tel que des bâtiments ou des cultures.

- des PAP ayant perdu des terres à usage agricoles ;
- des PAP ayant perdu des infrastructures à usage d'habitation et connexes ;
- des PAP ayant perdu des plantes et arbres à valeurs économiques ;
- des PAP ayant perdu des champs et cultures maraîchères ;
- des PAP ayant perdu des patrimoines culturels

10.1.2. DATE BUTOIR

La date butoir constitue la date limite d'admissibilité aux aides, à la compensation et à la réinstallation. En général l'achèvement du recensement représente la date limite d'éligibilité. Il a été donc impératif dans le cadre du PAR de veiller à ce que le public soit suffisamment informé de cette date. Une fois le recensement terminé et la date butoir fixée, il faudra prendre les dispositions avec les autorités locales pour éviter l'afflux de nouvelles personnes dans l'emprise du projet pour des fins de dédommagement.

Dans le cadre de l'élaboration du présent PAR, la date limite d'éligibilité a été fixée au **02 avril 2023** par le Maire dans l'arrêté portant enquête publique relative à la libération des emprises pour l'aménagement de l'UEVP du LTA de Athiémé. Cette date butoir a été choisie après la consultation avec les PAP et les autorités politico-administratives.

Au-delà de cette date, l'occupation et/ou l'exploitation d'une terre ou d'une ressource visée par le projet ne peut plus faire l'objet d'une indemnisation. Il est important que la date limite d'éligibilité et le processus qui permettra de devenir éligible après cette date soient définis dans un texte juridique approprié. Enfin, les modalités d'éligibilité sont rendues publiques et expliquées clairement aux populations affectées par le projet, car les personnes qui s'installeront sans autorisation sur l'emprise, après le **02 Avril 2023** n'auront droit à aucune forme d'aide à la réinstallation et de compensation. Le principe reste le même pour le domaine du LTA.

C'est à cette fin que des séances de sensibilisation ont été organisées par les chefs villages et le chef d'arrondissement de Athiémé avant le lancement des opérations officielles de recensement (Cf PV du lancement en Annexe 1).

10.1.3.RECENSEMENT DES PAP

Les opérations de recensement ont concerné toutes les personnes qui se retrouvent dans l'emprise des travaux qui sont éligibles. On dénombre 78 PAP dont 62 Hommes soit un taux de 79,49 % et 16 femmes soit une proportion de 20,51 %

10.2. PRINCIPES ET TAUX APPLICABLE POUR LA COMPENSATION

Dans le cadre de la mise en œuvre du plan d'action de réinstallation, l'approche d'indemnisation des personnes affectées par le projet s'appuie sur les principes suivants :

- ❖ indemniser les pertes subies au coût de remplacement ;

Les personnes affectées seront indemnisées avant le démarrage des travaux. Les bases de l'indemnisation doivent être négociées avec les personnes affectées au cours de réunion publique sous l'autorité du Maire, du chef d'Arrondissement appuyés par les chefs de quartiers et l'ADET.

Sur la base des critères d'éligibilité et des principes de compensation, les mesures de compensation et d'appui ont été proposées, selon les types de biens affectés et la catégorie des PAP en fonction de leur statut.

Les coûts de compensation des différents biens ont été déterminés à partir des dispositions des textes réglementaires notamment en ce qui concerne le foncier dans les zones constructibles loties. Les autres coûts concernant les biens individuels tels : Maison, boutique, puisard, clôture ont été déterminés à partir de devis estimatif et quantitatif appliqué dans le cadre d'autres projets financés par les partenaires techniques et financier et mise en œuvre en République du Bénin.

10.2.1. ESTIMATION DES PERTES EFFECTIVES ET DE LEUR INDEMNISATION

Pour accompagner toutes les personnes affectées par le sous projet, l'évaluation des biens a été faite suivant la matrice consignée dans le tableau 43.

Tableau 43: Matrice de compensation et d'appui

Type de perte	Catégories de pertes	Méthode d'évaluation	Type de compensation	Statut de la PAP recensée	Mesures de compensation	Mesure d'assistance spécifique	Commentaire
Cultures	Perte de 216 560 m ² de cultures	Le coût de compensation de chaque culture tient compte des caractéristiques agronomiques (type de culture) et des données économiques (prix d'un m ² , prix de vente des productions, main d'œuvre	En espèces	Propriétaires de culture	Compensation en espèces		
Arbres	Perte de 41 080 arbres et plantes à valeurs économiques	Le coût de remplacement de chaque espèce d'arbre tient compte des données recueillies auprès de l'ATDA et des coûts unitaires appliqués dans d'autres PAR des projets et programmes mis en œuvre au Bénin.	En espèces	Propriétaires des arbres	Compensation en espèces au cours de remplacement de l'arbre selon l'âge.	Appui aux 09 PAP vulnérables et 42 PAP économiques	Un reboisement compensatoire sera réalisé conformément aux PGES.
Terre	Perte de 847 ha de terres	Conformément à la loi des finances 2023 (référentiel des prix unitaire de cession sur le domaine privé de	En espèce	Propriétaires des terres	Compensation en espèces		

Type de perte	Catégories de pertes	Méthode d'évaluation	Type de compensation	Statut de la PAP recensée	Mesures de compensation	Mesure d'assistance spécifique	Commentaire
		l'Etat et des collectivités territoriales)					
Patrimoine culturel et divinités affectés	Déplacement de 03 divinités	Le coût d'évaluation a été retenu de façon consensuelle avec les dignitaires lors des enquêtes et en tenant compte des coûts unitaires appliqués dans d'autres PAR des projets et programmes mis en œuvre au Bénin.	En espèce	Dignitaires	Compensation en espèces		
Infrastructures connexes affectées	Perte de 9 infrastructures connexes	Le coût d'évaluation a été retenu sur la base des prix communiqués par les PAP au moment de recensement et en tenant compte des coûts unitaires appliqués dans d'autres PAR des projets et programmes mis en œuvre au Bénin.	En espèce	Propriétaires des infrastructures	Compensation en espèces		

Type de perte	Catégories de pertes	Méthode d'évaluation	Type de compensation	Statut de la PAP recensée	Mesures de compensation	Mesure d'assistance spécifique	Commentaire
Infrastructure à usage commercial	Perte d'une (1) infrastructure à usage commercial	Le coût d'évaluation a été retenu sur la base des prix communiqués par les PAP au moment de recensement et en tenant compte des coûts unitaires appliqués dans d'autres PAR des projets et programmes mis en œuvre au Bénin.	En espèce	Propriétaire	Compensation en espèces		
PAP Économiques	Perte de revenu de 42 PAP	Compensation faite sur la base de revenu journalier moyen sur une période de six (06) mois suivant les recommandations du Cadre Politique de Réinstallation (CPRP) du projet d'appui à l'EFTP (2021)	En espèce	Propriétaires d'activités génératrices de revenu	Compensation en espèces		

Source : CREDD Bénin sarl, 20

10.2.2. FRAIS DE DEPLACEMENT

Les frais de déplacement seront compensés en espèce aux PAP qui perdront leurs résidences. Un forfait de 100 000 F.CFA sera alloué à chaque PAP.

10.2.3. LES FRAIS DE DEMOLITION

Les frais de démolition ne sont pas compris dans le PAR, car ils seront prévus dans le Dossier d'Appel d'Offre (DAO) découlant de l'APD de cette étude.

10.2.4. CONCLUSION D'ENTENTES OU TENTATIVE DE MEDIATION

Des négociations seront entreprises avec chaque PAP et un protocole d'accord sera établi pour chaque personne concernée.

10.3. MESURES DE REINSTALLATION PHYSIQUE

Le plan de réinstallation conformément à la législation béninoise et à la Sauvegarde Opérationnelle (SO 2) de la Banque Africaine de Développement doit permettre de s'assurer que les personnes déplacées :

- soient informées sur leurs options et leurs droits relatifs à la réinstallation,
- soient consultées sur des options de réinstallation techniquement et économiquement réalisables, et assurer qu'ils puissent choisir entre ces options,
- bénéficient d'une compensation rapide et effective au coût de remplacement intégral, pour les biens perdus du fait du projet.

Si un déplacement physique de population doit avoir lieu du fait du projet, le plan de réinstallation doit en outre comprendre des mesures assurant :

1. que les personnes déplacées reçoivent une assistance (telle que des indemnités de déplacement) au cours du déplacement,
2. qu'elles puissent bénéficier ou être compensées pour la perte de maisons d'habitation, ou de terres à usage d'habitation ou agricole au moins équivalents aux avantages acquis et reconnus du site quitté.

Le plan de réinstallation doit également comprendre des mesures pour assurer que les personnes déplacées :

- bénéficient d'un soutien après le déplacement, durant une période de transition, sur la base d'une estimation du temps nécessaire à la restauration de leur niveau de vie,
- bénéficient d'assistance en matière de développement, en plus de la compensation, telle que la préparation des terrains, le crédit, la formation ou des opportunités d'emploi.

10.4. ASSISTANCE ET ACCOMPAGNEMENT DES PAP VULNERABLES

Les personnes ou groupes vulnérables au sein des personnes affectées doivent faire l'objet d'une attention particulière. Elles doivent être payées parmi les premiers durant le processus d'indemnisation et pourraient avoir un appui spécifique du projet pour mettre en place des AGR afin de mieux subvenir à leurs besoins.

L'assistance aux groupes vulnérables pourrait être apportée grâce à l'appui d'ONG spécialisées et disposant des agents compétents et de l'expérience pour une prise en charge efficace des personnes vulnérables basée sur l'approche genre.

10.5. PAIEMENT DES INDEMNITES

Lorsqu'une entente d'indemnisation est conclue, le Comité technique de réinstallation mise en place au niveau de la Commune Athiémé procède au versement des indemnités avec diligence. Toute indemnité devra être versée avant que la personne affectée ne perde possession des biens visés par l'entente ou qu'elle ait à déménager. Pour des mesures de traçabilité et de sécurité, chaque PAP recevra sa compensation par chèque.

Les PAP signeront une décharge reconnaissant avoir été compensées selon l'entente établie.

11. EVALUATION DES PERTES ET DE LEUR COMPENSATION/ INDEMNISATION

L'évaluation des pertes et budget des compensations résultent de l'inventaire des différents biens et la négociation tenue avec les PAP.

11.2. METHODE D'EVALUATION DES PERTES

11.2.1. METHODE D'EVALUATION DES PERTES DE REVENUS

La mise en œuvre des activités entraînera la perturbation/perte temporaire des sources de revenus. À partir du moment où des PAP perdront leurs sources de revenus, il leur faudra du temps pour avoir une nouvelle clientèle, pour s'adapter au nouvel emplacement et au type de concurrence sur le nouveau site. Conformément à la SO 2, chaque PAP bénéficiera d'une compensation pour la perte de revenus à l'issue d'une enquête socio- économique. Cette compensation devra couvrir toute la période transitoire et sera calculée sur la base du revenu journalier sur une période de trois (03) à six (06) mois de la catégorie socioprofessionnelle comme l'indique le tableau 44 ci-dessous.

Tableau 44 : Méthode d'évaluation des pertes de revenus

Activités affectées	Revenus moyens journaliers	Durée d'arrêt des activités (D)	Montant compensation
Grandes activités (propriétaires de boutique, kiosque, baraque de fortune)	R	D	ECHEANCE x (D)
Moyennes activités (propriétaires de hangar, Apatam, étalage)	R	D	ECHEANCE x (D)
Petites activités (artisans)	R	D	ECHEANCE x (D)

Source : CES de la Banque mondiale, 2016 adaptés, 2021

11.2.2. INDEMNISATION POUR LA PERTE DE TERRAINS A USAGE D'HABITATION

En ce qui concerne **les terrains à usage d'habitation (terrains nus et les terrains construits ou en construction)** qui seront perdus par les propriétaires possédant un acte de vente, une attestation de propriétaire ou acte de cession, une indemnisation en **espèce ou en nature** est retenue selon le prix fixé par la loi des finances 2023 (tableau 45). Dans le cadre du présent sous projet, la valeur correspondante aux zones rurales a été appliquée conformément au prix référentiel fixé par la loi de finances pour la gestion 2023.

Tableau 45 : Valeurs foncières par zone sur le site d'implantation du projet

Délimitation	Zone	Prix au m ² non bâti	
		Bail/location	
Centre-ville	Zone 1	1910	40
Zone d'habitation	Zone 2	1275	25
Zone suburbaine	Zone 3	1060	20

Zone rurale	Zone 4	210	5
--------------------	---------------	------------	----------

Source : Loi des finances, Bénin 2023

11.2.3. BAREME DE COMPENSATION POUR PERTE DES BATIMENTS PRIVES

L'évaluation des coûts pour la perte des bâtiments privés diffèrent d'un bien à un autre. Chaque bâtiment privé est évalué en fonction des matériaux de construction (Agglos, tôle, chape ciment, faux plafond contreplaqué, menuiserie bois, persiennes métalliques, peinture) et le type de construction (RDC tôle, RDC dalle, R+1 etc.). Le coût de compensation est défini au mètre carré. Le tableau 46 ci-dessous définit les critères d'évaluation et les coûts de référence.

Tableau 46 : Barème d'estimation des coûts de compensation des biens immobiliers construits

TYPE DE CONSTRUCTION	Matériaux	Coût au m²	Variante brique de terre
RDC Tôle	Agglos, tôle, chape ciment, faux plafond contreplaqué, menuiserie bois, persiennes métalliques, peinture	150.000	120.000
	Idem avec sols carrelé et Naco et grille	175.000	140.000
	Sans crépissage, Sans peinture	-15%, -5%	-15%, -5%
RDC dalle	Agglos avec dalle de béton, Naco et grille antivol, carreaux au sol et toilettes, menuiserie bois et métallique, peinture	225.000	180.000
	Sans crépissage, Sans peinture	-15%, -5%	-15%, -5%
R+1	Agglos avec dalle de béton, Naco et grille antivol, carreaux au sol et toilettes, menuiserie bois et métallique, peinture	250.000	200.000
	Sans crépissage, Sans peinture	-15%, -5%	-15%, -5%
Clôture et portail	Agglos avec portail métallique peint	30.000	24.000
	Sans crépissage, Sans peinture	-15%, -5%	-15%, -5%
	Terrasse carrelée	50.000	
	Terrasse cimentée	30.000	
	Cour intérieure cimentée	15000	
Puits		200.000	
Forage avec bêche à eau		400.000	
Autres	A apprécier		
Abattement pour non achèvement selon un pourcentage fixé par dire d'expert selon le niveau atteint (60% chaînage haut, 40% couverture sans menuiserie, etc.)			

Source : Direction de l'Habitat et de la construction, 2019

11.2.4. BAREME DE COMPENSATION DES DIVINITES. DEITES ET PATRIMOINES CULTURELS

Les barèmes de compensation utilisés sont issus de la collecte des données.

Le tableau 47 présente le barème de compensation pour les biens culturels affectés.

Tableau 47: Barème de compensation pour perte de biens culturels

Type de bien	Caractéristique	Coût unitaire FCFA
Déité	Privée	150 000
Déité	Familiale	250 000
Tombe		520 000
Déité	Communautaire	250 000

Source : données de terrain, CREDD Bénin Sarl, 2023

11.2.5. BAREME DE COMPENSATION POUR PERTE DES PLANTES A VALEUR ECONOMIQUE

Le tableau 48 présente le barème de compensation pour perte de plantes à valeur économique.

Tableau 48: Barème de compensation pour perte de plantes à valeur économique

Noms de la plante	Caractéristiques	Unité	Coût unitaire
Acacia	Jeune	Pieds	4 000
Acacia	Adulte	Pieds	6 000
Bananier	Adulte	Pieds	2 500
Bananier	Jeune	Pieds	1 000
Cailcedrat	Adulte	Pieds	5 000
Cailcedrat	Jeune	Pieds	3 000
Citronnier	Jeune	Pieds	5 000
Citronnier	Adulte	Pieds	10 000
Cocotier	Jeune	Pieds	15 000
Cocotier	Adulte	Pieds	25 000
Palmier à huile	Adulte	Pieds	7 500
Palmier à huile	Jeune	Pieds	5 000
Teck	Adulte	Pieds	5 000
Teck	Jeune	Pieds	3 000
Eucalyptus	Adulte	Pieds	6 000
Eucalyptus	Jeune	Pieds	3 000
Neem	Adulte	Pieds	6 000
Neem	Jeune	Pieds	3 000
Oranger	Adulte	Pieds	15 000
Oranger	Jeune	Pieds	7 000
Moringa	Adulte	Pieds	5 000
Manguier	Adulte	Pieds	15 000
Manguier	Jeune	Pieds	7 000
Gmelina	Adulte	Pieds	3 000

Source : données de terrain, CREDD Bénin Sarl, 2023

11.2.6. BAREME DE COMPENSATION POUR PERTE DE PERIMETRES DE CULTURES

Le tableau 49 présente le barème de compensation pour perte de périmètres de cultures.

Tableau 49: Barème de compensation pour perte de périmètres de cultures

Périmètre de production agricole	Unité	Coût unitaire
Ananas	m ²	1 500
Canne à sucre	m ²	640
Crincrin	m ²	400
Haricot	m ²	500
Maïs	m ²	880
Manioc	m ²	1 200
Moringa	m ²	880
Piment	m ²	1 200
Riz	m ²	500
Sorgho	m ²	500
Tomate	m ²	880

Source : Agence Territoriale pour le Développement Agricole (ATDA) et complété par CREDD BENIN Sarl, mars 2023

11.3. EVALUATION DES PERTES

L'évaluation des pertes est l'étape qui permet de ressortir toutes les catégories des biens et les coûts de compensation de chaque type de biens ainsi que les mesures d'appui spécifiques aux PAP dans le processus d'élaboration de ce plan d'Actions de Réinstallation. Le coût total des compensations est évalué à **2 680 947 264 F CFA (Deux milliards six cent quatre-vingt millions neuf -quatre sept mille deux cent soixante-quatre francs)**. Il comprend :

- Indemnisation pour la perte des terrains à usage d'habitation (indemnisation des propriétaires des terrains à usage d'habitation, indemnisation des propriétaires des bâtiments privés à usage d'habitation, indemnisation des propriétaires des infrastructures connexes aux bâtiments privés à usage d'habitation, indemnisation des infrastructures à usage commercial, coût de déplacement des patrimoines culturels et divinités, indemnisation pour la pertes des plantes et arbres à valeurs économiques d'équipement domestique) ;

11.3.1. INDEMNISATION POUR LA PERTE DES PARCELLES

Le coût total de compensation de ces parcelles est évalué à un milliards cent soixante-dix-huit millions sept cents mille francs (**1 778 700 000 FCFA**). Ce coût est fait en provision de la superficie prévue pour abriter les aménagements de l'UEVP car le recensement n'a pas permis de répertorier tous les présumés propriétaires (tableau (50)).

Tableau 50 : Coût de compensation des parcelles affectées

Biens affectés	Caractéristiques	Nombre de PAP	Superficies	Unité	Coût unitaire	Coût total
Parcelle non construite	Non-loti	46	8470000	m ²	210	1 778 700 000
Total		46	8470000			1 778 700 000

Source : CREDD BENIN Sarl, Juillet 2023

11.3.2. INDEMNISATION POUR LA PERTE DES INFRASTRUCTURES CONNEXES

Au total neuf (09) infrastructures connexes sont affectées par les aménagements envisagés. Le coût total de compensation de ces infrastructures est évalué à **762 000 F.CFA (Sept-cents soixante-deux-mille francs)**.

Le tableau 51 présente le coût de compensation des infrastructures connexes affectées par les travaux.

Tableau 51 : Coût des infrastructures connexes

Biens affectés	Caractéristiques	Nombre	Nombre de PAP	Superficie	Unité	Coût unitaire	Coût total
Apatam	Matériaux précaires	5	5	187	Forfait	30 000	150 000
Forage	Matériaux précaires	1	1	2	Forfait	300 000	300 000
Hangar	Matériaux précaires	3	3	48	m ²	6 500	312 000
Total		9		237			762 000

Source : CREDD BENIN Sarl, Mars 2023

11.3.3. INDEMNISATION POUR LA PERTE DES INFRASTRUCTURES A USAGE COMMERCIAL

Une infrastructure à usage commercial (apatam) est affectée par les aménagements envisagés. Le coût total de compensation de ces infrastructures est évalué à **30 000 F.CFA (Trente-mille francs)**.

Le tableau 52 présente le coût de compensation de cette infrastructure.

Tableau 52 : Coût des infrastructures à usage commercial

Biens affectés	Caractéristiques	Nombre	Nombre de PAP	Superficie	Unité	Coût unitaire	Coût total
Apatam	Matériaux précaires	1	1	6	Forfait	30 000	30 000
Total		1	1	6		30 000	30 000

Source : CREDD BENIN Sarl, Mars 2023

11.3.4. INDEMNISATION POUR LA PERTE DES ARBRES ET PLANTES A VALEURS ECONOMIQUES

Au total **208 322** plantes à valeurs économiques sont affectées par les aménagements de l'UEVP du LTA de Athiémé. Le coût total de compensation de ces arbres et plantes à valeurs économiques est évalué à **251 979 500 F.CFA (Deux-cent cinquante-un millions neuf-cents-soixante-dix-neuf mille cinq-cents francs)**. Le tableau 53 présente le coût de compensation des arbres et plantes à valeurs économiques affectées.

Tableau 53 : Coût de compensation des arbres et plantes à valeur économique

Noms de la plante	Niveau de développement	Nombre de pieds	Nombre de PAP	Diamètre moyenne	Unité	Coût unitaire	Coût total
Acacia	Adulte	6187	9	165	Pieds	6 000	37 122 000
Acacia	Jeune	11283	6	110	Pieds	4 000	45 132 000
Bois blanc	Adulte	1	1	55	Pieds	18 000	18 000
Cactus	Adulte	12	1	15	Pieds	2 000	24 000
Chiwametin	Adulte	100	1	10	Pieds	5 000	500 000
Citronnier	Adulte	3	1	1	Pieds	15 000	45 000
Faux Kapokier	Jeune	15	1	20	Pieds	3 000	45 000
Filao	Jeune	1	1	40	Pieds	6 000	6 000
Kapokier	Adulte	1	1	30	Pieds	25 000	25 000
Kapokier	Jeune	50	1	55	Pieds	15 000	750 000
Klekontin	Jeune	15	1	80	Pieds	3 000	45 000
Lekpatin	Adulte	2000	1	20	Pieds	6 000	12 000 000
Lekpatin	Jeune	770	2	10	Pieds	3 000	2 310 000
Lomba	Adulte	400	1	130	Pieds	6 000	2 400 000
Manguier	Adulte	11	4	95	Pieds	25 000	275 000
Neem	Adulte	100	1	157	Pieds	6 000	600 000
Palmier à huile	Adulte	20011	33	106	Pieds	7 500	150 082 500
Palmier huile	Jeune	120	2	48	Pieds	5 000	600 000
Total		41080	48				251 979 500

Source : CREDD BENIN Sarl, Mars 2023

11.3.5. INDEMNISATION POUR LA PERTE DES PERIMETRES DE CULTURES

Au total **28** périmètres de production agricole sont affectés par les aménagements de l'UEVP du sous projet soit une superficie de 216 560 m². Le coût total de compensation de ces cultures est évalué à **Cent soixante-douze millions cinq-cent-quarante-neuf mille-deux-cent quarante francs (172 549 240 F.CFA)**. Le tableau 54 présente ces cultures.

Tableau 54 : Coût de compensation du périmètre de cultures affectées

Périmètre de production agricole	Durée de l'affectation	Nombre	Nombre de PAP	Superficie	Unité	Coût unitaire	Coût total
Canne sucre	Définitive	5	5	52850	m ²	640	33 824 000
Crinclin	Définitive	2	2	27500	m ²	400	11 000 000

Périmètre de production agricole	Durée de l'affectation	Nombre	Nombre de PAP	Superficie	Unité	Coût unitaire	Coût total
Haricot	Définitive	3	3	14375	m ²	500	7 187 500
Maïs	Définitive	10	10	71073	m ²	880	62 544 240
Manioc	Définitive	5	5	46250	m ²	1 200	55 500 000
Riz	Définitive	2	2	3887	m ²	500	1 943 500
Tomate	Définitive	1	1	625	m ²	880	550 000
Total		28	15	216 560			172 549 240

Source : CREDD BENIN Sarl, Mars 2023

11.3.6. INDEMNISATION POUR LA PERTE DE PATRIMOINE CULTUREL

Dans le cadre du présent sous projet trois (3) divinités se verront déplacer. Le coût de déplacement desdits divinités est évalué à Quatre cent mille francs (400 000 FCFA).

Tableau 55 : Budget des compensations

Types du patrimoine	Nom de l'entité/divinité du patrimoine	Type de perturbation du patrimoine	Nombre du patrimoine	Nombre de PAP	Coût unitaire	Montant total
Familial	Dan	Déplacement	1	1	100 000	100 000
Familial	Agueh	Déplacement	1	1	100 000	100 000
Privé	Tila	Déplacement	1	1	200 000	200 000
Total			3	3		400 000

Source : CREDD BENIN Sarl, Mars 2023

11.4. BUDGET DES COMPENSATIONS

Le montant indicatif total des indemnisations est évalué à **2 680 947 264 F CFA (Deux milliards six cent quatre-vingt millions neuf -quatre sept mille deux cent soixante-quatre francs)**. Le tableau 56 récapitule les valeurs par type de compensation.

Tableau 56 : Budget des compensations

Poste budgétaire		Montant (FCFA)	PAP concernées	Source de financement
Mesures de compensation	Compensation pour la perte des parcelles affectées	1 778 700 000	46	Banque Africaine de Développement (BAD)
	Compensation pour les bâtiments privés à usage d'habitation	0	0	
	Infrastructure à usage commercial	30 000	1	
	Compensation pour la perte des infrastructures connexes	762 000	5	
	Compensation pour le déplacement des divinités	400 000	3	

Poste budgétaire		Montant (FCFA)	PAP concernées	Source de financement
	Compensation pour la perte des arbres et plantes à valeur économiques	251 979 500	48	
	Compensation pour la perte des cultures et périmètres maraîchers	172 549 240	15	
	Appui aux PAP Economiques	26 461 980	16	
	Appui aux PAP vulnérables	3 240 000	9	
	Assistance au déplacement des PAP	0	0	
	Contingence (20 %)	446 824 544		
	TOTAL	2 680 947 264		

Source : CREDD Bénin Sarl, Mars 2023

12. CONSULTATIONS DU PUBLIC TENUES ET PARTICIPATION DES PAP DANS LA MISE EN ŒUVRE DU PROCESSUS

12.2. PARTICIPATION DES PARTIES PRENANTES

Pour impliquer les populations en général et les groupes cibles directement concernés par le projet en particulier, plusieurs consultations du public ont été réalisées.

Outre le caractère public des réunions, les groupes cibles identifiés ont été officiellement invités par l'intermédiaire des chefs d'arrondissements et chefs de village qui se sont activement investis pour la mobilisation du public. Il ressort des différentes consultations du public que les participants et surtout les populations riveraines sont conscientes de la pertinence du projet. Ils ont conscience des intérêts que procureraient un tel projet dans leur Commune. Elles reconnaissent aussi leur rôle dans la réalisation des projets, mais prennent parfois les autorités politico-administratives comme responsables. Quatre (4) séances de consultations publiques ont été réalisées à savoir :

- Une (01) consultation avec les autorités communales à la mairie de Athiémé le 23 mars 2023 (21 participants dont 2 femmes) ;
- une (01) consultation avec la population de Atchannou le 23 mars 2023 (38 participants dont 15 femmes) ;
- une (1) consultation avec la population de Agbobada, arrondissement de Athiémé le 24 mars 2023 (39 participants dont 3 femmes) ;
- une (1) consultation avec la population de Adohoun le 24 mars 2023 (32 participants dont 2 femmes).

Au total les séances ont connu la présence de 130 participants dont 20 femmes.

A l'issue des différentes préoccupations, on peut retenir que tous les participants ont reconnu l'importance du projet et souhaité son démarrage dans un bref délai. Toutefois, les points suivants ont été mis en exergue :

- la nécessité de prendre des dispositions pour éviter les risques d'accidents sur les voies d'accès au site ;
- la nécessité de mettre en place un mécanisme de suivi qui permet de déterminer la superficie de chaque PAP pour éviter les fraudes ;
- les participants à la rencontre ont pris l'engagement de contribuer à la visibilité du lycée ;
- Il est souhaité que l'Etat laisse la population continuer par exploiter leur terre en attendant la mise en œuvre complète de l'UEVP;
- Nous aimerions que l'Etat prenne le dédommagement au sérieux sans nous donner des montants dérisoires de nos terres expropriées.

La synthèse des consultations du public présente les catégories de personnes ayant participé à ces rencontres, les sujets abordés, les questions soulevées par les PAP, les réponses apportées par le consultant. Des suggestions et recommandations ont été faites par des participants. (cf. PV consultation du public en Annexe 2).

Tableau 57 : Synthèse des consultations du public

Arrondissements d'Adohoun/Village de Kpodji			
N°	Intervenants	Questions/Préoccupations	Réponses du Consultant
Mairie d'Athiémé			
1.	Elu communal	Qui est le signataire de l'arrêté portant modalité du recensement des PAP, car à mon entendement ce sont les secrétaires exécutifs qui sont chargés désormais de la gestion foncière au niveau de la commune	La signature de l'arrêté portant modalité des PAP, le Maire étant l'autorité administrative de la commune et signataire de l'arrêté portant attribution du domaine, il est mieux indiqué a signé un tel acte qui est un document administratif qui ne concerne pas les opérations de lotissement et de recasement
2.	Conseiller communal	Comment procéder pour le cas de litige entre deux PAP dans le domaine du projet ?	Le cas de litige entre deux PAP sera géré avec les l'ANDF et l'IGN. Ça ne pourra pas être un handicap majeur pour la construction du Lycée Technique Agricole et de son UEVP
3.	Conseiller communal	Qu'est-ce qui est retenue pour chaque arrondissement en ce qui concerne la modalité des 1000ha consacré à l'UEVP car selon les suspicions c'est à la mairie de dédommager les PAP ? Quelles sont les dispositions prises pour régler les cas d'omission des PAP durant les opérations de parcellisation du domaine par les géomètres ? Et quelles sont les mesures qui seront prises par rapport au phénomène d'inondation et les difficultés d'accès au site du projet ?	Concernant les voies d'accès, elles feront l'objet d'une EIES lorsque les tracées auront été déterminé ; Le dédommagement des PAP du projet de construction du LTA et de son UEVP n'est pas une responsabilité de la mairie de Athiémé mais plutôt du ministère de l'économie et des finances à travers l'ANDF.
4.	Conseiller communal	Quelles seront les dispositions prises pour les cas d'installation frauduleuses après la date butoir ?	Par rapport aux agents enquêteurs qui seront déployés sur le site ainsi que la fiabilité des données recueillies, l'application de collecte utilisée (KOBO-Collecte) limite les marges d'erreurs. Toute personnes installé apres la date butoir n'aura pas droit à une indemnisation
Arrondissement d'Atchannou/Villages Houèglè-Togblo			

5.	Populations riveraines	<p>Comment l'Etat veut qu'on survive en nous expropriant les seules terres que nous disposons avec des dédommagements de montant dérisoire ?</p> <p>Est-ce que la population peut continuer par exploiter leur terre en attendant la mise en œuvre complète de l'UEVP vu que toute la superficie ne sera pas exploitée en une seule année ?</p>	<p>Les opérations pour cause d'utilité publique opérées par l'Etat dans le cadre de la réalisation de certains projets n'ont pas but d'appauvrir la population ou de provoquer des traumatismes au niveau des personnes vulnérables. Il a souligné que les solutions alternatives proposées en termes de dédommagement ou d'indemnisation sur une base consensuelle seront faites de manière à appauvrir les PAP.</p>
Arrondissement d'Athiémé-centre/Village d'Agbobada			
6.	Populations riveraines	<p>Comment l'Etat veut qu'on survive en nous expropriant les seules terres que nous disposons avec des dédommagements de montant dérisoire ?</p> <p>Est-ce que la population peut continuer par exploiter leur terre en attendant la mise en œuvre complète de l'UEVP vu que toute la superficie ne sera pas exploitée en une seule année ?</p>	<p>Le gouvernement n'a pas l'intention d'appauvrir la population. Le droit de chacun sera respecté en application des textes en vigueur. La PAP sera réalisée et mise en œuvre suivant les règles.</p>

Source : Résultats des travaux de terrain, mars 2023

Des différents échanges menés dans le but de garantir une implication effective du public, il a été noté ce qui suit :

- les parties prenantes, telles que les autorités administratives locales, les présidents des associations de développement et les populations riveraines, ont connaissance du projet ;
- le consentement des autorités locales à accompagner le projet durant toute sa mise en œuvre.

Les planches 6 et 7 ci-après présentent les différentes séances et personnes rencontrées dans le cadre de la consultation du public.



Planche 6: Séance de consultation publique dans l'arrondissement d'Athiémé centre quartier Abgbobada

Prise de vues : CREDD-Bénin, Mars 2023



Planche 7: Séance de sensibilisation et d'information des autorités locales de la Commune d'Athiémé

Prise de vues : CREDD-Bénin, Mars 2023

12.3. DIFFUSION DE COMMUNIQUES DE PRESSE SUR LE SOUS PROJET.

En vue de mieux vulgariser le sous-projet auprès des populations locales et susciter son adhésion et son appropriation, l'ADET, en tant que Maître d'Ouvrage et la Commune Athiémé (en tant que bénéficiaire du sous projet et gestionnaire du territoire) sont appelés à diffuser des communiqués de presse. Ces communiqués de presse seront destinés aussi à sensibiliser la population locale pour libérer les emprises des travaux et viendront ainsi en accompagnement de la mise en œuvre du Plan d'Action de Réinstallation (PAR) des Populations Affectées par le Projet.

Des actions de communication ont eu lieu dans le cadre de l'élaboration du présent PAR et ont permis de partager avec la population à travers la prise et la diffusion d'arrêtés municipaux des informations du démarrage du projet, de ces enjeux et de la date buttoir.

12.3.1. PUBLICATION DU PAR

Il sera affiché clairement au niveau des quartiers/villages concernés par les travaux, que le PAR relatif au sous projet d'aménagement de l'UEVP du LTA d'Athiémé est disponible au niveau de la Mairie Athiémé et à l'Arrondissement d'Atchannou et que des registres des doléances sont disponibles en ces points pour que toutes personnes se sentant lésées d'une quelconque manière puisse déposer plainte et réclamation éventuelles. La date limite de réception des doléances à propos du PAR sera affichée clairement et postée sur le site de l'ADET.

13. MESURES ECONOMIQUES DE REINSTALLATION ET PLAN DE RESTAURATION DES MOYENS DE SUBSISTANCE

Dans le cadre de ce sous-projet, étant donné que les terres affectées sont des terres agricoles et du fait qu'aucune infrastructure à usage d'habitation n'est affectée, les PAP ont opté pour une compensation en espèce. De plus il leur sera attribué un accompagnement en fonction de leur statut et du type de bien affecté.

Les différentes mesures économiques de réinstallations se présentent comme suit :

13.2. ACCOMPAGNEMENT DES PAP POUR PERTES D'ACTIVITES ECONOMIQUES

Au total 42 PAP ont perdu des activités génératrices de revenus ou accès aux ressources suite à la mise en œuvre du sous projet d'aménagement de l'UEVP du LTA de Athiémé. Une compensation sur six (06) sur les revenus journaliers leur sera accordée. Le coût total de cette compensation est évalué à **Vingt-six millions quatre-cent soixante-un mille neuf-cent quatre-vingt francs (26 461 980 F.CFA)**. Le tableau 58 présente la liste de cette catégorie des PAP.

Tableau 58: Compensations des PAP pour pertes de revenus dues aux travaux

N°D'ORDRE	CODE	Arrondissement	Village	Sexe	Age	Statut de la PAP	Activité affectée	Revenu moyen journalier (F.CFA)	Appui aux PAP Economique
1	ATH_UEVP001	Atchannou	Togblo	M	63	Représentant	Agriculture	1500	270 000
2	ATH_UEVP002	Atchannou	Togblo	F	62	Parent du propriétaire	Agriculture	10000	1 800 000
3	ATH_UEVP003	Atchannou	Togblo	M	68	Parent du propriétaire	Agriculture	2000	360 000
4	ATH_UEVP004	Atchannou	Togblo	F	35	Parent du propriétaire	Agriculture	2000	360 000
5	ATH_UEVP005	Atchannou	Houéglé	M	25	Propriétaire	Agriculture	4200	756 000
6	ATH_UEVP006	Atchannou	Houéglé	M	30	Représentant	Agriculture	10000	1 800 000
7	ATH_UEVP007	Atchannou	Houéglé	M	35	Propriétaire	Agriculture	4000	720 000
8	ATH_UEVP008	Atchannou	Houéglé	F	33	Héritier	Agriculture	2800	504 000
9	ATH_UEVP009	Atchannou	Houéglé	M	25	Héritier	Agriculture	4500	810 000
10	ATH_UEVP010	Atchannou	Houéglé	M	38	Héritier	Agriculture	2000	360 000
11	ATH_UEVP011	Atchannou	Houéglé	M	53	Locataire	Agriculture	3000	540 000
12	ATH_UEVP012	Atchannou	Togblo	M	30	Héritier	Agriculture	1000	180 000
13	ATH_UEVP013	Atchannou	Houéglé	M	43	Héritier	Agriculture	6700	1 206 000
14	ATH_UEVP014	Atchannou	Houéglé	M	35	Héritier	Agriculture	6700	1 206 000
15	ATH_UEVP015	Athiémé-Centre	Togblo	M	44	Locataire	Agriculture	1000	180 000
16	ATH_UEVP016	Atchannou	Togblo	M	33	Héritier	Agriculture	1165	209 700
17	ATH_UEVP017	Atchannou	Togblo	M	25	Héritier	Agriculture	2800	504 000
18	ATH_UEVP018	Atchannou	Togblo	M	48	Représentant	Commerce de noix	1333	239 940
19	ATH_UEVP019	Atchannou	Houéglé	M	48	Propriétaire	Agriculture	1000	180 000
20	ATH_UEVP020	Atchannou	Houéglé	M	40	Propriétaire	Commerce de noix	1000	180 000
21	ATH_UEVP021	Atchannou	Houéglé	M	37	Représentant	Agriculture	2777	499 860

N°D'ORDRE	CODE	Arrondissement	Village	Sexe	Age	Statut de la PAP	Activité affectée	Revenu moyen journalier (F.CFA)	Appui aux PAP Economique
22	ATH_UEVP022	Atchannou	Houéglé	M	49	Représentant	Agriculture	3166	569 880
23	ATH_UEVP023	Atchannou	Houéglé	M	48	Propriétaire	Agriculture	1000	180 000
24	ATH_UEVP024	Atchannou	Houéglé	F	58	Héritier	Agriculture	1000	180 000
25	ATH_UEVP025	Athiémé-Centre	Houéglé	M	33	Représentant	Agriculture	10000	1 800 000
26	ATH_UEVP026	Athiémé-Centre	Houéglé	M	40	Propriétaire	Agriculture	6505	1 170 900
27	ATH_UEVP027	Atchannou	Houéglé	M	38	Représentant	Vente d'huile de palme	1527	274 860
28	ATH_UEVP028	Athiémé-Centre	Houéglé	M	40	Parent du propriétaire	Commerce de noix	1777	319 860
29	ATH_UEVP029	Atchannou	Houéglé	M	45	Parent du propriétaire	Vente de bois	1000	180 000
30	ATH_UEVP030	Atchannou	Togblo	M	41	Propriétaire	Vente de noix de palme	1945	350 100
31	ATH_UEVP031	Atchannou	Togblo	M	55	Représentant	Vente de noix de palme	1000	180 000
32	ATH_UEVP032	Atchannou	Togblo	M	33	Héritier	Agriculture	1166	209 880
33	ATH_UEVP033	Atchannou	Togblo	M	24	Représentant	Agriculture	1450	261 000
34	ATH_UEVP034	Atchannou	Togblo	M	70	Représentant	Vente de noix de palme	2000	360 000
35	ATH_UEVP035	Atchannou	Togblo	M	55	Représentant	Vente de noix de palme	4000	720 000
36	ATH_UEVP036	Atchannou	Togblo	M	60	Représentant	Agriculture	10000	1 800 000
37	ATH_UEVP037	Atchannou	Togblo	M	50	Héritier	Agriculture	10000	1 800 000
38	ATH_UEVP038	Atchannou	Togblo	M	45	Héritier	Vente de noix de palme	10000	1 800 000
39	ATH_UEVP039	Atchannou	Togblo	M	40	Représentant	Agriculture	5000	900 000

N°D'ORDRE	CODE	Arrondissement	Village	Sexe	Age	Statut de la PAP	Activité affectée	Revenu moyen journalier (F.CFA)	Appui aux PAP Economique
40	ATH_UEVP040	Atchannou	Houéglé	F	30	Propriétaire	Agriculture	1000	180 000
41	ATH_UEVP041	Atchannou	Togblo	M	22	Représentant	Agriculture	1000	180 000
42	ATH_UEVP042	Atchannou	Houéglé	M	20	Représentant	Agriculture	1000	180 000
Appui aux PAP Economiques									26 461 980

Source : CREDD BENIN Sarl, Mars 2023

13.3. APPUI AUX PAP VULNERABLES

Dans la zone du projet, il est recensé 09 PAP vulnérables. En vue de leur apporter une assistance en plus de leur dédommagement. Les PAP vulnérables recevront un montant forfaitaire de 60.000 FCFA. Ce montant est issu de l'enquête sociale menée dans la zone du sous projet. Ce montant va être alloué pendant une période de 6 mois afin de permettre aux PAP vulnérables de retrouver l'équilibre dans leur nouveau lieu de réinstallation. Le tableau 59 présente l'assistance à la réinstallation des PAP vulnérables.

Tableau 59: Appui aux PAP vulnérables

N°D'ORDRE	CODE	Arrondissement	Village	Sexe	Age	Vulnérabilité	Types de vulnérabilité	Nombre de personnes à charge	Appui mensuel aux PAP vulnérables	Appui sur 6 mois
1	ATH_UEVP004	Atchannou	Togblo	F	73	Oui	Personne âgée (+65 ans) non autonome et dépendante du ménage	9	60 000	360 000
2	ATH_UEVP008	Atchannou	Houéglé	F	78	Oui	Personne âgée (+65 ans) non autonome et dépendante du ménage	20	60 000	360 000
3	ATH_UEVP009	Atchannou	Houéglé	M	69	Oui	Personne âgée (+65 ans) non autonome et dépendante du ménage	11	60 000	360 000
4	ATH_UEVP010	Atchannou	Houéglé	M	82	Oui	Personne âgée (+65 ans) non autonome et dépendante du ménage	5	60 000	360 000
5	ATH_UEVP015	Athiémé-Centre	Togblo	M	68	Oui	Personne âgée (+65 ans) non autonome et dépendante du ménage	19	60 000	360 000
6	ATH_UEVP016	Atchannou	Togblo	M	67	Oui	Personne âgée (+65 ans) non autonome et dépendante du ménage	1	60 000	360 000
7	ATH_UEVP017	Atchannou	Togblo	M	80	Oui	Personne âgée (+65 ans) non autonome et dépendante du ménage	9	60 000	360 000
8	ATH_UEVP043	Atchannou	Togblo	M	77	Oui	Personne âgée (+65 ans) non autonome et dépendante du ménage	4	60 000	360 000
9	ATH_UEVP046	Atchannou	Togblo	F	83	Oui	Personne âgée (+65 ans) non autonome et dépendante du ménage	2	60 000	360 000
Coût d'appui aux PAP vulnérables								80	540 000	3 240 000

Source : CREDD BENIN Sarl, Mars 2023

13.4. MESURES DE RENFORCEMENT DE CAPACITES

Des mesures de renforcement techniques sont à prévoir et ont trait au renforcement des capacités en matière de surveillance et de suivi ainsi que le rapportage des activités de surveillance et de suivi environnemental et social.

- **Renforcement de la surveillance, du suivi et de l'évaluation des activités du Programme**

Le programme devra renforcer les capacités techniques de suivi permanent, de supervision, de l'évaluation à mi-parcours et de l'évaluation annuelle.

- **La surveillance de proximité** de la mise en œuvre des mesures environnementales et sociales sera faite par les SSES du programme tandis que la surveillance de l'exécution des travaux de chantier sera confiée à des bureaux de contrôle et de vérification technique.
- **Le suivi de proximité** (suivi interne) sera fait sous la supervision des SSES de l'UGP.
- **Le suivi externe** sera effectué par l'ABE
- **Le renforcement** de capacité des ONG

En plus, le programme devra prévoir des **évaluations à mi-parcours, annuelles et évaluation finale** qui seront confiés à des consultants spécialistes. Le suivi, la supervision et les évaluations devront aussi être budgétisés pour permettre aux différents acteurs de jouer pleinement leurs rôles. Le tableau 60 ci-après indique les effectifs par cibles pour le renforcement de capacité.

Tableau 60 : Effectifs des cibles pour le renforcement de capacité

N° d'ordre	Identification	Nombre
1	Mairie	02
2	DDCVT	02
3	(DDESTFP)	04
4	Comités locaux de gestion des plaintes	04
5	ONG intervenant dans la gestion des plaintes	02
6	MO	02
7	MOD travaux	02
8	Comité technique de réinstallation	04

Source : CREDD Bénin Sarl, 2023

La formation vise à renforcer la capacité des acteurs chargés de l'exécution et du suivi de la mise en œuvre du PAR. Aussi permettra-t-elle de familiariser les acteurs avec les politiques opérationnelles des bailleurs, les mécanismes de contrôle et la réglementation nationale en

matière de la mise en œuvre du PAR. Des Consultants-formateurs qualifiés en réinstallation de populations seront recrutés par l'UGP pour conduire ces formations.

Les thèmes de formation proposées seront centrés autour : (i) mise en œuvre du et du PAR ; (ii) suivi de la mise en œuvre du PAR, (iii) le mécanisme de gestion des plaintes.

Les modules suivants devront être développés lors de ces formations :

❖ **Formation sur la mise en œuvre du PAR**

- connaissance des procédures et outils de surveillance de mise en œuvre du PAR ;
- connaissance des procédures d'élaboration des rapports de mise en œuvre ;
- Identification et gestion de cas de vulnérabilité

❖ **Formation sur le suivi de la mise en œuvre du PAR**

- méthodologie de suivi ;
- indicateurs de suivi/évaluation environnemental et social ;
- respect et application des lois et principe de la réinstallation ;
- effectivité de la prise en compte du genre.

❖ **Formation sur le mécanisme de gestion des plaintes**

- typologie des plaintes ;
- organisation de la gestion des plaintes ;
- mise en place d'un comité de gestion des plaintes et réclamations.

Les besoins en formation varient en fonction des catégories de groupes-cibles. Le tableau 60 ci-dessous présente lesdits besoins en fonction des thèmes et coûts approximatifs.

Tableau 61 : Besoins en formation, thèmes et coûts en fonction du nombre de formation

N°	Identification	Thèmes	Nombre de formation	Coût forfaitaire
1	ONG impliquées dans l'action sociale et déplacement de la population	<i>Formation sur la mise en œuvre du PAR</i>	4	3 000 000
2	Comité technique de réinstallation			
3	DST/ DDCVDD/(DDESTFP) /ADET/MOD	<i>Formation sur le suivi de la mise en œuvre du PAR</i>	2	1 000 000
4	Comité local de réinstallation	<i>Formation sur le suivi de la mise en œuvre des PAR et le mécanisme de gestion des plaintes</i>	4	2 000 000
Total				6 000 000
Imprévis 10 %				600 000
Coût total des formations				6 600 000

Source : CREDD Bénin Sarl, 2023

13.5. TENUE D'UN REGISTRE DE DOLEANCES

Il est prévu la tenue d'un registre des doléances au niveau de la Mairie Athiémé et l'arrondissement concerné par les travaux à mettre en place par le MOD. Ledit registre permettra de recenser les préoccupations des personnes touchées, Ces préoccupations feront l'objet d'appréciation par le Comité Technique de Réinstallation.

13.5.1. PRISE EN COMPTE DU GENRE

D'une manière générale, selon la tradition béninoise, l'ordre social et familial reconnaît l'autorité de l'homme sur la femme. La femme dans les villages est la cheville ouvrière en matière d'entretien familial. Elle a à sa charge un champ personnel dont les productions vivrières sont destinées à l'alimentation de la famille. Elle intervient également dans le champ de son mari dont les récoltes ne sont généralement utilisées qu'en saison hivernale. Dans la Commune de Athiémé qui abrite la construction du Lycée Technique Agricole et l'Aménagement de l'Unité Economique à Vocation Pédagogique, elle jouit d'une liberté relative : celle de choisir son conjoint, d'adhérer à des associations et groupements de femmes qui visent leur épanouissement.

La préoccupation exprimée par les jeunes est relative aux emplois qui seront créés au moment des travaux. Ainsi, la priorité sera accordée à la main d'œuvre locale pour les emplois non qualifiés. Aussi, le projet accordera une assistance spécifique aux femmes dans le cadre de la mise en œuvre du PAR. : Cette assistance se traduira par :

- L'appui pour la compréhension, le remplissage et la signature des documents ;
- L'assistance au cours de la période suivant le paiement, pour que l'indemnité soit mise en sécurité et puisse servir à développer les AGR ; cette assistance leur sera apportée à travers des sensibilisations à l'auto-emploi L'Assistance pendant la période suivant le paiement afin de sécuriser une indemnité, de réduire les risques d'un mauvais usage ou encore de protéger contre le vol.

Des réunions de point d'étapes régulières seront tenues avec les PAP afin de s'assurer de la bonne utilisation des fonds par la production de preuves.

14. MÉCANISME DE GESTION DES PLAINTES

Le mécanisme de gestion des plaintes mise en place par l'ADET sera utilisé pour la gestion des plaintes liées aux activités du présent sous projet.

14.2. MODE D'ACCES AU MECANISME DE GESTION DES PLAINTES

Le mode de dépôt des plaintes sera diversifié par respect du principe d'accessibilité et de mise en contexte. Ainsi, pour le dépôt des plaintes, différents points et canaux de recueil seront utilisés :

- ✓ par auto saisine des différents comités de gestion des plaintes ;
- ✓ par courrier formel transmis ;
- ✓ par courrier électronique transmis ;
- ✓ par appel téléphonique, SMS, WhatsApp ;
- ✓ par envoie de message anonyme selon la sensibilité de la plainte;
- ✓ par contact via le site internet de l'ADET
- ✓ par présentation du/de la plaignant.e,
- ✓ par personne interposée (un.e intermédiaire).

Un plan de communication sur le MGP avec une attention sur les procédures de gestion des plaintes sensibles sera développé afin d'informer toutes les parties prenantes du Projet sur les différents canaux, avec une attention particulière portée à la communication des groupes vulnérables des communautés bénéficiaires, des employé.e.s et travailleur.euse.s associé.e.s au Projet.

14.3. MODE OPERATOIRE DU MECANISME DE GESTION DES PLAINTES NON SENSIBLES

La procédure de gestion des plaintes dans le cadre des actions du Projet fait appel à neuf (9) étapes partant de l'enregistrement de la plainte à son extinction totale et l'archivage du dossier de résolution.

14.3.1. ETAPE 1 : RECEPTION, ENREGISTREMENT DES PLAINTES ET ACCUSE DE RECEPTION. /

RECEPTION ET ENREGISTREMENT DES PLAINTES

Les canaux de réception des plaintes sont diversifiés par respect du principe d'accessibilité et de mise en contexte. Ainsi, les plaintes seront formulées : (i) verbalement par téléphone (fixe ou portable) ; (ii) par numéro vert ; (iii) par écrit : mail, SMS, lettre ; (iv) plateforme informatisée de gestion des plaintes du FP2E ; (v) WhatsApp ; (vi) présentation physique du/de la plaignant (e) ; etc.

Les plaintes verbales doivent être transcrites avant la suite du processus en vue d'assurer une traçabilité (par le secrétariat de l'organe de gestion des plaintes ayant reçu la plainte).

Toute plainte, qu'elle soit verbale ou écrite selon le niveau du traitement, est enregistrée immédiatement dans un registre disponible au niveau des différents organes de gestion des plaintes mis en place. Les adresses et contacts seront indiqués aux communautés lors des

activités de diffusion du MGP. Le registre sera gardé par le Rapporteur des comités mais chaque membre disposera des fiches d'enregistrement des plaintes. Ainsi, la plainte peut être reçue par n'importe quel membre du comité mais doit être signalée à celui qui garde le registre pour son enregistrement formel.

Au-delà de l'enregistrement dans les registres des plaintes écrites ou verbales, les plaintes seront également enregistrées sur la plateforme informatisée de gestion des plaintes.

ACCUSE DE RECEPTION DES PLAINTES

Les membres des instances (CAGP, CCGP et CNGP) ayant reçu la plainte doivent accuser réception et évaluer sa recevabilité. L'accusé de réception est délivré par les membres des organes installés aux niveaux 1 et 2 (CAGP et CCGP) et par les Spécialistes en Développement Social et Genre et Inclusion Sociale du Projet au niveau du CNGP dans un délai de deux (02) jours au maximum pour les plaintes déposées par courrier formel et électronique. Lorsque le/la plaignant.e dépose lui-même la plainte (appel téléphonique, envoi d'un sms, orale par échanges téléphoniques directs), l'accusé de réception lui est remis ou communiqué immédiatement à travers la remise au/à la plaignant.e d'un numéro de référence de la plainte. Lorsque la plainte est émise par une voie anonyme, elle est traitée dans les mêmes délais et diffusée après une proposition de réponse dans la zone de provenance.

14.3.2. ETAPE 2 : EXAMEN DES PLAINTES

EVALUATION DE LA RECEVABILITE DES PLAINTES

La décision sur l'admissibilité sert uniquement à susciter une première évaluation et une réponse initiale. L'instance de règlement en charge de la réponse initiale doit suivre des directives claires concernant les types de problèmes pouvant être traités dans le cadre du MGP.

Les organes de gestion des plaintes (CAGP, CCGP, CNGP), outre l'évaluation de la recevabilité, doivent aussi décider si la plainte doit être renvoyée vers une instance de règlement totalement différente dans un délai de deux (02) jours après la réception.

L'admissibilité est fondée sur les critères suivants :

- ✓ la plainte indique que le Projet ou les activités ont provoqué un impact. Négatif économique, social ou environnemental sur le/la plaignant.e ou peut potentiellement avoir un tel impact ;
- ✓ la plainte précise le type d'impact existant ou potentiel, et la manière dont l'activité du Projet a provoqué ou peut provoquer cet impact ;
- ✓ la réclamation indique que les personnes qui portent plainte sont celles ayant subi l'impact ou encourant un risque ; ou représentent les parties prenantes affectées ou potentiellement affectées;

- ✓ la plainte ne porte pas sur des affaires déjà réglées avec satisfaction du/de la plaignant.e ;
- ✓ la plainte est suffisamment documentée (tout document pertinent sur la date, le lieu, la propriété, l'unité impliquée, les copies de toute lettre ou d'autres documents en appui).

CATEGORISATION DE LA PLAINTTE

Après réception de la plainte, un tri est opéré par les organes de traitement des plaintes pour distinguer les plaintes sensibles et les plaintes non sensibles. Les plaintes sensibles sont les plaintes qui impliquent une violation flagrante du code de conduite, du code de déontologie et de la politique de sauvegarde des enfants et des adultes vulnérables. Les plaintes non sensibles désignent toutes les autres formes de plaintes et ou doléances en rapport avec l'exécution des activités du projet en général et les risques et impacts environnementaux et sociaux potentiels des activités du projet (PMPP, ADET 2021).

L'évaluation de la recevabilité et la catégorisation de la plainte se fait dans un délai de deux (02) jours à partir de la date de réception. Elle est notifiée aux plaignant.e.s par la voie qu'il.elle aura lui.elle-même choisie (courrier, appel, sms, e-mail, etc.).

14.3.3. ETAPE 3 : INVESTIGATION SUR LA VERIFICATION DU BIEN-FONDE DE LA PLAINTTE

A cette étape seront collectées les informations et données de preuves concourant à établir la justesse et l'objectivité de la plainte et à retenir les solutions en réponse aux interrogations ou réclamations du/de la plaignant.e. Bien que les membres des comités au niveau 1, et 2 (CAGP, CCGP) mis en place puissent suffire à résoudre plusieurs plaintes non sensibles, celles qui ne pourront pas être résolues ou qui présenteront un aspect technique complexe peuvent nécessiter un examen plus approfondi par le Comité National de Gestion des Plaintes. Dans ce cas, le Spécialiste en Sauvegardes Sociale/environnementale et en Genre et Inclusion Sociale se chargeront d'une investigation profonde sur le terrain avant une proposition de réponse par le CNGP.

Un délai maximal de cinq (05) jours ouvrables après la classification et l'analyse préliminaire est retenu pour cette étape pour toutes plaintes non sensibles nécessitant des investigations supplémentaires pour sa résolution.

Le but de cette étape est de chercher à comprendre le point de vue du/de la plaignant.e sur la question et ce qui devrait à son sens être fait à ce sujet. L'enquête peut alors se poursuivre par l'analyse des circonstances de la plainte, des entretiens avec les parties impliquées et des concertations avec les parties prenantes pertinentes. Tout au long de cette étape, il est recommandé de rester très attentif au ressenti du/de la plaignant.e.

Un bon processus d'enquêtes dans le cadre de la gestion des plaintes doit veiller à la bonne compétence des participant.e.s aux enquêtes, la transparence dans le processus de résolution des plaintes, la confidentialité dans le traitement et la résolution de certaines plaintes selon le niveau de sensibilité des informations et l'impartialité pour assurer l'équité dans le traitement et la résolution des plaintes.

14.3.4. ETAPE 4 : PROPOSITIONS DE REPONSE OU ELABORATION D'UN PROJET DE REPONSE

Sur la base des résultats des investigations, une réponse est adressée au.à la plaignant.e.

Cette réponse met en évidence la véracité des faits décrits ou au contraire, le rejet de la plainte. Il est notifié à l'intéressé.e par écrit, qu'une suite favorable ne peut être donnée à sa requête que si les faits relatés dans la requête sont fondés et justifiés après les résultats des investigations. Lorsque la plainte est justifiée, l'organe de gestion des plaintes (selon le niveau), notifie au ou à la plaignant.e par écrit, les résultats clés de leurs investigations, les solutions retenues à la suite des investigations, les moyens de mise en œuvre des mesures correctrices, le planning de mise en œuvre et le budget (si applicable). L'action correctrice sera entamée cinq (05) jours ouvrables après l'accusé de réception par le.la plaignant.e, de la note lui notifiant les solutions retenues. Ceci, après l'accord du.de la plaignant.e sur les solutions sont proposées.

De même, lorsque la plainte n'est pas fondée, une notification justifiée et écrite sera adressée au.à la plaignant.e.

14.3.5. ETAPE 5 : REVISION DES REPONSES EN CAS DE NON-RESOLUTION EN PREMIERE INSTANCE

Les mesures retenues par les organes du MGP peuvent ne pas obtenir l'adhésion du.de la plaignant.e. Dans ce cas, il lui est donné la possibilité de solliciter une révision de la résolution du comité de gestion des plaintes. La durée de la période admise pour solliciter une révision des décisions est de cinq (05) jours ouvrables au maximum à compter de la date de réception de la notification de résolution de la plainte par le.la plaignant.e. Dans ce cas, l'organe de gestion dispose de cinq (5) jours ouvrables pour reconsidérer sa décision et proposer des mesures supplémentaires si besoin ou faire un retour à la requête du.de la plaignant.e.

Si le. la plaignant.e est d'accord (accord constaté dans les rapports et le PV de séances), on passe à la mise en oeuvre des réponses proposées. Si le.la plaignant.e conteste la décision de non-recevabilité, rejette l'action directe proposée ou refuse de participer à une procédure plus approfondie d'évaluation et d'engagement des parties prenantes, l'instance de règlement doit clarifier les raisons du refus du.de la plaignant.e, fournir des informations supplémentaires et si possible réviser l'approche proposée. Si un accord n'est toujours pas trouvé, le personnel en charge du MGP doit s'assurer que le.la plaignant.e comprend les autres possibilités de

recours qui peuvent être disponibles, à travers le système administratif ou judiciaire, et doit documenter l'issue des discussions avec le/la plaignant.e en indiquant clairement les options qui ont été offertes et les raisons de leur rejet par le/la plaignant.e.

NB : Pour ce qui est des plaintes anonymes émises, les chefs de village/quartier se chargeront de relayer et de diffuser dans la zone de provenance de la plainte, les informations sur la solution trouvée à la plainte ou la réclamation. Toutes les plaintes émises doivent être traitées dans les délais énoncés et un retour est fait directement ou indirectement au/à la plaignant.e.

14.3.6. ETAPE 6 : MISE EN ŒUVRE DES MESURES CORRECTRICES

La mise en œuvre des mesures préconisées par la résolution du comité de gestion des plaintes ne peut intervenir sans un accord préalable des deux parties surtout du/de la plaignant.e pour éviter toute forme d'insatisfaction. La procédure de mise en œuvre de l'action ou des actions correctrice(s) sera entamée **cinq (05) jours ouvrables**⁸ après l'accusé de réception par le/la plaignant.e, de la lettre lui notifiant les solutions retenues et en retour à la suite à l'accord du/de la plaignant.e consigné dans un PV de consentement. L'organe de gestion des plaintes mettra en place tous les moyens nécessaires à la mise en œuvre des résolutions consenties et jouera sa partition en vue du respect du planning retenu. Un procès-verbal signé par le/la Président.e du comité de gestion des plaintes et le/la plaignant.e, sanctionnera la fin de la mise en œuvre des solutions.

14.3.7. ETAPE 7 : CLOTURE OU EXTINCTION DE LA PLAINTE

La procédure sera clôturée par les instances de l'organe de gestion des plaintes si la médiation est satisfaisante pour les différentes parties, en l'occurrence le/la plaignant.e, et l'entente prouvée par un Procès-verbal signé des deux parties. La clôture du dossier intervient au bout de trois (03) jours ouvrables à compter de la date de mise en œuvre de la réponse attestée pour les instances locales ou intermédiaires et de **cinq (5) jours ouvrables** par l'instance nationale.

L'extinction sera alors documentée par ces différentes instances selon le/les niveaux de traitement impliqués et les informations recueillies seront archivées dans une base de données soft ou dans une base de données hard.

14.3.8. ETAPE 8 : RAPPORTAGE

Toutes les plaintes reçues dans le cadre du MGP du Projet seront enregistrées dans un registre de traitement **cinq (05) jours ouvrables** à compter de la date de mise en œuvre de la résolution, pour les instances locales ou intermédiaires et **sept (07) jours ouvrables** pour l'instance nationale. Cette opération permettra de documenter tout le processus de gestion

⁸ Ce délai est applicable pour tous les niveaux de gestion des plaintes

des plaintes et de tirer les leçons nécessaires à travers une base de données simple et adaptée conçue à cet effet.

La base de données signalera également les problèmes qui reviennent le plus fréquemment et les zones géographiques dont émanent le plus de plaintes. Les informations fournies par la base de données vont aider le Projet à améliorer le mécanisme et à mieux comprendre et traiter les impacts environnementaux et sociaux du Projet et à élaborer des rapports périodiques (mensuelle, trimestrielle et annuelle) qui explicitent les plaintes relatives aux problèmes systémique de mise en œuvre et celles qui sont individuelles.

14.3.9. ETAPE 9 : ARCHIVAGE

Le projet mettra en place un système d'archivage physique et électronique pour le classement des plaintes. L'archivage s'effectuera dans un délai de **six (06) jours ouvrables** à compter de la fin du rapportage. Quelle que soit l'issue, toutes les pièces justificatives des réunions qui auront été nécessaires pour aboutir à la résolution seront consignées dans le dossier de la plainte. Le système d'archivage donnera accès aux informations sur : i) les plaintes reçues ; ii) les solutions proposées et iii) les plaintes non résolues nécessitant des interventions supplémentaires.

Le système d'archivage électronique permettra de recueillir auprès des parties prenantes du projet des informations relatives à la gestion des plaintes. Ce système sera conçu pour recueillir, stocker, traiter, analyser, gérer et présenter tous les types de plaintes, sur tous les sites du Projet et au niveau des instances de coordination du projet.

Les applications qui seront liées à ce système seront des outils qui permettront à l'équipe de l'ADET de créer des requêtes interactives, d'analyser l'information spatiale, de modifier et d'éditer des données à travers de cartes et d'y répondre. C'est une véritable colonne vertébrale du système d'information car il permettra de réunir toutes les dimensions autour d'un même référentiel.

La figure 8 ci-après présente la synthèse des différentes étapes de résolution d'une plainte **non sensible** dans le cadre du présent Projet.

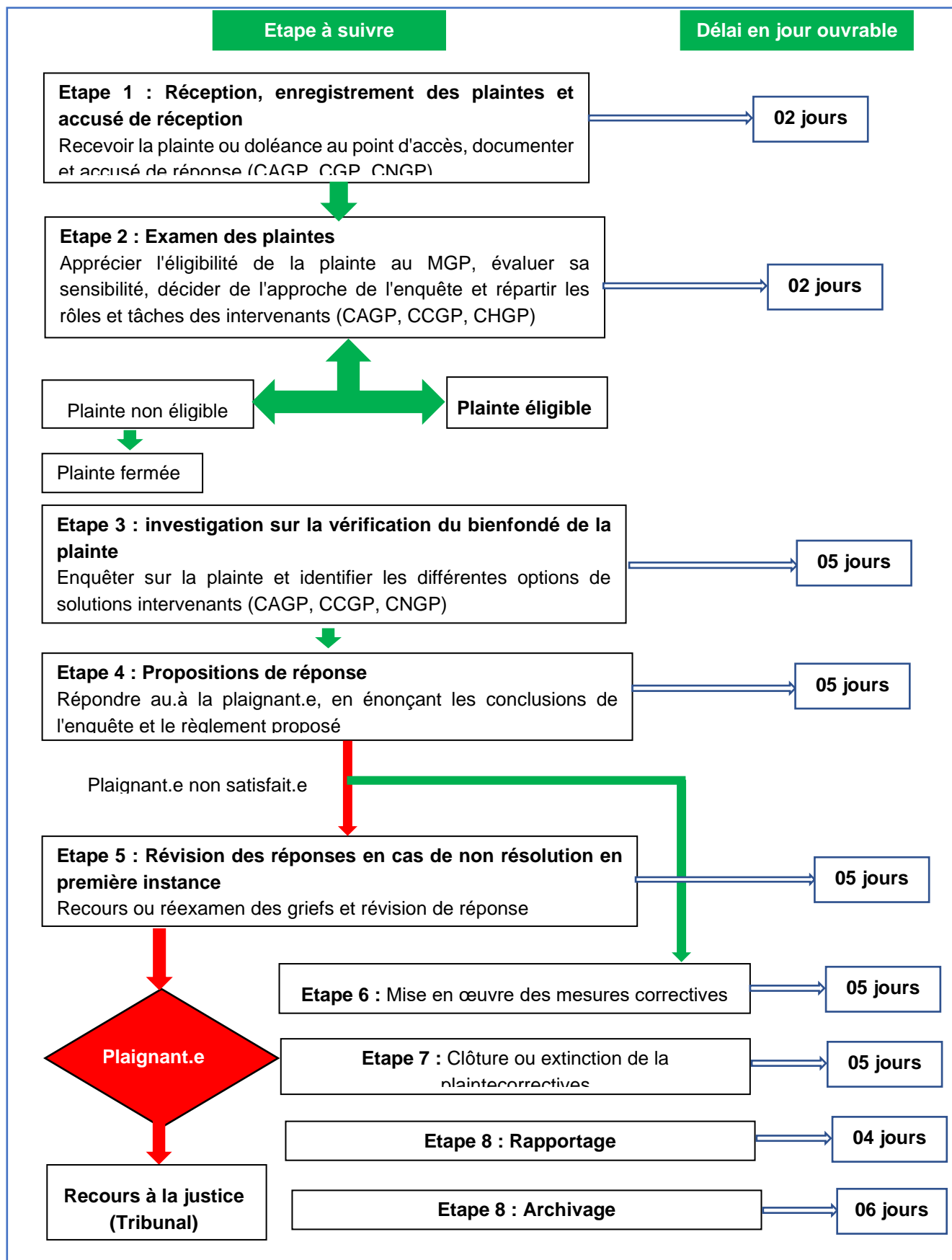


Figure 8: Etapes de gestion des Plaintes non sensibles du Projet FP2E (Source : FP2E, octobre 2022)

14.4. PROCEDURE DE GESTION DES PLAINTES SENSIBLES (VBG/EAS/HS)

En raison des spécificités qu'exige la gestion des plaintes sensibles comme par exemples la confidentialité et la sécurité des survivant.e.s, la procédure de gestion à l'amiable des conflits n'est ni applicable, ni autorisée pour cette catégorie de plaintes liées aux VBG/EAS/HS. A cet effet, des procédures spécifiques sont élaborées. Ainsi, il sera mis en place au niveau communal un comité composé des représentant.e.s des instances plus spécialisées dans la gestion des cas de plaintes sensibles. La composition dudit comité se présente comme suit :

- un.e représentant.e du Centre de Promotion Social (CPS) de la commune;
- un.e représentant.e du Centre de Santé au niveau communal ;
- un.e représentant.e de la Police Républicaine (Police Judiciaire) ;
- point focal de l'Institut National de la Femme (INF) ;
- un.e représentant.e d'une ONG intervenant dans la protection sociale (gestion des VBG/EAS/HS) au niveau local.

Les plaintes sensibles doivent être immédiatement prises en charge par le CPS le plus proche de la zone du.de la plaignant.e. Ces plaintes sont systématiquement transmises au niveau national par le comité de gestion VBG du niveau communal. Un délai maximum de dix (10) jours ouvrables est appliqué pour la proposition de réponse. Les plaignant.e.s concerné.e.s seront informé.e.s des délais supplémentaires. Pour le traitement de ces plaintes, les étapes suivantes seront respectées :

- ✓ Réception et enregistrement d'une plainte VBG/EAS/HS
- ✓ Tri et traitement d'une plainte VBG/EAS/HS
- ✓ Processus de vérification de la plainte VBG/EAS/HS
- ✓ Suivi et proposition de réponse

14.5. DISPOSITIONS ADMINISTRATIVES ET RECOURS A LA JUSTICE POUR LE REGLEMENT DES PLAINTES

Toute personne se sentant lésée par la mise en œuvre des activités du Projet, doit déposer une requête auprès des instances de gestion des plaintes pour la résolution à l'amiable de préférence. Si le litige n'est pas réglé on fait recours à l'UCP du Projet. Cette voie de recours est à encourager et à soutenir très fortement. Mais si le requérant n'est pas toujours satisfait, il peut saisir la justice. Les frais du recours à la justice seront à la charge du.de la plaignant.e (plainte non sensible). Néanmoins ceci demeure une option qui n'est pas recommandée pour le Projet car pouvant constituer une voie de blocage et de retard dans le déroulement des activités prévues. Pendant que certaines personnes directement affectées pourront avoir les

moyens de se pourvoir en justice, d'autres ne pourront pas le faire, faute de moyens. Il est donc préférable de faire tous les efforts pour conduire un processus démocratique, apaisée et satisfaisant pour les personnes directement affectées par le Projet.

Toutes les parties prenantes du Projet ont donc l'intérêt à faciliter la participation au processus de règlement à l'amiable pour limiter le recours aux tribunaux. Tous les efforts doivent avoir pour but de s'assurer que la réalisation d'un Projet public ne crée pas des pauvres et la désolation au sein des populations.

14.6. OPERATIONNALISATION DU MECANISME DE GESTION DES PLAINTES

Le système de gestion des plaintes ne sera utile que si les communautés bénéficiaires, les personnes susceptibles d'être affectées par le projet ou d'en influencer la bonne exécution, en sont informées. Il est donc important de faire comprendre aux communautés qu'elles ont le droit de porter plainte et que toutes les plaintes seront traitées d'une manière juste, efficace et le plus simplement possible. Ceci permettra de garantir l'efficacité du présent MGP. Les séances d'information, sensibilisation et de formation, seront renforcées par :

- la diffusion du MGP au niveau des radios communautaires sans barrières linguistiques (français facile et langues locales des zones concernées) ;
- la réalisation de kakemonos à afficher dans les mairies, les sites d'implantation des infrastructures d'EFTP ;
- l'impression et la ventilation de brochures/prospectus sur le MGP au niveau des localités concernées et sur le site web de l'ADET;
- la production des capsules audio-visuelles pour les plaintes sensibles et pour les plaintes non sensibles ;
- l'utilisation de ces capsules audio-visuelles dans les séances de formation ou renforcement des capacités des comités et lors des séances d'information, sensibilisation des communautés.

- **Renforcement des capacités des acteur.trice.s**

La mise en œuvre du MGP du projet, nécessite la mise en place des organes de gestion des plaintes sensibles et non sensibles. Les travaux de collecte de données lors de l'élaboration du manuel ont révélé que le manque de renforcement des capacités des acteur.trice.s des comités de gestion des plaintes est l'une des principales faiblesses de certains MGP mise en œuvre dans la zone d'intervention du projet.

• Suivi - évaluation du MGP

L'objectif du Suivi et Evaluation du MGP est d'améliorer la performance du projet dans le processus de gestion des plaintes. Il vise également à s'assurer que les informations associées aux plaintes sont utilisées pour apporter les correctifs aux problèmes effectifs ou potentiels rencontrés dans la mise en œuvre des activités du projet. Il permettra de répondre aux questions ci-après :

- tou.te.s les acteur.trice.s de la mise en œuvre du projet sont-il.elle.s au courant des procédures du MGP ?
- combien de plaintes ont été reçues et par qui ?
- quels niveaux ont reçu et géré les plaintes ?
- quel est le profil des plaignant.e.s (répartition par âge, sexe, niveau d'instruction, etc.) ?
- quels sont les objets de plaintes ?
- quand et comment les comités de gestion des plaintes ont-t-ils géré les plaintes ?
- comment les réponses proposées ont-elles été communiquées aux plaignant.e.s ?
- est-ce qu'un plus grand nombre de plaintes émanent d'un certain village en particulier ?
- est-ce que certains types de plaintes reviennent de manière systématique ?
- est-ce qu'il y a des leçons à tirer du mode opérationnel du MGP ?
- est-ce que les solutions sont reproductibles a d'autres contextes ?
- comment faut-il procéder dans le futur pour éviter ce genre de plaintes ?

• Indicateurs de suivi

L'ADET est responsable de la mise en œuvre globale et du suivi du présent MGP. A ce titre, il veillera à l'amélioration du système de réception et de suivi des réclamations et des plaintes. Ainsi, une attention toute particulière sera donnée aux réclamations et plaintes provenant des personnes vulnérables.

14.7. COUT ET BUDGET DE MISE EN ŒUVRE DU MECANISME DE GESTION DE PLAINTES

Le coût de mise en œuvre du mécanisme de gestion du projet PDCESP dans la commune d'Athiémé est estimé à **trente-neuf millions huit cents (39 800 000) francs CFA**. Ce montant couvre la mise en œuvre du MGP du LTA de Athiémé et son UEVP et est budgétisé dans le PAR du LTA. A cet effet le budget global du présent PAR n'intègre plus les coûts liés à la gestion des plaintes du sous projet d'Aménagement de "UEVP de Athiémé. Le tableau 62 présente le budget du MGP du projet PDCESP dans la commune de Athiémé.

NB : Le MGP étant unique pour tout le projet PDCESP certaines activités (ex : fonctionnement du numéro vert, recrutement du réceptionniste, conception des flyers etc.) ne vont pas se répéter au niveau des sous-projets de même nature. Une fois budgétisées au niveau d'un sous projet, ils ne sont plus budgétisées au niveau des autres sous projets.

Tableau 62 : Coût estimatif du mécanisme de gestion des plaintes dans la commune de Athiémé

N°	Actions	Périodes/Echéances	Structures responsables	Acteur.trice.s impliqué.e.s	Statuts	Coûts (FCFA)
Etape 1 : élaboration et mise en œuvre du Mécanisme de Gestion des Plaintes						
1.	Elaboration du document opérationnel du mécanisme de gestion des plaintes	Phase préparatoire du projet	ADET	Parties prenantes au niveau institutionnel/Mairie et populations	Réalisé	-
2.	Installation et renforcement des capacités des membres des comités sur leurs rôles dans la gestion des plaintes	Phase préparatoire du projet	ADET	Parties prenantes au niveau institutionnel/Mairie et populations	Réalisé	-
3.	Vulgarisation du MGP à l'endroit des communautés locales et des PAP (à travers les communiqués radio, les séances d'informations ; les flyers, les affiches, crieurs publics)	Continue	ADET	Responsables Communication ADET	A réaliser	500 000
4.	Acquisition et mise en place du matériel et fourniture (registre, fiche d'enregistrement des plaintes (Papier RAME, cartable stylo, portable Android, etc.) nécessaires au fonctionnement du mécanisme de gestion de plaintes.	Phase préparatoire du projet	ADET	Parties prenantes au niveau institutionnel/Mairie et populations	A réaliser	1 000 000
5.	Fonctionnement du numéro vert pour la réception des plaintes téléphonique (Frais de dossier, redevance, caution réseaux GSM, prise en charge des appels)	A la mise en œuvre du projet	ADET	Reseaux GSM/ARCEP	A réaliser	
6.	Recrutement d'un consultant pour la conception et mise en place de la plateforme informatisée de	A la mise en œuvre du projet	ADET	BAD	A réaliser	5 500 000

N°	Actions	Périodes/Echéances	Structures responsables	Acteur.trice.s impliqué.e.s	Statuts	Coûts (FCFA)
	gestion des plaintes (Y compris la validation et la formation des utilisateurs)					
7.	Recrutement d'un.e consultant.e pour la conception et la production des outils de communication et de sensibilisation (flyers, affiches, capsules audiovisuelles) sur les plaintes sensibles et les plaintes non sensibles	A la mise en œuvre du projet	ADET	BAD	A réaliser	5 000 000
8.	Appui au fonctionnement des comités de gestion des plaintes pendant toute la durée du projet (déplacement, communication, forfait internet)	Continue sur toute la durée du projet	ADET	Parties prenantes au niveau institutionnel/Mairie et populations	A réaliser	7 800 000
9.	Recrutement d'un.e réceptionniste pour la gestion des appels et l'archivage des plaintes	A la mise en œuvre du projet	ADET	BAD	A réaliser	8 500 000
10.	Prise en charge des cas de VBG/EAS/HS (déplacement, prise en charge sanitaire, psychosociale et juridique)	Continue	ADET	Parties prenantes au niveau institutionnel/Mairie et populations	A réaliser	1 000 000
	Sous-total 1					32 300 000
Etape 2 : Suivi et évaluation du Mécanisme de Gestion des Plaintes						
31.	Organisation des réunions trimestrielles de suivi des comités de gestion des plaintes sur le fonctionnement du MGP	Trimestriel	ADET	Parties prenantes au niveau institutionnel/Mairie et populations	A réaliser	7 500 000
	Sous -total 2					7 500 000
	Total global estimatif					39 800 000

SOURCE : CREDD BENIN SARL, 2023

15. ECHEANCIER DE MISE EN ŒUVRE DU PAR/ CALENDRIER D'EXECUTION DES PAIEMENTS ET DE LA REINSTALLATION PHYSIQUE

L'établissement du planning de mise en œuvre du PAR est fait en tenant compte des différentes étapes de la réinstallation qui comprennent les activités préliminaires, les négociations et communications avec les PAP, le paiement des compensations, et le suivi-évaluation de la mise en œuvre du PAR. Le tableau 63 présente le calendrier d'exécution du PAR s'étend sur 30 semaines.

Tableau 63 : Calendrier d'exécution du PAR

Activités	Période d'exécution																													
	Semaines																													
	1	2	3	4	5	6	7	8	9	10	11	12	13	14	15	16	17	18	19	20	21	22	23	24	25	26	27	28	29	30
AVANT LE DEMARRAGE DES TRAVAUX																														
Activités préliminaires																														
Mise en place du CTR/CLR																														
Renforcement des capacités du CTR/CLR																														
Renforcement de capacité des autres acteurs (Mairie/ DESTFP/DDCVT/ADET/MOD)																														
Négociation et Communication avec PAP																														
Estimation et négociation des indemnités																														
Notification des droits PAP et publication de la liste définitive et des modalités de compensation																														
Établissement des dossiers PAP et Fiches de compensation Individuelles																														
Identification (avec les PAP) des banques ou SFD																														
Signature des protocoles d'accord et fiches d'indemnisation																														
Identification (avec les PAP) des banques ou SFD																														
Actualisation du PAR																														
Paiement des compensations																														
Formalités administratives																														
Versement des indemnités																														
Compensation suite aux réclamations																														
Élaboration de rapports financiers																														
Suivi et évaluation de la mise en œuvre des PAR																														
Suivi de la mise en place du CTR/CLR																														
Suivi de l'évaluation des indemnisations																														
Suivi des négociations avec les PAP																														
Suivi de la signature des protocoles d'accord																														
Suivi du paiement des indemnisations																														
Suivi de la gestion des plaintes																														

A LA FIN DES TRAVAUX																												
Évaluation externe de l'opération																												

Source : CREDD Bénin Sarl, mars 2023

16. SUIVI ET ÉVALUATION DE LA MISE EN ŒUVRE DU PAR

Le but principal du processus de Suivi et Evaluation est de s'assurer que les principaux objectifs du Plan d'Action de Réinstallation sont atteints. Dans cette optique, le processus devra prouver qu'effectivement les PAP ont reçu des compensations justes et équitables, qu'elles ont été compensées avant de libérer ou que leurs biens soient démolis ou perdus, et que leur niveau de vie est au moins équivalent sinon meilleur que celui d'avant le projet.

Le processus de Suivi et Evaluation vise également à la détection à temps de toute situation problématique, qu'elle ait échappée au projet au moment de la planification ou qu'elle soit survenue du fait de changements dans les conditions locales, afin que cette situation soit rectifiée en conséquence, pour la suite de la mise en œuvre du PAR.

Il importe que les activités de suivi et d'évaluation du PAR soient convenablement financées, entreprises par des spécialistes qualifiés et intégrées au processus global de gestion du projet. Pour cela, un organisme sous-traitant de contrôle, d'audit et d'évaluation externe doit être désigné par le promoteur du projet. Il s'agit d'un consultant qui aura entre autres à charge : le suivi de la mise en place du CTR/CLR, la vérification des paiements des indemnités, le suivi de la gestion des plaintes. Le Suivi et Evaluation de ce présent PAR s'articule autour de trois (3) axes dont :

- un premier portant sur la surveillance effectuée par le MOD et l'Agence de Cadre de Vie ;
- un deuxième portant sur le suivi interne de l'exécution du PAR. Il sera mené par l'UGP, et
- un troisième portant sur l'évaluation qui est un suivi externe de l'exécution du PAR et qui sera effectué par un Consultant externe. L'évaluation du plan de réinstallation peut être menée une fois que les activités d'indemnisation et de réinstallation sont achevées. L'objectif de l'évaluation est d'établir que toutes les PAP sont correctement réinstallées et que leurs moyens de subsistances sont restaurés.

La surveillance dont les objectifs sont, entre autres de veiller à ce que la mise en œuvre se déroule en conformité avec le document validé.

La surveillance consiste à s'assurer que le promoteur respecte ses engagements et ses obligations de prise en compte du social et d'application des mesures d'atténuation des impacts négatifs requises pendant toute la durée du projet.

Le Suivi interne est conçu pour :

- s'assurer que l'ensemble des informations collectées sont gérées par la mise en place d'un système de gestion de l'information conforme aux modèles et aux exigences de suivi-évaluation;

- s'assurer en permanence que le planning des activités et du budget est exécuté en cohérence avec les prévisions ;
- vérifier en permanence la réalisation qualitative et quantitative des résultats attendus et atteints dans les délais prescrits ;
- détecter tout facteur et évolution imprévus de nature à influencer la planification du PAR, l'identification des mesures, d'en affecter négativement l'efficacité ou de constituer des opportunités à exploiter ;
- identifier et recommander les mesures d'éradication et d'atténuation appropriées, aux instances responsables concernées, dans le cadre de procédures ordinaires ou exceptionnelles de programmation, dans les meilleurs délais ;
- coordonner le suivi-évaluation du PAR avec les activités d'évaluation de la Banque Africaine de Développement.

Le suivi interne de la mise en œuvre du PAR sera assuré par l'UGP ou le MOD de concert avec les organes de mise en œuvre du PAR créés et mis en place par le Maire et le Préfet sous la demande du MOD et de l'UGP. Le suivi externe de la mise en œuvre du PAR, sera effectué par un consultant indépendant engagé par l'ADET.

La BAD effectuera des vérifications afin de s'assurer que les compensations ont été payées selon la procédure et les barèmes définis dans le PAR et que tout le processus se déroule conformément à ses exigences contenues dans l'accord de financement.

Les résultats attendus de ce Suivi interne sont :

- des indicateurs et jalons (incluant des objectifs et dates butoirs spécifiques) sont identifiés pour suivre l'état d'avancement des activités principales du Consultant chargé de la mise en œuvre du PAR,
- un système de gestion de l'information intégrant toutes les données collectées sur les PAP, et compatible avec ceux développés par l'unité de gestion du projet et la Banque (ODDO BHF), est mis en place et est fonctionnel,
- des indicateurs et des objectifs de performance sont identifiés pour évaluer les résultats des principales activités du Consultant chargé de la mise en œuvre du PAR.

Enfin, l'Évaluation ou le Suivi externe vise à :

- établir et interpréter le profil socioéconomique de base des populations affectées. Les données des enquêtes de base peuvent servir à dresser cette situation de référence.
- suivre dans le temps les indicateurs du profil socioéconomique des PAP et en apprécier et comprendre l'évolution,

- établir, en fin de projet, un nouveau profil socioéconomique des PAP qui sera comparé à la situation de référence pour juger et évaluer les impacts du PAR sur les plans social et économique.

Les mesures de suivi concernent à la fois la mise en œuvre même du PAR et ses résultats.

Le suivi de la mise en œuvre vérifie que les actions inscrites aux programmes de travail de l'Unité de gestion du projet, d'une part, et du Consultant chargé de la mise en œuvre du PAR, d'autre part, sont exécutées dans les délais et que les coûts des programmes de travail sont conformes aux budgets. Quant au suivi des résultats, il veille à l'atteinte des objectifs tant intermédiaires (chaque PAP a un dossier complet, chaque PAP dispose des pièces administratives exigibles pour la procédure de compensation) que finaux (toutes les PAP ont été compensées conformément au PAR, toutes les PAP sont réinstallées, conformément aux prévisions du PAR).

Les PAP constitueront une composante importante du processus de Suivi et Evaluation du PAR. Elles participeront au Suivi interne en fournissant les données sur leurs activités. En outre, les membres des Comités de Pilotage participeront aux réunions de programmation et au suivi et à l'évaluation des activités du PAR. Les PAP aura aussi la possibilité d'interpeller leurs représentants en cas des griefs contre la qualité du travail ou contre les entrepreneurs et autres opérateurs intervenant dans la mise en œuvre du PAR.

Le Consultant chargé de la mise en œuvre du PAR fournira des rapports de suivi interne tous les quinze (15) jours au commencement de ses prestations jusqu'à la réinstallation de toutes les PAP. A partir de cette date, les rapports de suivi interne seront fournis sur une base mensuelle. Dans le cas des ONG chargées de la réalisation des mesures de réinstallation, les rapports de suivi interne seront produits tous les quinze (15) jours au cours de leur mandat.

Les rapports d'évaluation (suivi externe) seront fournis après chaque enquête ménage ou autre activité réalisée pour collecter les données relatives aux indicateurs retenus. Le tableau 64 ci-après expose les principaux indicateurs de suivi de la mise en œuvre du PAR qui doivent être inclus dans le programme de suivi du Consultant en charge de la mise en œuvre du PAR.

Tableau 64 : Mesures de suivi interne du PAR

Composante	Suivi	Calendrier	Indicateurs	Acteurs responsables
Évaluation de la mise en place des moyens pour la mise en œuvre du PAR				
Mise en place des moyens nécessaires pour la mise en œuvre du PAR	Vérifier que les structures de mise en œuvre du PAR sont effectives et qu'elles disposent des ressources humaines qualifiées nécessaires pour la réalisation des activités.	Avant le démarrage des négociations avec les PAP	- Signature de l'Arrêté du Préfet de Lokossa portant création, attributions, organisation et fonctionnement du Comité Technique de Réinstallation. - Nombre de session de renforcement des capacités des membres du CTR.	UGP
Mise en place du mécanisme de traitement des plaintes	Vérifier la mise en place effective des différents niveaux de traitement des plaintes/litiges.	Avant le démarrage des négociations avec les PAP	Les mécanismes de gestion des plaintes sont vulgarisés.	MOD; Consultant; ONG
Mesure de l'exécution des différentes activités du PAR				
Établissement et signature d'accords individuels avec les PAP (actes d'engagement)	Vérifier que les documents d'accords individuels ont été produits et signés par les deux parties	Avant le déplacement	- Le modèle d'acte d'engagement est produit. - Nombre de PAP ayant signé un accord individuel (et pourcentage par rapport au nombre total de PAP bénéficiaires d'une aide à la réhabilitation économique).	CTR; Consultant
Traitement des plaintes	Vérifier que le mécanisme d'expression, d'enregistrement et de traitement des plaintes est fonctionnel et efficient.	Avant et en cours du déplacement	- Nombre de plaintes exprimées et enregistrées par type. - Nombre de plaintes traitées avec succès par le Chef de village. - Nombre de plaintes traitées avec succès au niveau du Comité local de règlement des litiges. - Nombre de plaintes traitées avec succès au niveau du Comité Technique de Réinstallation. - Nombre de plaintes enregistrées au niveau des Tribunaux.	UGP; Banque Africaine de Développement
Paiement des compensations aux PAP	Vérifier que les compensations des PAP ont été payées et que les conditionnalités de paiement sont respectées.	Avant et en cours de la compensation	- Nombre de PAP ayant perçu leur compensation (avant déplacement). - Nombre de PAP ayant perçu leur compensation (après déplacement).	ABE; Banque; la Mairie de Athiémé

Composante	Suivi	Calendrier	Indicateurs	Acteurs responsables
Accompagnement des personnes vulnérables	Vérifier que les mesures prévues pour les personnes vulnérables ont été appliquées.	Avant, en cours et après le déplacement	- Nombre de PAP ayant bénéficié d'une assistance lors de la procédure d'indemnisation. - Nombre de PAP ayant bénéficié d'une assistance durant le déplacement.	ABE; Banque; la Mairie de Athiémé
Mesure de l'impact des activités de réinstallation et du niveau d'atteinte des objectifs du PAR				
Réhabilitation économique : restauration (ou amélioration) du niveau de vie des ménages réinstallés	Vérifier que la réinstallation a bien conduit à l'amélioration du niveau de vie des PAP (vérification par catégorie socioprofessionnelle).	Après le déplacement	- Nombre de PAP dont les conditions de vie se sont améliorées et niveau d'amélioration. - Nombre de PAP dont le revenu mensuel a augmenté et dont le niveau de vie s'est amélioré après la réinstallation par rapport à leur situation avant réinstallation.	UGP; Banque
Restauration (Amélioration) du niveau de vie et des revenus des personnes vulnérables	Vérifier que les mesures mises en œuvre au profit des personnes vulnérables ont bien conduit à l'amélioration de leur situation.	Après le déplacement	- Nombre de personnes vulnérables dont le revenu mensuel et le niveau de vie se sont améliorés après la réinstallation.	UGP; Banque
	Vérifier que les personnes vulnérables sont satisfaites de leur situation après la réinstallation.	Après le déplacement	- Nombre de personnes vulnérables satisfaites de leur situation après la réinstallation.	UGP; Banque

Source : CREDD Bénin Sarl, mars 2023

Il importe que les activités du suivi et évaluation du PAR soient convenablement mises en œuvre par des spécialistes qualifiés et intégrées au processus global de gestion du projet. Pour cela, un organisme sous-traitant de contrôle, d'audit et d'évaluation externe (Consultant) sera désigné et aura entre autres à charge le suivi de la mise en place du CTR/CLR, la vérification des paiements des indemnisations et le suivi de la gestion des plaintes. Le Suivi et Evaluation de ce présent PAR s'articulera autour de trois axes dont :

- un premier portant sur la surveillance effectuée par le MOD et l'ADET ;
- un deuxième portant sur le suivi interne de l'exécution du PAR. Il sera mené par l'UGP et
- un troisième portant sur l'évaluation qui est un suivi externe de l'exécution du PAR et qui sera effectué par un consultant externe. L'évaluation du plan de réinstallation peut être menée une fois que les activités d'indemnisation et de réinstallation sont achevées. L'objectif de l'évaluation est d'établir que toutes les PAP soient correctement réinstallées et que leurs moyens de subsistance sont restaurés.

16.2. DIFFUSION DES RAPPORTS PERIODIQUES ET D'AUDIT D'ACHEVEMENT

Après approbation, en Conseil des Ministres par le Gouvernement du Bénin et à la Banque, le résumé du présent du PAR sera publié au journal officiel du Bénin qui constitue une archive nationale et une certification par et pour les parties prenantes. Il apparaîtra aussi dans le site web de la Banque. L'Unité de gestion de projet publiera le document sur son site web. Ensuite, le consultant pour la mise en œuvre du PAR sous la supervision de l'UGP procédera à la préparation des activités de diffusion du PAR. Les activités de diffusion du PAR qui resteront à réaliser au cours de sa mise en œuvre sont les suivantes :

- vérification de la vulnérabilité de chaque PAP en fonction de critères prédéterminés et grâce à une enquête complémentaire à réaliser auprès de l'ensemble des PAP, afin de mieux cerner les besoins d'assistance. Addendum technique au PAR Final à produire par le Consultant de mise en œuvre du PAR au terme de cette activité pour affichage sur le site de l'UGP ;
- définition du programme détaillé de mise en œuvre et de suivi des mesures relatives à la compensation et à la restauration des moyens de subsistance, la réhabilitation économique et le renforcement des capacités des PAP. Addendum technique au PAR final à produire par les ONG chargées de la mise en œuvre des mesures de compensation au terme de l'approfondissement de ces mesures en relation avec les PAP pour affichage sur le site de l'UGP ;

- définition du programme détaillé de suivi, avec personnel et logistique nécessaires, à mettre en œuvre par l'Unité de Gestion du Projet pour évaluer les résultats des mesures de restauration. Addendum technique au PAR Final à produire par le Consultant de mise en œuvre du PAR au terme de cette activité pour affichage sur le site de l'UGP.

17. BUDGET ESTIMATIF DU PAR ET SOURCES DE FINANCEMENT

Le budget de la mise en œuvre du PAR est évalué à **2 704 947 264 F.CFA (Deux milliards sept cent quatre millions neuf cents quarante-sept mille deux cent soixante-quatre francs)**. Le budget n'intègre pas les frais relatifs aux paiements d'éventuels dégâts causés au tiers lors des travaux. Il revient à l'entreprise qui aurait occasionné ces dégâts de les réparer.

Concernant la diffusion du PAR, il s'agit de faire deux séances informatives à l'endroit des PAP afin de les informer sur le contenu du PAR et sur les mesures du programme d'accompagnement mises en place et le renforcement des capacités des personnes vulnérables en vue d'une gestion durable de leurs activités.

Les coûts des compensations pour les pertes directes sur les biens et les activités des PAP intégrant les indemnités décrites dans la matrice des compensations sont ci-dessous présentés (tableau 65). Ces compensations sont évaluées.

Tableau 65 : Synthèse du budget de mise en œuvre du PAR

Poste budgétaire		Montant (FCFA)	PAP concernées	Source de financement
Mesures de compensation	Compensation pour la perte des parcelles affectées	1 778 700 000	46	Banque Africaine de Développement (BAD)
	Compensation pour les bâtiments privés à usage d'habitation	0	0	
	Infrastructure à usage commercial	30 000	1	
	Compensation pour la perte des infrastructures connexes	762 000	6	
	Compensation pour le déplacement des divinités	400 000	3	
	Compensation pour la perte des arbres et plantes à valeur économiques	251 979 500	48	
	Compensation pour la perte des cultures et périmètres maraîchers	172 549 240	15	
	Appui aux PAP Economiques	26 461 980	42	
	Appui aux PAP vulnérables	3 240 000	9	
	Contingence (20 %)	446 824 544		
TOTAL	2 680 947 264			
Consultant/ONG Sociale	24 000 000			Banque Africaine de Développement (BAD)
Renforcement de capacité des acteurs	Prise en compte sur le PAR du LTA de Athiémé			
Assistance pour la mise en œuvre du PAR	Prise en compte sur le PAR du LTA de Athiémé			
Diffusion du PAR	Prise en compte sur le PAR du LTA de Athiémé			

Poste budgétaire	Montant (FCFA)	PAP concernées	Source de financement
Suivi-évaluation	Prise en compte sur le PAR du LTA de Athiémé		
Suivi Externe	Prise en compte sur le PAR du LTA de Athiémé		
Total 2	24 000 000		
Total 1+2	2 704 947 264		

Source : CREDD Bénin Sarl, mars 2023

18. CONCLUSION

Dans le cadre de la réalisation du présent PAR, 48 PAP ont été recensées dans le domaine prévu pour accueillir les aménagements des UEVP du Lycée Technique Agricole de Athiémé. Ainsi, avant la mise en œuvre effective des travaux du sous projet, il faudra mettre en œuvre les dispositions du présent PAR avec l'implication de ces différentes parties prenantes. Le respect scrupuleux des étapes de mise en œuvre avec des acteurs clés concernés s'avère nécessaire.

Des données, il ressort que les travaux d'aménagement des UEVP du LTA de Athiémé impacteront les villages de Togblo, Houèglé et Alloukoui arrondissement de Atchannou, Communes de Athiémé, Département de Mono.

Les données collectées ont permis de recenser 48 PAP qui ont des biens, et mènent des activités dans l'emprise du sous projet. Ces PAP sont composée de 06 femmes et 42 hommes et ont à charge 694 personnes.

En termes de biens affectés, il est recensé **41 080** arbres à valeur économique, 216 560 m² de périmètres de cultures, neuf (9) infrastructures connexes d'habitation. Par rapport au patrimoine culturel, trois (03) biens culturels sont situés dans l'emprise du sous projet. Ces biens culturels sont composés de deux (02) divinités familiales et une (01) privée.

Le budget global de la mise en œuvre du PAR (paiement des compensations, mise en œuvre et le suivi de la mise en œuvre du PAR) est évalué à **2 704 947 264 F.CFA (Deux milliards sept cent quatre millions neuf cents quarante-sept mille deux cent soixante-quatre francs).**

BIBLIOGRAPHIE

- **Agence Béninoise pour l'Environnement, 2017** : Décret n° 2017-332 du 06 juillet 2017 portant organisation des procédures de l'évaluation environnementale en République du Bénin
- **Agence Béninoise pour l'Environnement, 2011** : Fiche descriptive sur les zones humides Ramsar. Complexe Est.
- **Agence Béninoise pour l'Environnement, 1999**, Loi-Cadre sur l'Environnement en République du Bénin (N°98-030 du 12/02/1999), 62 pages.
- **Agence Béninoise pour l'Environnement** : Guide général de réalisation d'une étude d'impact sur l'environnement, n.d.
- **Agence Française de Développement** : Genre en Action, Profil Genre Bénin, mise à jour en novembre 2016.
- **André et al., 2002** : Vulnérabilité de la zone côtière du Bénin à un rehaussement relatif du niveau marin : état de la question et préconisations.
- **BAD, Décembre 2013**. Système de sauvegarde intégré de la BAD. Déclaration de politique et sauvegardes opérationnelles.
- **Banque Mondiale, Inclusion sociale. Site web.** <http://www.banquemonde.org/fr/topic/social-developpement/brief/social-inclusion>
- **Banque Mondiale, 2016** : Notes de politique pour la nouvelle administration Béninoise.
- **Banque Mondiale. IEPF. AIEI, 1999**. Manuel d'évaluation environnementale. Volume 1 : Politiques, procédures et questions intersectorielles ;
- **Banque Mondiale. 2001**. 2 OP/BP 4.12 Déplacements involontaires, décembre 2001
- **IFC, Juillet 2007**. Normes de performance en matière de durabilité environnementale et sociale. Recommandations ;
- **IFC, Janvier 2012**. Normes de performance en matière de durabilité environnementale et sociale ;
- **IFC, Janvier 2012**. Normes de performance en matière de durabilité environnementale et sociale. Note d'orientation ;
- **INSAE, 2016 A** : Cahier villages et quartiers de ville de l'Ouémé.
- **INSAE, 2016 D** : Enquête modulaire intégrée sur les conditions de vie des ménages 2ème édition (EMICOV – 2015 : Rapport d'analyse du volet emploi du temps).
- **INSAE, 2016 B** : Cahier villages et quartiers de ville Littoral.
- **INSAE, 2016 C** : Principaux indicateurs socio-économiques des 12 départements (RPGH4-2013).
- **INSAE, 2015 A** : UCF-MCA-Bénin II. Enquête sur la consommation d'électricité au Bénin : Rapport ménage.
- **INSAE, 2015 B : RPGH 2013** : Que retenir des effectifs de la population en 2013 ?
- **INSAE, 2015 C** : Note sur la pauvreté au Bénin en 2015.
- **INSAE, 2014 : Rapport final** : Transition des jeunes femmes et des jeunes hommes de l'école vers la vie active au Bénin.
- **INSAE, 2013** : Enquête démographique et de santé 2011-2012.
- **INSAE, 2012** : Annuaire Statistique 2010, 652 pages.
- **INSAE, 2004**, Troisième Recensement Général de la Population et de l'Habitation (RGPH3) - Cahier des villages et quartiers de villes du Département du Littoral, 14 pages.
- **INSAE, Novembre 2007**, Enquête Modulaire Intégrée sur les Conditions de Vie et des Ménages (EMICoV) et Enquête Démographique et de Santé (EDS) – Principaux Indicateurs, 27 pages.
- **INSAE, 2008**, Projections Départementales 2002-2030, 136 pages.

- **Présidence de la République**, 1999, Recueil des 5 lois sur la décentralisation, 103 pages.
- **Projet d'Urgence de Gestion Environnementale en Milieu Urbain (PUGEMU)**, 2013 Projet de construction de collecteurs d'assainissement pluvial et du pont de fifadji à Cotonou, 97 pages.
- **République du Bénin**, Droits et Lois - Les titres fonciers de l'Etat Béninois dans la ville de Cotonou, Editions SOKEMI – Année 2013 – 1^{ère} Edition, Cotonou - République du Bénin, 20 pages.
- **Lokossou C. (2012)**. Cadastre et inondations cycliques dans la ville de Cotonou, mémoire de DEA, UAC, Cotonou, Bénin, 78p.
- **Mairie de Cotonou, Direction des Services Techniques (septembre 2013)** - Élaboration du plan directeur d'urbanisme de Cotonou - Rapport diagnostic thématique : patrimoine historique et touristique – Espace 202 SCP
- **Nature Tropicale-ONG (2006)**. Réhabilitation et gestion intégrée des ressources des zones Humides dans les vallées de l'Ouémé et du Mono au Bénin : plan d'action stratégique pour la gestion rationnelle et communautaire des ressources biologiques et des écosystèmes des sites et des couloirs de migration du lamantin d'Afrique de l'Ouest dans les zones humides du Sud- Bénin, rapport définitif, Cotonou, Bénin, 83p.
- **Nature Tropicale, 2006** : Réhabilitation et Gestion intégrée des ressources des zones humides dans les vallées de l'Ouémé et du Mono au Bénin. UICN et NT ONG, Cotonou.
- **ONU HABITAT, 2013** : Élaboration de la Stratégie de Développement Urbain de l'Agglomération de Cotonou. Rapport Final.
- **PNUD – Institut National de la Statistique (INSAE), 2016** : Les tendances de la pauvreté au Bénin (2007 – 2015).
- **PNUD, 1998** : Enquête emploi du temps 1998 au Bénin.
- **PNUD, 2016** : Rapport sur le développement humain en Afrique 2016, Accélérer les progrès en faveur de l'égalité des genres et de l'autonomisation des femmes en Afrique.
- **PNUD, Mars 2012**. Procédures d'examen préalable, environnemental et social des projets du PNUD. Note d'orientation.
- **PNUE, 2002**. Manuel de formation sur l'étude d'impacts environnemental ;
- **PSDCC, 2014** : Standards environnementaux et sociaux à mettre en œuvre dans le cadre du PSDCC.

Lois consultées

- Loi n° 90-32 du 11 décembre 1990 portant Constitution de la République du Bénin ;
- Loi n°98-030 du 12 février 1999 portant loi-cadre sur l'environnement en République du Bénin ;
- Loi n° 97-028 du 15 Janvier 1999 portant organisation de l'administration territoriale de la République du Bénin ;
- Loi n° 97-029 du 15 Janvier 1999 portant organisation des Communes en République du Bénin ;
- Loi n° 2013-01 du 14 Août 2013 portant Code Foncier et Domanial en République du Bénin.

ANNEXES

ANNEXE 1

ANNEXE 1 : TERME DE REFERENCE



ADET AGENCE DE DÉVELOPPEMENT DE
L'ENSEIGNEMENT TECHNIQUE
PRÉSIDENCE DE LA RÉPUBLIQUE DU BÉNIN

REPUBLIQUE DU BENIN

♦ ♦ ♦ ♦

AGENCE DE DÉVELOPPEMENT DE L'ENSEIGNEMENT TECHNIQUE (ADET)

♦ ♦ ♦ ♦

♦ ♦ ♦ ♦

Termes de Référence

Recrutement de consultants pour la réalisation des Etudes d'Impacts Environnemental et Social (EIES) et des Plans d'Actions de Réinstallation (PAR) des sites des travaux de construction/réhabilitation de trente (30) Lycées Techniques Agricoles (LTA) et de leurs Unités Economiques à Vocation Pédagogique (UEVP) et de sept (07) Ecoles de Métiers (EM)

Code de l'activité dans le PTBA : A2.2.13

FINANCEMENT : BUDGET NATIONAL

Octobre 2022

INFORMATIONS GENERALES

Nom	Programme de construction de 30 Lycées Techniques Agricoles (LTA) au Bénin
Code du projet	
Représentant	Monsieur Fructueux Sylvain AHO, Directeur Général/ADET
Adresse	4 ^{ème} Etage de l'Immeuble COOP GANHI- COTONOU, Tél. : +229 53 22 22 22
Portage technique	ADET
Spécialistes en charge du suivi de l'activité au PFPEEB	Spécialistes en Sauvegardes Environnementales et en Développement Social
Code Activité	
Date du démarrage des activités	Novembre 2022

Sommaire

Sommaire	3
Liste des Tableaux	3
1. Contexte du projet	5
2. Justification de la mission	6
3. Objectifs de la mission	7
4. Résultats attendus	11
5. Brève description des travaux prévus et allotissement de la mission	13
6. Méthodologie	15
7. Étendue de la mission et principales tâches du Consultant	17
8. Profil des Consultants	20
9. Obligations du consultant	22
10. Obligations du client	23
11. Livrables	23
12. Durée et Calendrier d'exécution de la mission	24
13. Mode de sélection	25
14. Estimation du coût de la rémunération	25
ANNEXES	26

Liste des Tableaux

Tableau 1 : Calendrier d'exécution de la mission EIES+PAR	24
---	----

<u>Tableau 2 : Allotissement de la mission de réalisation des EIES / PAR</u>	32
<u>Tableau 3 : Liste des domaines de formation retenus par Lycée Technique Agricole (LTA)</u>	34
<u>Tableau 4 : Liste des domaines de formation retenus par Ecole de Métiers (EM)</u>	44

Contexte du projet

Le Bénin s'est engagé dans un processus de réforme de son système éducatif avec l'adoption en décembre 2019 de la Stratégie Nationale de l'Enseignement et de la Formation Technique et Professionnel (SNEFTP). La SNEFTP devrait à termes permettre de développer et de protéger le capital humain du pays, inhibé par l'environnement de l'offre de formation caractérisée par : l'inadaptation des profils d'entrée aux compétences techniques et professionnelles à acquérir, la baisse des effectifs d'apprenants à l'Enseignement et Formation Technique et Professionnelle (EFTP) dans le public ; l'inadéquation entre les profils de sortie et les besoins du marché du travail et la faible participation du privé dans la gouvernance de l'offre de formation technique et professionnelle.

Une table ronde de mobilisation des partenaires autour de la mise en œuvre de la stratégie s'est déroulée à Cotonou, en février 2020 et les partenaires se sont engagés à accompagner le Bénin pour l'atteinte des objectifs de la stratégie.

Dans le cadre de la concrétisation de ces engagements, le Gouvernement du Bénin à travers l'Agence de Développement de l'Enseignement Technique (ADET) a initié un programme de construction/réhabilitation de trente (30) Lycées Techniques Agricoles (LTA) et de construction de sept (07) Écoles de Métiers (EM) et a reçu le soutien financier de la Banque Africaine de Développement (BAD), de la Banque mondiale et de plusieurs autres partenaires techniques et financiers tels que l'Agence Française de Développement (AFD) et de la Kreditanstalt für Wiederaufbau (KfW ; en français Établissement de crédit pour la reconstruction).

Dans ce registre, le Projet de Formation Professionnelle et d'Entrepreneuriat pour l'Emploi au Bénin (FP2E), financé par la Banque mondiale, soutiendra la modernisation des installations et la mise en place de nouvelles infrastructures des institutions de formation afin d'augmenter les capacités d'accueil de l'EFTP. Il impactera également la qualité de la formation des formateurs, le développement de curricula adaptés aux besoins des entreprises et de soutien à l'entrepreneuriat pour les bénéficiaires.

Le Projet d'appui à la Formation Agricole Rurale (ProFAR), financé par l'Agence Française de Développement (AFD) quant à lui, contribuera à l'extension des opportunités d'accès des jeunes béninois à un travail décent dans le domaine agricole et rural.

Le budget national, à travers le PC6LTA, prendra aussi en compte la construction, la réhabilitation et l'équipement de six (06) Lycées Techniques Agricoles et de leur Unités Economiques à Vocation Pédagogique (UEVP).

Les réalisations de cette nature exigent une procédure d'évaluation environnementale et sociale conformément à la législation béninoise, aux Système de Sauvegarde Intégré (SSI) de la BAD et le cadre environnemental et social de la Banque mondiale. Ainsi, à la suite des résultats du screening environnemental et social des sites devant accueillir

les infrastructures des trente (30) LTA et leurs unités économiques à vocation pédagogique (UEVP) et des sites des Ecoles des Métiers, il est recommandé la réalisation : d'Études d'Impact Environnemental et Social (EIES) approfondies + Plans d'Action de Réinstallation (PAR) sur vingt-huit (28) sites devant accueillir les Lycées Techniques Agricoles et leurs UEVP ; d'Étude d'Impact Environnemental et Social (EIES) approfondie uniquement sur deux (02) sites ; d'Étude d'Impact Environnemental et Social (EIES) approfondie assortie de Plan d'Action de Réinstallation (PAR) sur un (01) site d'Ecole des Métiers (EM) et d'Études d'Impact Environnemental et Social (EIES) simplifiées sur deux (02) sites devant accueillir six (06) Ecoles des Métiers.

Ces recommandations sont la résultante des constats de terrain, des analyses fondées sur le guide général de réalisation d'une EIE (ABE, 2001), les dispositions de la Loi 98-030 du 12 février 1999 portant loi-cadre sur l'environnement en République du Bénin et son Décret d'application n° 2017-332 du 06 juillet 2017 portant organisation de la procédure de l'Evaluation Environnementale (EE), au SSI de la BADet sur le Cadre Environnemental et Social de la Banque mondiale.

Il est donc prévu à cet effet, le recrutement de Consultants pour la réalisation des Etudes d'Impact Environnemental et Social (EIES) et des Plans d'Action de Réinstallation (PAR) des trente (30) Lycées Techniques Agricoles et de leurs unités économiques à vocation pédagogique et des sept (07) Ecoles de Métiers. Ces études permettront de prendre des mesures pour que ces sous-projets soient des facteurs d'amélioration du cadre et des conditions de vie des populations en garantissant la protection de l'environnement physique et social et ceci dans le respect des différentes dispositions du Cadre de Gestion Environnemental et Social (CGES) et du Cadre de Politique de Réinstallation des Populations (CPRP) du FP2E.

Le présent document tient lieu de termes de référence et décrit les prestations attendues des Consultants dans le cadre de la mission.

Justification de la mission

La prise en compte de l'environnement et des populations dans le cadre des projets de développement qu'elle finance, constitue pour la Banque mondiale l'un des principes cardinaux. À cet effet, des règles spécifiques ont été élaborées, définissant les dispositions et pratiques à respecter pour la conduite des projets afin qu'ils soient véritablement des facteurs d'amélioration du cadre et des conditions de vie des populations.

Selon les instruments de sauvegarde élaborés en phase de préparation notamment le CGES, le présent projet est classé à risque environnemental et Social « Modéré » suivant le cadre environnemental et social de la Banque mondiale. Pour le cas d'espèce, huit (08) normes sur les dix (10) normes environnementales et sociales de

la Banque mondiale sont déclenchées à savoir NES1 ; NES2 ; NES3 ; NES4 ; NES5 ; NES6 ; NES8 et NES10.

Conformément aux dispositions du Cadre environnemental et social de la Banque mondiale et aux dispositions nationales en matière de gestion environnementale et sociale, le Cadre de Gestion Environnementale et Sociale (CGES), le Cadre de Politique de Réinstallation des Populations (CPRP), le Plan de Mobilisation des Parties Prenantes (PMPP), le Plan d'Engagement Environnemental et Social (PEES) et le Plan de Gestion de la Main d'œuvre (PGMO) ont été élaborés à la phase de préparation du projet FP2E. Ces documents cadre notamment le CGES et le CPRP constituent les documents de base référentielle de l'évaluation environnementale et sociale des sous-projets.

Dans le cadre du respect des différentes dispositions contenues dans ces deux documents cadres (CGES et CPRP) du projet et conformément aux résultats du screening environnemental et social des Etudes d'Impact Environnemental et Social (EIES) avec l'élaboration des Plans d'Action de Réinstallation (PAR), le cas échéant seront réalisées.

À cet effet, l'ADET compte recruter sept (07) Consultants pour les « missions de réalisation des Etudes d'Impact Environnemental et Social (EIES) approfondie/simplifiée assortie ou non de Plan d'Action de Réinstallation (PAR) » des sous-projets de construction/réhabilitation de Lycées Techniques Agricoles (LTA) avec les unités économiques à vocation pédagogique (UEVP) associées et des sous-projets de construction des Ecoles de Métiers (EM).

Objectifs de la mission

L'objectif de ces études est de :

- réaliser une Etude d'Impact Environnemental et Social (EIES) approfondie/simplifiée et un Plan d'Action de Réinstallation (PAR) pour le bloc pédagogique de chaque Lycée Technique Agricole ;
- Réaliser une EIES approfondie et un PAR de l'unité économique à vocation pédagogique associée à chaque LTA;

La BAD financera 2 LTA et leurs UEVP : Kpomassè et Athiémè.

De façon spécifique, il s'agira pour la **mission EIES** de :

- a) présenter le sous-projet à travers ses activités de façon à permettre l'identification exhaustive des principaux impacts potentiels et par phase avec un accent sur les produits et équipements à utiliser ;
- b) analyser le cadre juridique et institutionnel national et international de mise en œuvre du sous-projet et plus particulièrement les Sauvegardes Opérationnelles de la BAD, le CES de la Banque mondiale : le consultant analysera dans cette partie le Cadre politique, juridique et institutionnel de gestion intégrée des pestes (GIP) ;

- c) présenter l'état initial des sites d'accueil des infrastructures et en ressortir les contraintes environnementales et sociales potentielles en présence ;
- d) Identifier et décrire les écosystèmes en présence et décrire les différents usages en fonction des dispositions de la SO3, SO4 de la BAD et de la NES 6 ;
- e) présenter les différentes approches actuelles de la lutte antiparasitaire dans le pays ;
- f) analyser la problématique actuelle de l'utilisation et gestion des pesticides chimiques de synthèse dans le pays ;
- g) faire une revue des politiques de sauvegarde environnementale et sociale établies par la Banque Africaine de Développement, notamment la SO 4 : Prévention et contrôle de la pollution, gaz à effet de serre, matières dangereuses et utilisation efficiente des ressources du Système de Sauvegarde Intégré (SSI) qui déclenche la prise en compte les problématiques liées aux nuisibles et la gestion des fertilisants ;
- h) déterminer les principaux enjeux environnementaux et socio-économiques potentiels liés aux travaux d'aménagement projetés avec un accent particulier sur les zones d'accueil ciblées;
- i) faire l'analyse des variantes de conception du sous projet et préciser les raisons du choix de la variante retenue par une analyse croisée des facteurs environnementaux, sociaux et économiques ;
- j) identifier les impacts environnementaux et sociaux potentiels relatifs aux opérations de construction et d'exploitation des infrastructures y compris l'analyse des services écosystémiques affectés et les impacts cumulatifs ;
- k) évaluer l'importance des impacts environnementaux et sociaux potentiels identifiés ;
- l) évaluer la vulnérabilité du projet aux changements climatiques et de proposer des mesures d'adaptation ;
- m) analyser les risques liés aux violences basées sur le genre, à l'augmentation des cas d'exploitation et abus sexuels (EAS), harcèlement sexuel (HS) et violence contre les enfants (VCE) qui peuvent être engendrés ou exacerbés par la mise en œuvre des activités du projet ;
- n) Conduire des consultations publiques avec les différents acteurs du projet notamment les bénéficiaires et les personnes potentiellement affectées (PAP) par les travaux pour une meilleure appropriation du projet, recueillir leur préoccupations et suggestions qui seront consignées dans un (PV) signé de toutes les parties prenantes et personnes consultées et annexées au rapport
- o) édicter les mesures d'atténuation des impacts négatifs potentiels, de maximisation des impacts positifs potentiels, de prévention et de gestion des risques potentiels y afférents ;
- p) Présenter des mesures de gestion intégrée des pestes (MGIP) dans le cadre du projet avec un accent sur les activités pertinentes à proposer pour la gestion

intégrée des pestes/vecteurs (y compris le renforcement de capacités pour les acteurs directs de la mise en œuvre du projet) ; de suivi, évaluation et rapportage de la mise en œuvre du Plan d'action (du MGIP) et les arrangements institutionnels (focalisés sur l'entité de mise en œuvre du projet, les services phytosanitaires ou de lutte contre les vecteurs) avec l'accent sur le niveau local (acteurs et partenaires) ; Toutes ces actions pourront être intégrées dans les PGES des UEVP avec un budget;

- q) élaborer le Plan de Gestion Environnementale et Sociale (PGES) assorti des coûts et de responsabilité de mise en œuvre des différentes mesures stipulées ;
- r) Proposer des clauses environnementales et sociales (CES) à insérer dans le DAO, incluant les spécifications du PGES Chantier qui sera préparé par l'entreprise adjudicataire ;
- s) Proposer un plan de diffusion de l'Information et un mécanisme spécifique de gestion des réclamations susceptibles de survenir dans le cadre des travaux, et apte à recueillir et traiter les plaintes sensibles y compris celles liées aux cas d'EAS/HS.

De façon spécifique, il s'agira pour la **mission de PAR** de :

- a) décrire de manière détaillée les activités du sous-projet, notamment celles qui induisent la réinstallation ;
- b) identifier et décrire les activités ou mesures de minimisation de la réinstallation,
- c) évaluer les impacts sociaux négatifs potentiels associés aux différentes options de conception du sous projet et justifier l'option choisie qui requiert le minimum de réinstallation ;
- d) identifier les impacts sociaux potentiels du sous-projet en termes d'acquisition de terres, restrictions à l'utilisation des terres et réinstallation involontaire ;
- e) identifier les personnes ou les groupes sociaux les plus affectés par chacun des impacts potentiels, préciser l'importance des impacts par genre des personnes affectées ;
- f) énumérer des critères d'éligibilité et droit des Personnes Affectées par le sous-projet (PAP) conformément aux orientations du CPRP ;
- g) présenter le cadre juridique et institutionnel du sous-projet y compris celui en rapport avec la réinstallation involontaire ;

- h) identifier l'ensemble des personnes affectées par le sous-projet ;
- i) faire le recensement des personnes affectées et l'inventaire exhaustif des biens affectés par les travaux ;
- j) procéder aux études socioéconomiques des PAP, étudier les activités de production, établir le profil socioéconomique de base des PAP, établir les indicateurs socioéconomiques des personnes affectées, fournir les rendements des activités productives et donner les revenus moyens mensuels ou annuels des PAP ;
- k) convenir des mesures de mitigation des incidences négatives potentielles subies ainsi que des mesures additionnelles d'assistance nécessaires en faveur des PAP et des personnes vulnérables ;
- l) élaborer une base de données du Système d'Information Géographique (SIG) des personnes et biens affectés par le sous - projet ;

- m) évaluer les valeurs des pertes et déterminer les compensations en fonction des impacts identifiés, afin de s'assurer qu'aucune personne ne soit affectée de façon disproportionnée par les travaux ;
- n) élaborer une stratégie d'assistance pour répondre aux besoins spécifiques des personnes vulnérables parmi les populations à déplacer, suivie d'estimation de coûts associés ;
- o) évaluer les capacités des acteurs institutionnels de mise en œuvre du processus de réinstallation et un plan de renforcement de capacités approprié, si nécessaire ;
- p) mettre en place un mécanisme de gestion des plaintes (MGP) et de réclamations durant la mission et aussi à la phase de mise en œuvre du processus de réinstallation ;
- q) les dispositions et modalités de conduite et les résultats du processus de consultation des parties prenantes dont les PAP ;
- r) préciser le chronogramme de mise en œuvre du PAR, le cadre du suivi-évaluation assorti d'indicateurs objectivement vérifiables sur l'évaluation de la qualité de la réinstallation, le budget estimatif et les sources de financement du processus de réinstallation ;
- s) proposer un plan de restauration des moyens de subsistance des populations affectées assorti d'un budget, un chronogramme et des responsabilités de mise en œuvre ;

Résultats attendus

À l'issue de la mission, les Consultants devront finaliser et faire valider par l'ADET en collaboration avec l'ABE et soumettre à l'avis de la Banque les rapports d'EIES assortis ou non de PAR pour chacun des sites constituant leur lot, suivant l'allotissement présenté au tableau 2 avec le contenu ci-après :

- Pour le rapport EIES ;
 - L'état des lieux du site d'accueil du projet est analysé, y compris les niveaux actuels de pollution et les risques possibles. Cette caractérisation doit comporter les informations de base sur la lutte antivectorielle et de gestion des produits phytopharmaceutiques ;
 - ;
 - une présentation du sous-projet à travers ses activités permettant une identification exhaustive des impacts environnementaux et sociaux et par phase avec un accent sur les produits et équipements à utiliser est faite ;
 - une analyse du cadre juridique et institutionnel national et international de mise en œuvre du sous-projet y compris le cadre légal et réglementaire de lutte anti- parasitaire est analysé au regard de la législation nationale et des normes de la BAD est faite ;
 - une identification et description des écosystèmes en présence et des différents usages en fonction des dispositions de la SO3 et de la norme environnementale et sociale 6 de la Banque mondiale faite;
 - une détermination des principaux enjeux environnementaux et socio-économiques liés aux travaux d'aménagement projetés avec un accent particulier sur les zones d'accueil ciblées analysées;
 - Les activités du sous projet sont présentées par phase, y compris les meilleures alternatives technologiques pour la réalisation de chaque extrant ;
 - une évaluation de l'importance des impacts environnementaux et sociaux identifiés ;
 - Les impacts tant positifs que négatifs directs et indirects et les impacts cumulatifs du projet sont identifiés, caractérisés et évalués ;
 - les consultations publiques avec tous les acteurs du projet sont réalisées ;
 - Des mesures de gestion adéquates de chaque impact et risque significatif (c'est-à-dire ceux considérés comme important et moyens) y afférentes sur les milieux physique, biologique, socioéconomique sont proposées
 - Les risques probables pendant la mise en œuvre des activités du sous projet et l'exploitation des infrastructures sont analysés y compris la vulnérabilité aux changements climatiques ;
 - un bilan carbone des différentes interventions sur chacun des sites est fait ;

- Le plan de gestion des pestes et des produits phytopharmaceutiques est élaboré, et les mesures correspondantes sont identifiées et budgétisées ;
- un plan de gestion environnementale et sociale (PGES) est élaboré, détaillant les responsabilités des acteurs directement concernés (pendant la phase d'exécution des travaux et pendant la phase d'exploitation), avec budget, et échéances clairement identifiés et les modalités opérationnelles de sa mise en œuvre établies et validées ;
- les annexes (TDRs de mission, PV de consultation, liste des personnes rencontrées, code de conduite EHS, Code de conduite relatif aux VBG etc.).

➤ Pour le rapport PAR ;

Sur la base des informations recueillies durant l'étude socio-économique détaillée (au besoin le Consultant mènera d'autres investigations approfondies), le recensement de populations et l'inventaire des biens, l'évaluation des impacts potentiels et la détermination des coûts et mesures de compensation, la consultation avec les parties prenantes sur les mesures et les accords de compensation, etc., les Consultants présenteront le rapport du PAR sur la base des éléments suivants, sans être exhaustif :

- une description détaillée du site, en l'occurrence, sa localisation, les caractéristiques, les produits et équipements à utiliser ;
- une identification des impacts sociaux probants du sous-projet en termes d'acquisition de terres, restrictions à l'utilisation des terres et réinstallation involontaire ;
- une énumération des critères d'éligibilité et droit des Personnes Affectées par le Projet (PAP) conformément aux orientations du CPRP ;
- une présentation du cadre juridique et institutionnel du sous-projet y compris celui en rapport avec la réinstallation involontaire ;
- le recensement des personnes affectées et l'inventaire exhaustif des biens affectés par les travaux ;
- les mesures de mitigation des incidences négatives potentielles subies ainsi que des mesures additionnelles d'assistance nécessaires en faveur des PAP et des personnes vulnérables ;
- les compensations en fonction des impacts identifiés, afin de s'assurer qu'aucune personne ne soit affectée de façon disproportionnée par les travaux ;
- une stratégie d'assistance pour répondre aux besoins spécifiques des personnes vulnérables parmi les populations à déplacer, suivie d'estimation de coûts associés ;

- les capacités des acteurs institutionnels de mise en œuvre du processus de réinstallation et un plan de renforcement approprié, si nécessaire ;
- les dispositions et modalités de conduite et les résultats du processus de consultation des parties prenantes dont les PAP ;
- le chronogramme de mise en œuvre des PAR, le cadre du suivi-évaluation assorti d'indicateurs objectivement vérifiables sur l'évaluation de la qualité de la réinstallation, le budget estimatif et les sources de financement du processus de réinstallation ;
- un plan de restauration des moyens de subsistance des populations affectées assorti d'un budget, un chronogramme et des responsabilités de mise en œuvre ;
- les annexes (TDRs de mission, Base des données sous format Excel/Fiches individuelles de compensations convenues (photo de la PAP, son identité complète, contact, les pertes subies, les mesures de compensation et d'appui, les montants correspondants, etc.), PV de consultation publique accompagnés des listes de présence signées, Accords de compensation signés par chaque PAP, Fiche de réclamations et un résumé du dispositif de recueil et de traitement des réclamations, liste des personnes rencontrées, etc.)

Les Consultants devront produire les rapports provisoires et définitifs (après intégration des observations du processus d'examen (UCP, Bailleurs) et de validation à l'ABE d'EIES et de PAR pour chaque commune constituant leur lot en douze (12) exemplaires papier et trois (03) exemplaires numérique sur clé USB en format Word modifiable et PDF.

Brève description des travaux prévus et allotissement de la mission

La présente mission concerne trente-et-un (31) communes dont la seule Commune d'Abomey-Calavi compte trois (03) sites couvrant sept (07) Ecoles de Métiers. Les trente (30) autres Communes disposent chacune d'au moins deux (02) sites dont un (1) est dédié au bloc pédagogique et à l'hébergement. Le reste des domaines est réservé à l'Unité Economique à Vocation Pédagogique associée au LTA.

Les travaux de construction des Ecoles de Métiers s'étendent sur trois (03) sites à savoir : (i) l'emplacement actuel de l'Institut International d'Agriculture Tropicale (IITA) qui devra abriter cinq (05) Ecoles de Métiers (EM de Menuiserie, Bois, Aluminium ; EM du Numérique ; EM de l'Eau et de l'Assainissement ; EM de l'Automobile et des Equipements Industriels ; EM des Bâtiments et Travaux Publics) ; (ii) l'emplacement actuel du Centre de Formation Professionnelle et de Perfectionnement (CFPP) de la Communauté Electrique du Bénin (CEB) qui abritera l'EM de l'Energie et du Développement Durable ; (iii) Togbin qui abritera l'EM du Tourisme de l'Hôtellerie et de la Restauration.

Les sites dédiés au Bloc pédagogique des LTA occupent au moins 50 ha de superficie et celui dédié à l'Unité Économique à Vocation Pédagogique a une superficie de 1 000 ha en un seul tenant ou séparés.

Les lycées de neuf (09) communes (Banikoara, Djougou, Savalou, Allada, Tchaourou, Comè, Natitingou, Bembéréké et Klouékanmè) seront réhabilités et ceux de vingt-et-un (21) autres communes (Malanville, Adjohoun, Athiémé, Kpomassè, Bassilla, Djidja, Zagnanado, Zogbodomey, Adja- Ouère, Ouèssè, Zè, Cobly, Kérou, Kouandé, Ségbanan, Nikki, Aplahoué, Dogbo, Kétou, Sakété et Avrankou) sont à construire. Les lycées à réhabiliter/construire seront composés de différentes entités organisées en blocs fonctionnels selon les secteurs spécialisés, les besoins généraux et spécifiques. Il s'agit par exemple des entités suivantes : Atelier / Bloc de formation, Zone de production animale + magasin, Bloc administratif, Salles spécialisées, Incubateurs, Infirmerie, Dortoir pour 100 places (2 lits superposés), Salle de cours (modules de 6 classes), Salle de Technologie + labos (NTA), Restauration/ cuisine pour 100 places, Logement pour le personnel d'encadrement.

Les unités économiques à aménager comporteront des unités spécifiques en fonction des particularités de chaque site et des conditions agro-climatologiques de la zone d'implantation. Les superficies des 2 UEVP à financer par la BAD sont de 1002 ha sur le site de Kpomassè et de 847 ha pour le site d'Athiémè. Les unités économiques à aménager comporteront des unités spécifiques en fonction des particularités de chaque site et des conditions agro-climatologiques de la zone d'implantation. Les spécialités retenues pour les 2 LTA sont : Kpomassè : Aquaculture, Cultures maraîchères (Tomates et piments, Aviculture (système intégré), Production de maïs et niébé, élevage des ovins ; Athiémè : Production de bananes, aquaculture, cultures maraichères, production de riz, aviculture moderne.

À titre indicatif, pour le lycée de Comè, il est prévu une :

- Unité de production de culture maraichères,
- Unité d'élevage de volaille,
- Unité aquacole,
- Unité d'élevage d'aulacodes,
- Unité d'élevage d'ovins,
- Unité de production de riz,
- Unité de transformation de riz,
- Unité de commercialisation (boutique du lycée),
- Section mécanique agricole (entretien et maintenance des équipements et matériels agricoles).

Les détails des formations retenues par LTA et par EM sont présentés respectivement aux Tableau 3 et 4 (en annexe des TDRs).

Vu qu'il s'agit globalement des travaux de génie civil, il est impérieux de prendre des mesures idoines pour préserver au mieux l'environnement physique et humain des lieux d'intervention, avant, pendant et après les travaux.

Un allotissement de la mission est fait en sept (07) lots et présenté ainsi qu'il suit :

- **Lot 1** (06 EIES approfondie + 06 PAR) : composé des Lycées Techniques Agricoles situés dans les Communes de Djougou, Tchaourou, Savalou, Adjohoun, Athiémé, Kpomassè ;
- **Lot 2** (05 EIES approfondie + 05 PAR) : composé des Lycées Techniques Agricoles situés dans les Communes de Bassila, Ouèssè, Djidja, Dogbo et Klouékanmè ;
- **Lot 3** (05 EIES approfondie + 05 PAR) : composé des Lycées Techniques Agricoles situés dans les Communes de Zagnanado, Adja-Ouèrè, Zè, Allada et Comè ;
- **Lot 4** (02 EIES simplifiée et 01 EIES approfondie + 01PAR) : composé des sites prévus pour abriter les sept (07) Ecoles de Métiers dans la commune d'Abomey-Calavi ;
- **Lot 5** (04 EIES approfondie + 03 PAR) : composé des Lycées Techniques Agricoles situés dans les Communes de Malanville, Banikoara, Kouandé et Kérou ;
- **Lot 6** (05 EIES approfondie + 03 PAR) : composé des Lycées Techniques Agricoles situés dans les Communes de Bembéréké (Ina), Ségbanan, Natitingou, Cobly, Nikki ;
- **Lot 7** (05 EIES approfondie + 05 PAR) : composé des Lycées Techniques Agricoles situés dans les Communes de Zogbodomey, Aplahoué, Kétou, Sakété, Avrankou.

Les détails de l'allotissement sont présentés au Tableau 2 (en annexe des TDRs).

Méthodologie

Les Consultants devront adopter une approche méthodologique claire et participative pour atteindre les objectifs qui leur sont assignés dans le cadre de la présente mission. La méthodologie préconisée est axée sur :

- ✓ la revue des documents de référence du projet. Le Consultant recevra tous les documents nécessaires du projet. Lesdits documents comprendront, sans limitation, les éléments suivants :
 - Le document d'évaluation du projet (Project Appraisal Document) disponible sur le site <https://documents.banquemoniale.org/curated/fr/828101641923162341/Benin-Vocational-Education-and-Entrepreneurship-for-Jobs-Project>;
 - La stratégie nationale de l'enseignement et la formation technique et professionnelle ;

- le Cadre de Gestion Environnementale et Sociale (CGES) du projet ;
 - le Cadre Politique de Réinstallation des Populations (CPRP) du projet ;
 - le Plan de Mobilisation des Parties Prenantes (PMPP) du projet ;
 - le Plan de Gestion de la Main d'œuvre (PGMO) du projet ;
 - le rapport de screening environnemental et social et tout autre document nécessaire à la réalisation de la mission
- ✓ le cadrage de la mission avec les acteurs institutionnels du projet : Le Consultant rencontrera les acteurs institutionnels 10 jours après la signature de l'Ordre de Service. Il présentera au cours de cette séance, sa méthodologie de travail et le calendrier d'exécution de la mission. Il recueillera et intégrera les commentaires du commanditaire de la mission. Il produira et soumettra au Client un PV de la séance de cadrage, en 01 version papier + 01 version numérique en format Word modifiable
 - ✓ l'élaboration et validation du rapport de démarrage de la mission : le consultant produira un rapport de démarrage qui contiendra une synthèse de la revue documentaire, la synthèse des travaux préliminaires effectué sur chacun des sites, la méthodologie et le calendrier pour la suite de la mission. Il soumettra ce rapport conformément aux dispositions du titre "9. Livrables" ;
 - ✓ le recrutement et la formation des agents enquêteurs à déployer sur le terrain : le consultant recrutera une équipe d'au moins dix (10) enquêteurs socio-économiques, culturels et fonciers par commune. Il organisera à leur intention une formation suivie de test sur les outils et les techniques de collecte. Le Consultant veillera aux aptitudes linguistiques des enquêteurs à déployer sur le terrain pour faciliter leur communication avec la population locale. ;
 - ✓ la collecte et l'analyse des données environnementales et sociales : les données environnementales et sociales seront collectées lors des entretiens structurés, semi-structurés, des focus groupes et des consultations publiques. Le Consultant veillera à utiliser une approche participative et inclusive lui permettant de recueillir des données auprès de chaque groupe socio-ethnique en tenant fortement compte des aspects genre. Toutes les données collectées seront traitées a posteriori au bureau du Consultant. Les méthodes ordinaires de la statistique descriptive et d'analyse des données qualitatives seront employées par le Consultant ;
 - ✓ le recensement exhaustif des personnes et des biens affectés par le sous-projet : une carte d'occupation actuelle des sites devra être élaborée pour chaque site. La base de données associée à ladite carte précisera entre autres, l'identité complète des occupants, l'identité des propriétaires ou présumés propriétaires et les superficies associées ainsi que les biens affectés et une estimation de leur valeur courante ;

- ✓ la production des rapports contractuels à l'endroit de l'ADET et des autres parties prenantes suivant le chronogramme des livrables définis dans les TDRs : le Consultant produira les rapports exigés par le Client, suivant les dispositions du titre "9.Livrables" des présents termes de référence ,
- ✓ l'animation des ateliers de validation des rapports à l'ADET et à l'ABE : le Chef de mission appuyé par un personnel clé, animera l'atelier de pré-validation à l'ADET et ensuite l'atelier de validation à l'ABE suivant les échéances précisées au sous-titre "10.Durée et Calendrier d'exécution de la mission" ;

la prise en compte des observations de l'ADET, des bailleurs et de l'ABE : à chaque étape du processus, le Consultant prendra en compte les observations et les intégrera au rapport à la satisfaction des commanditaires.

Étendue de la mission et principales tâches du Consultant

Pour la réalisation des EIES, les Consultants, sous la coordination de l'ADET à travers les Spécialistes en Sauvegarde Environnementale et Développement Social, devront accomplir les tâches ci-après :

- organiser une séance de cadrage méthodologique avec le commanditaire;
- organiser les investigations de terrain en vue d'identifier les Eléments Valorisés de l'Environnement (les composantes environnementales et sociales du site susceptibles d'être affectées de façon grave ou irréversible) pour mieux les décrire ;
- décrire le cadre juridique, règlementaire et institutionnel de mise en œuvre des sous-projets y compris y compris le cadre légal et règlementaire de lutte anti- parasitaire est analysé au regard de la législation nationale et des normes de la BAD et celui en rapport avec la prévention des violences basées sur le genre, des exploitations et abus sexuels, du harcèlement sexuel, la violence contre les enfants ;
- décrire la méthodologie d'élaboration et de la conduite de l'étude ;
- conduire efficacement la consultation du public, à travers des entretiens avec toutes les parties prenantes du sous-projet (autorités locales et communales, dignitaires et personnes ressources, populations riveraines, associations de jeunes et de femmes, personnes vulnérables, acteurs du secteur de l'EFTP et les parents d'élèves, etc.) en intégrant l'approche genre pour recueillir leurs opinions sur le sous-projet et assurer leur participation à sa mise en œuvre ; spécifiquement des groupes de discussion avec les femmes, les filles et les autres groupes à risques identifiés seront menés séparément et facilités par des femmes (pour ce qui est des groupes de discussions des femmes et des filles) ;
- identifier et analyser les variantes du sous-projet ;

- décrire les caractéristiques naturelles et socio-économiques de la zone ciblée en tenant compte des aspects de genre afin d'asseoir une analyse judicieuse et une évaluation conséquente des impacts potentiels des sous-projets ;
- identifier et évaluer les risques et impacts environnementaux et sociaux négatifs et positifs, directs et indirects potentiels y compris les facteurs de risques pouvant exposer les populations bénéficiaires aux violences basées sur le genre, aux exploitations et abus sexuels (EAS) ainsi qu'au harcèlement sexuels (HS) et aux violences contre les enfants ;
- évaluer la vulnérabilité du sous-projet aux changements climatiques ;
- évaluer un bilan carbone des différentes interventions ;
- édicter des mesures d'atténuation des impacts négatifs potentiels (y compris celles relatives aux VBG/EAS/HS et VCE) ;
- mettre en place un plan de gestion environnementale et sociale (PGES) contenant :
 - les mesures d'atténuation et /ou de compensation des impacts négatifs ;
 - les mesures prises par rapport à la population environnante (voisinage) ;
 - les mesures prises pour la gestion des eaux usées et des déchets solides ménagers ;
 - les mesures de gestion intégrées contre les pestes ;
 - les mesures à prendre rapport à la circulation des camions et engins de chantiers ;
 - les mesures de prévention et de lutte contre toutes les formes de pollution ;
 - un plan de gestion des pestes et des produits phytopharmaceutiques et les mesures correspondantes et un budget ;
 - le plan de gestion des risques (accidents/incidents et urgences) ;
 - un mécanisme gestion des plaintes.
 - le plan d'action genre et de gestion des violences basée sur le genre ;
 - des clauses environnement-santé-sécurité (ESS) à insérer dans les dossiers d'appel d'offres.

un tableau récapitulatif du plan de gestion environnementale et sociale suivant le canevas en vigueur le cas échéant sinon utiliser au moins huit (08) colonnes comme suit : Code, Impacts, Mesures, Délai pour l'achèvement de la mesure (basé sur la source de la logique de début et de fin de l'impact), Coût, Indicateur de performance clé, Responsabilité de la mise en œuvre, Suivi / surveillance;

 - proposer un cadre de suivi-évaluation environnemental et social (variables, fréquence des collectes, responsabilités, etc.), de préférence participatif, en spécifiant quelques indicateurs environnementaux et sociaux à suivre ;

- produire le rapport d'étude d'impact environnemental et social conformément au guide général des EIES, rapport qui sera assorti d'un PGES et d'un cahier de clauses environnementales et sociales ;
- faire valider les rapports d'EIES à l'ABE et obtenir le Certificat de Conformité Environnementale (CCE).

Pour la réalisation de PAR, les Consultants, sous la supervision de l'ADET à travers les Spécialistes en Sauvegarde Environnementale et en Développement Social devront accomplir les tâches ci-après :

- réaliser l'évaluation sociale pour les sous projet assortie d'un rapport de Plan d'Actions de Réinstallation (PAR) ;
- énumérer les critères permettant de déterminer l'éligibilité des Personnes Affectées par le Projet (PAP) à une indemnisation ou autre assistance à la réinstallation y compris les dates butoirs d'admissibilité ;
- présenter le cadre juridique et institutionnel du sous-projet y compris celui en rapport avec la réinstallation involontaire ;
- réaliser le recensement des personnes affectées et l'inventaire exhaustif des biens affectés par le sous-projet ;
- identifier les mesures de mitigation des incidences négatives potentielles subies ainsi que des mesures additionnelles d'assistance nécessaires en faveur des PAP et des personnes vulnérables ;
- évaluer les pertes et déterminer les compensations en fonction des impacts identifiés subis, afin de s'assurer qu'aucune personne ne soit affectée de façon disproportionnée par le sous-projet ;
- élaborer une stratégie d'assistance pour répondre aux besoins spécifiques des personnes vulnérables parmi les populations déplacées, suivie d'estimation de coûts associés ;
- évaluer les capacités des acteurs institutionnels de mise en œuvre du processus de réinstallation et proposer un plan de renforcement approprié, si nécessaire ;
- établir les méthodes pour la consultation et la participation des PAP, le mécanisme pour la gestion et la résolution des griefs, les dispositions institutionnelles pour l'exécution des plans d'action de réinstallation (PAR) y compris le calendrier et le budget de mise en œuvre, etc. ;
- constituer une base de données du Système d'Information Géographique (SIG) des personnes et biens affectés par le sous-projet ;

- produire le rapport de PAR conformément aux dispositions de la législation nationale appuyée par le CES de la Banque, avec les annexes (TDRs de mission, Base des données sous format Excel/Fiches individuelles de compensations convenues (photo de la PAP, son identité complète, contact, les pertes subies, les mesures de compensation et d'appui, les montants correspondants, référence sera faite aux PAP à travers des codes pour respecter la confidentialité concernant les données sensibles à caractère personnel)) ;
- faire valider par l'ABE les rapports de PAR.

Profil des Consultants

Les Consultants devront être des Cabinets ou des groupements de cabinets spécialisés dans les évaluations environnementale et sociale qualifiés répondant aux exigences suivantes :

- Être spécialisé dans le domaine des évaluations environnementale (CGES, EIES, PAR, CPRP, Audit, etc.) ; avoir les capacités techniques requises de prise en charge complète de la mission qui leur sera confiée avec cinq (05) expériences avérées dans le domaine de l'évaluation environnementale et sociale des projets et programmes de développement ;
- avoir réalisé au moins cinq (05) missions d'étude d'impact environnemental et social assorties de PAR de projets de développement dont au moins deux (02) missions d'étude d'impact environnemental et social assorties de PAR de projets de développement financés par la Banque mondiale ou autres PTFs au cours des cinq (05) dernières années.

Les consultants devront mettre en place les moyens en personnel et en matériel distincts, nécessaire à l'accomplissement de la mission. Ils devront mobiliser une équipe pluridisciplinaire par lot. Chaque équipe devra comporter au moins :

- **Un (01) Expert en gestion de l'environnement, chef de mission [60 H/J]**, de niveau (BAC+5) minimum et ayant au moins dix (10) ans d'expérience professionnelle dans la réalisation des Etudes d'Impact Environnemental et social (EIES) et/ou des Plans d'Action de Réinstallation (PAR). Il/elle doit :
 - avoir, entre autres, réalisé ou participé à cinq (05) missions d'élaboration d'EIES de projets de développement dont au moins deux (02) missions d'élaboration d'EIES de projets de développement financés par la BAD et/ou la Banque mondiale au cours des dix (10) dernières années (2011 à 2022) ;
 - avoir également réalisé au moins deux (02) missions d'élaboration des Plans d'Action de Réinstallation (PAR) des projets financés par les PTFs ;
 - Avoir une expérience avérée dans la préparation de documents similaires (plan de gestion des pestes, plan de gestion de pesticides, plan de gestion de produits dangereux, ou tout autre document en lien avec la gestion des produits phytosanitaires ;

- Posséder une bonne maîtrise des exigences du système intégré de sauvegardes environnementale et Sociale de la Banque Africaine de Développement ou des politiques opérationnelles de sauvegardes environnementale et sociale de la Banque mondiale ;
- Disposer d'une connaissance des normes et réglementations environnementales dans les pays de la sous-région, ainsi qu'une connaissance de la législation de l'UEMOA sur les pesticides ;
-
- avoir réalisé au moins une (01) mission d'évaluation environnementale et sociale (CGES, EIES, etc.) d'un projet financé sur le Cadre Environnementale et Sociale de la Banque mondiale témoignant de sa connaissance des Normes Environnementales et Sociales et des Directives EHS générales et sectorielles du Groupe de la Banque mondiale ;
- **Deux (02) Experts juniors en gestion de l'environnement [100 H/J]**, de niveau (BAC+5) minimum et ayant au moins cinq (05) ans d'expérience professionnelle dans la réalisation des Etudes d'Impact Environnemental et Social (EIES). Il/elle doit :
 - avoir, entre autres, réalisé ou participé à trois (03) missions d'élaboration d'EIES de projets de développement dont au moins deux (02) missions d'élaboration d'EIES de projets de développement financés par la Banque mondiale au cours des dix (10) dernières années (2011 à 2022) ;
 - Posséder une bonne maîtrise des exigences du système intégré de sauvegardes environnementale et Sociale de la Banque Africaine de Développement ou des politiques opérationnelles de sauvegardes environnementale et sociale de la Banque mondiale ;
 - avoir réalisé au moins une (01) mission d'évaluation environnementale d'un projet financé par la BAD et sous le Cadre Environnementale et Sociale de la Banque mondiale mis en vigueur depuis 2018 témoignant de sa connaissance des Normes Environnementales et Sociales et des Directives EHS générales et sectorielles du Groupe de la Banque mondiale.
- **Deux (02) Experts sociologues expérimentés en réinstallation involontaire [120 H/J]**, de niveau (Bac+5 au moins) dans le domaine des sciences sociales et humaines ou équivalent. Il/elle doit avoir :
 - réalisé au moins trois (03) missions d'élaboration des Plans d'Action de Réinstallation (PAR) de projets de développement dont au moins deux (02) missions d'élaboration de PAR avec un projet financé par la Banque mondiale au cours des cinq (05) dernières années ;
 - Posséder une bonne maîtrise des exigences du système intégré de sauvegardes environnementale et Sociale de la Banque Africaine de

- Développement ou des politiques opérationnelles de sauvegardes environnementale et sociale de la Banque mondiale ;
- avoir réalisé au moins une (01) mission d'élaboration de PAR d'un projet sous le Cadre Environnementale et Sociale de la Banque mondiale mis en vigueur depuis 2018 témoignant de sa connaissance des Normes Environnementales et Sociales .
- des aptitudes et compétences à élucider les questions juridiques sur l'occupation des terres et les droits des PAP selon leur catégorie.
- **Un (01) Expert en Système d'Information Géographique (SIG) [45 H/J]**, de niveau (BAC+3 au moins) en Géographie, sciences agronomiques, en hydrologie, en biostatistiques ou équivalent et ayant au moins cinq (05) ans d'expériences générales. Il/elle doit avoir :
 - réalisé ou participé à trois (03) missions d'évaluations environnementales et sociales dont au moins une (01) Étude d'Impact Environnemental et Social (EIES) et un (01) Plans d'Action de Réinstallation (PAR) ;
 - une expérience avec la collecte de données numériques de terrain à partir de GPS ;
 - une forte expérience dans les logiciels et plates-formes d'applications suivantes : ArcGIS Desktop, ArcView, QGIS et Mapinfo, Excel, Access.
- **Un (01) Expert juriste, spécialiste des questions foncières ou de la législation rurale [30 H/J]**, de niveau (BAC+5 au moins) en sciences juridiques, sociologie rurale ou équivalent et ayant au moins cinq (05) ans d'expériences générales. Il/elle doit avoir :
 - réalisé ou participé à deux (02) missions de Plans d'Action de Réinstallation (PAR) au cours des cinq (05) dernières années ;
 - des aptitudes et compétences à élucider des questions juridiques sur l'occupation des terres et des droits des PAP selon leurs catégories.

Au total, il est requis pour chaque lot de la présente mission, un nombre d'experts ne devant pas excéder **355 H/J**. Le Consultant s'adjoindra des équipes polyvalentes composées de techniciens SIG, d'enquêteurs socio-économiques, culturels et fonciers ainsi que toute autre compétence qu'il jugera utile à la réussite de la mission.

NB : Chaque Consultant peut postuler à plusieurs lots mais ne pourra être attributaire que d'un seul lot.

9. Obligations du consultant

Outres les tâches directes du consultant présenté ci-dessus, celui-ci a la responsabilité de l'étude dont il s'engage à respecter les termes de référence. Il devra prendre toutes les dispositions nécessaires pour la bonne exécution de sa mission. Le Consultant :

- travaillera en étroite collaboration avec les différents acteurs impliqués ;
- mettra en œuvre tous les moyens nécessaires à la bonne exécution de la mission ;
- observera un droit de réserve et de confidentialité sur toutes les informations requérantes, recueillies au cours de l'étude ;
- sera tenu au respect du secret professionnel pendant et après sa mission. Par ailleurs, l'exploitation à quelque fin que ce soit de toute ou partie des résultats de la présente prestation devra faire l'objet d'une demande adressée au commanditaire qui en appréciera ;
- participera activement à la séance de restitution et de validation qui réunira dans la mesure du possible les parties prenantes au sous Projet. Le consultant animera la présentation.
- le consultant sera responsable de la conduite de la procédure d'amendement des rapports jusqu'au rapport définitif. L'approbation finale du document par l'Administration et le Bailleur ne dégage pas sa responsabilité vis-à-vis des conséquences de ses éventuelles erreurs.

10. Obligations du client

Le client mettra à la disposition du consultant tous les documents et informations nécessaires à l'exécution de l'étude, dont il dispose. Il facilitera les contacts, les visites sur la zone d'étude et veillera à ce que le consultant ait accès à tous les renseignements disponibles qui sont nécessaires pour la réalisation de la présente étude.

Livrables

Tout au long de la mission, les Consultants devront fournir les livrables suivants :

- le rapport de démarrage, cinq (05) jours après la séance de cadrage, en 02 versions papier + 01 clé USB contenant les versions en format Word modifiable et PDF ;
- les rapports provisoires d'EIES et de PAR par commune/site des EM, 35 jours après la séance de cadrage, en versions électronique en format Word modifiable. Ces rapports provisoires feront objet d'un atelier de pré-validation au niveau de l'ADET ;
- les rapports provisoires amendées d'EIES et de PAR, 45 jours après la séance de cadrage de la mission, en 12 versions papier + 03 clés US contenant les versions

en format Word modifiable et PDF. Ces rapports devront être transmis à l'ABE pour l'atelier de validation ;

- les rapports définitifs (validés par l'ABE) d'EIES et de PAR, 60 jours après la séance de cadrage de la mission, en 12 versions papier + 03 clés US contenant les versions en format Word modifiable et PDF.

Le Consultant devra également intégrer dans l'offre financière, la redevance à payer (pour chaque sous-projet) pour la validation des rapports d'EIES et de PAR à l'Agence Béninoise pour l'Environnement (ABE).

Durée et Calendrier d'exécution de la mission

La durée de la mission de réalisation des Etudes d'Impacts Environnemental et Social (EIES) et des Plans d'Actions de Réinstallation (PAR) des sites des 30 Lycées Techniques Agricoles (LTA) et de leurs unités économiques à vocation pédagogique et des 07 Ecoles de Métiers est de 60 jours ouvrables non compris les délais d'observation/d'approbation.

À l'issue de la mission, les Consultants devront fournir les EIES et PAR pour chaque commune/site d'accueil des EM, tel que décrit dans le tableau 1. Les dates de soumission se présentent comme suit :

Tableau 1 : Calendrier d'exécution de la mission EIES+PAR

N°	Livrables	Date de soumission	Nombre d'exemplaires par rapport	Destinataires	Durée cumulée (jours ouvrables)	Pourcentage de paiement (%)
01	PV de la séance de cadrage	$T_0 = 10$ jours (10 jours après la réception de l'Ordre de Service)	01 version papier + 01 version numérique en format Word modifiable	ADET	1	Aucun
02	Rapport de démarrage	$T_1 = T_0 + 5$ jours	02 versions papier + 01 clé US contenant les versions en format Word modifiable et PDF	ADET	6	25
03	Rapports provisoires d'EIES et de PAR	$T_2 = T_1 + 30$ jours	Versions électroniques en format Word modifiable	ADET	36	0

N°	Livrables	Date de soumission	Nombre d'exemplaires par rapport	Destinataires	Durée cumulée (jours ouvrables)	Pourcentage de paiement (%)
Atelier de pré-validation des rapports provisoires par l'ADET (T ₃ = date de notification des observations aux consultants)						
04	Rapports provisoires amendés d'EIES et de PAR	T ₄ = T ₃ +10 jours	12 versions papier + 03 clés US contenant les versions en format Word modifiable et PDF	ADET ABE	46	50
Approbation des rapports provisoires par la Banque et atelier de Validation à l'ABE (T ₅ = date de notification des observations aux consultants)						
06	Rapports finaux d'EIES et de PAR	T ₆ = T ₅ +14 jours	12 versions papier de chaque rapport + 03 clés US contenant les versions en format Word modifiable et PDF	ADET ABE	60	25

NB : les rapports d'EIES et de PAR devront être fournis séparément.

Mode de sélection

Les Consultants seront sélectionnés par la méthode d'Entente Directe (ED) en accord avec les modalités pratiques de passation des marchés définies par la législation nationale.

Estimation du coût de la rémunération

Les consultants devront tenir compte des prescriptions des termes de référence (exemple : le nombre d'exemplaires de rapports requis) et donner un détail de facturation pour une meilleure appréciation de son devis.

Les commissions, honoraires et tous les autres coûts annexes convenus au cours de la négociation du contrat resteront valables pendant toute la durée du Contrat.

Le contrat ne comporte aucune clause d'exclusivité et l'ADET se réserve le droit d'acquiescer les services de Consultant de même nature ou similaires en faisant appel à un autre cabinet.

ANNEXES

Annexes 1 :

1. Contenu minimum du résumé d'un rapport d'EIES acceptable

Le résumé exécutif du rapport d'EIES doit contenir les informations suivantes :

a. Description sommaire du projet (But, Objectifs spécifiques, composantes et principales activités), incluant les alternatives au projet;

b. Brève description du site de projet et des impacts environnementaux et sociaux majeurs de la zone du projet et de sa zone d'influence, incluant composantes environnementales et sociale valorisées - dans le contexte sans la réalisation du projet (conditions initiale et tendances), incluant **le plan d'occupation des sols et la carte de localisation des sites de construction** ;

c. Cadre légal et institutionnel de mise en œuvre du projet (rôles et responsabilités de la Cellule d'exécution du projet (CEP), Agence d'exécution et autres parties prenantes Institutionnel, les exigences législatives et règlementaires pour la mise en œuvre du PGES);

d. Énumération (sous forme de puces) des impacts majeurs et modérés (description les plus quantitatives et précises possibles), par exemple: niveaux de pollution / nuisance (dépassement des seuils ou normes) et risques (niveaux) de maladie, superficie de forêt / végétation naturelle perdue (nombre et / ou pourcentage), espèces spécifiques (endémiques, rares, en voie de disparition) menacées d'extinction, protégées, etc. de la flore ou de la faune dont l'habitat est touché nombre de ménages / magasins / commerçants pour déplacer les terres cultivées expropriées, la nombre d'espèces d'arbres utiles (PFNL) perdues etc.;

e. Consultations (lieux, dates, parties prenantes qui ont participé, risques / impacts présentés, principales préoccupations soulevées par les participants, réponses et engagements du développeur);

f. Plan de Gestion Environnementale et Sociale (PGES):

- Énumération (sous forme de puces) des mesures de gestion des risques / impacts, y compris: **(a)** les mesures spécifiques concernant chaque impact significatif / modéré (activités physiques, y compris des programmes comme le reboisement, la compensation biologique; système et unité de gestion proposés, critères de gestion, etc.); **(b)** des clauses Environnement-Santé-Sécurité (ESS) spécifiques à insérer dans les contrats de travaux, notamment: **(i)** les règles générales d'hygiène et de sécurité (HS) sur les chantiers de construction; **(ii)** la sensibilisation au MST-VIH; **(iii)** la gestion de la relation entre les employés et les communautés de la zone du projet, en mettant l'accent sur la protection des mineurs et autres personnes vulnérables; **(iv)** la prise en compte de l'égalité des sexes et de la violence basée sur le genre (VBG) ainsi que de l'exploitation et des abus sexuels, le cas échéant; **(v)** gestion des «découvertes fortuites»; **(c)** renforcement des capacités. Mentionnez également les principales dispositions du plan d'action pour la réinstallation (PAR);
- **INSÉRER**, le cas échéant, la matrice de suivi environnemental : Code, Paramètre à surveiller (polluant, biologie, couverture terrestre), Méthodes / approche d'échantillonnage, Coût, Responsabilité, Reportage, etc.);
- **INSÉRER**, le cas échéant, la matrice de gestion des risques en utilisant les variables suivantes comme titres: Code, Événement, Nature / Description du risque, Niveau de risque, Mesure de prévention, Préparation / Action de gestion, Agent de notification d'alerte, Supervision;
- **INSÉRER** la matrice PGES en utilisant le modèle recommandé par la réglementation du pays ou la structure nationale chargée des EES, le cas échéant. Sinon, utilisez au moins 8 colonnes comme suit: Code, Impacts, Mesures, Délai pour l'achèvement de la mesure (basé sur la source de la logique de début et de fin de l'impact), Coût, Indicateur de performance clé, Responsabilité de la mise en œuvre, Suivi / surveillance;
- Énumération de certains indicateurs clés de mise en œuvre du PGES (pas plus de 5) à suivre ;
- Mécanisme de gestion des plaintes (MGP) du projet ;
- Rôles et responsabilités au sein du PIE/UGP et dispositif institutionnel pour une mise en œuvre efficace du PGES (comité de pilotage/orientation ou institutions permanentes avec leurs missions spécifiques);
- Budget global estimé (matrice détaillée) pour la mise en œuvre de toutes les mesures environnementales et sociales (en monnaie locale et en dollars américains, par source de financement), y compris les provisions pour compensation (PAR).

2. Contenu minimum d'un rapport d'EIES acceptable

Le rapport de l'Etude d'Impact Environnementale et Sociale (EIES) devra contenir au minimum les éléments suivants et de façon satisfaisante :

- Un résumé analytique complet et cohérent, rédigé en français et en anglais ou français, est inclus (*cf. modèle*).
- Le cadre institutionnel et législatif de l'E&S est analysé de manière approfondie, non limitée aux législations environnementales et foncières, mais incluant les politiques/stratégies de protection sociale et les normes pertinentes du secteur du projet en matière d'environnement-santé-sécurité (ESS).
- Une analyse complète de la zone d'influence du projet (site, zone d'influence directe, zone affectée indirecte / plus large), y compris les installations associées.
- Analyse des alternatives qui pourraient potentiellement influencer la portée du plan d'action de réinstallation (hiérarchie d'atténuation).
- Une analyse approfondie (quantitative non générique) des risques et impacts, puis l'identification des mesures réalisables pour traiter chaque risque et impact notamment les significatifs et modérés.
- Une évaluation approfondie des capacités des entités publiques chargées de l'application et du suivi de l'évaluation environnementale et sociale, y compris la manière dont elles sont décentralisées dans les régions/juridictions de mise en œuvre du projet.
- Mécanismes complets de gestion des plaintes (MGP) culturellement appropriés et accessibles, y compris les estimations de coûts.
- Preuve de la consultation des parties prenantes (listes complètes des participants avec contact, photos, etc.), y compris un plan d'engagement des parties prenantes (PEPP).
- Un plan de gestion environnementale et sociale (PGES) bien chiffré, comprenant tout sous-plan spécifique pertinent, et résumé dans une matrice.

Annexes 2 : Documents à annexer au rapport

- Les TDR de l'étude
- Les PV des consultations publiques
- les clauses environnementales et sociales à insérer dans le DAO ;
- Les code de conduite
- Fiche de notification incident/accident
- Toutes les autres annexes demandées dans les TDR de l'étude

- etc.

Annexe 2 : Contenu minimum du RESUME NON TECHNIQUE DU PAR

Le plan d'action de réinstallation doit contenir au moins les éléments suivants : **1. Matrice de synthèse de la compensation (voir modèle ci-dessous)**

2. Description sommaire du projet/sous-projets/composantes incluant les activités qui occasionnent la réinstallation

3. Objectifs du PAR (énumération des principes de la légalisation nationale, et toutes les exigences complémentaires de la BAD)

4. Principaux caractéristiques socioéconomiques des localités abritant les PAP

a. Aspects socio-économiques / enjeux (opportunités, risques, moyens de subsistance, vulnérabilité, etc.) de la zone d'influence du projet ;

b. Régimes / statuts / contraintes foncières de la zone d'influence du projet ;

c. Profils des acteurs locaux/ dépendants/ vivant dans la zone d'influence du projet (site, zone d'emprise, environs immédiats, zone tampon, etc.) ;

5. Impacts socioéconomiques sur les personnes affectées par le projet (voir les résultats des EIES)

a. Les besoins foncières du projet ;

b. Profils des personnes affectées par la réinstallation incluant leur degré de vulnérabilité ;

c. Impacts et effets indirects liés aux pertes temporaires ou permanentes de leur source de revenus/moyens de subsistance ;

6. Cadre légal et institutionnel en matière de réinstallation

a. Les dispositions constitutionnelles, législatives et réglementaires relatives aux tenures foncières et aux procédures d'expropriation (en considérant les exigences de la BAD);

b. Cadre institutionnel en matière d'expropriation pour utilité publique / paiement de la compensation ;

c. Rôle de la cellule ou unité de gestion de projet ;

d. Rôles et responsabilités des autorités (Ministère de tutelle, Commission d'évaluation foncière Land valuation Commission, Ministère des Finances, Ministère

de l'Aménagement du Territoire, Autorités déconcentrées ou décentralisées, etc.)
et les services et structures impliquées dans la mise en œuvre du PAR ;

7. Plan de compensation

- a. Propriétaires légaux, évaluation des droits de propriété et critères éligibilité
- a. Recensement incluant la date limite, et critère d'éligibilité (*voir section 6a plus haut*) ;
- b. Principes et taux applicables ;
- c. Estimation des pertes actualisées et leur de cout de compensation ;
- d. Consultations et négociations tenues / conduites ;
- e. Mesures pour les relocalisation physiques (conditions actuelles des sites de réinstallation, gestion environnementale, intégration avec les populations hôte, etc.) ;
- f. Coûts et budget pour la réinstallation complète, incluant un plan restauration des moyens de subsistance, s'il y a lieu ;
- g. Calendriers de paiement et de réinstallation physique ;

8. Mécanisme de gestion des plaintes / Arbitrage

9. Suivi et évaluation de la mise en œuvre

- a. Indicateurs de suivi ;
- b. Institutions de surveillance et leurs rôles;
- c. Dissémination des rapports périodiques de suivi et d'audit d'achèvement;
- d. Coûts de suivi et de l'évaluation;

10. Cout total de la mise en œuvre complète du PAR.

Matrice de synthèse : Feuille Récapitulative des Données de la Réinstallation

#	Variables	Données
A. Générales		
1	Région/Département/Préfecture/Province ...	
2	Commune/Municipalité/District...	
3	Arrondissement/Village/Quartier de ville ...	
4	Activité induisant la réinstallation	
5	Budget du projet	

6	Budget du PAR	
7	Date (s) butoir (s) appliquées	
8	Dates des consultations avec les personnes affectées	
9	Dates de négociations des taux des compensations/impenses/indemnisations	
	B. Spécifiques consolidées	
10	Nombre de personnes affectées par le projet (PAP)	
11	Nombre de ménages affectés	
12	Nombre de femmes affectées	
13	Nombre de personnes vulnérables affectées	
14	Nombre de PAP majeures	
15	Nombre de PAP mineures	
16	Nombre total des ayant-droits	
17	Nombre de ménages ayant perdu une habitation	
18	Superficie totale de terres perdues (ha)	
19	Nombre de ménages ayant perdu des cultures	
20	Superficie totale de terres agricoles perdues (ha)	
21	Superficie totale de terres agricoles définitivement perdues (ha)	
22	Nombre de maisons entièrement détruites	
23	Nombre de maisons détruites à 50%	
24	Nombre de maisons détruites à 25%	
25	Nombre total d'arbres fruitiers détruits	
26	Nombre de kiosques commerciaux détruits	
27	Nombre de vendeurs ambulants déplacés	
28	Nombre total d'infrastructures socio-communautaires détruites	
29	Nombre total de poteaux téléphoniques à déplacer	
30	Nombre total de poteaux électriques à déplacer	
31	Nombre/longueur total de tuyaux de réseau d'adduction d'eau à déplacer	
...	xxxxx	

Tableau 2 : Allotissement de la mission de réalisation des EIES / PAR

Annexe 3 : Allotissement des études et domaines de formation par LTA et EM

N°	Lot 1	Communes	Travail Environnemental et Social à faire
1	6 EIES approfondie + PAR	Djougou	EIES approfondie + PAR
2		Tchaourou (KIKA)	EIES approfondie + PAR
3		Savalou	EIES approfondie + PAR
4		Athiémé	EIES approfondie + PAR
5		Kpomassè	EIES approfondie + PAR
6		Adjohoun	EIES approfondie + PAR

N°	Lot 2	Communes	Travail Environnemental et Social à faire
7	5 EIES approfondie + PAR	Bassila	EIES approfondie + PAR
8s		Ouèssè	EIES approfondie + PAR
9		Djidja	EIES approfondie + PAR
10		Dogbo	EIES approfondie + PAR
11		Klouékanmè	EIES approfondie + PAR

N°	Lot 3	Communes	Travail Environnemental et Social à faire
12	5 EIES approfondie + PAR	Zagnanado	EIES approfondie + PAR
13		Adja-Ouèrè	EIES approfondie + PAR
14		Allada (LAMS)	EIES approfondie + PAR
15		Zè	EIES approfondie + PAR
16		Comè	EIES approfondie + PAR

N°	Lot 4	Communes	Travail Environnemental et Social à faire
17	02 EIES simplifiée et 01 EIES approfondie + PAR	Abomey-Calavi (IITA)	EIES Simplifiée
		Abomey-Calavi (CEB & CARDER)	EIES Simplifiée
		Abomey-Calavi (Togbin)	EIES approfondie + PAR

N°	Lot 5	Communes	Travail Environnemental et Social à faire
18	04 EIES approfondie + 03 PAR	Malanville	EIES approfondie + PAR
19		Banikoara	EIES approfondie
20		Kouandé	EIES approfondie + PAR
21		Kérou	EIES approfondie + PAR

N°	Lot 6	Communes	Travail Environnemental et Social à faire
22	05 EIES approfondie + 04 PAR	Ségbana	EIES approfondie
23		Bembèrèkè	EIES approfondie + PAR
24		Nikki	EIES approfondie + PAR
25		Natitingou	EIES approfondie + PAR
26		Cobly	EIES approfondie + PAR

N°	Lot 7	Communes	Travail Environnemental et Social à faire
27	05 EIES approfondie + 05 PAR	Zogbodomey	EIES approfondie + PAR
28		Aplahoué	EIES approfondie + PAR
29		Kétou	EIES approfondie + PAR
30		Sakété	EIES approfondie + PAR
31		Avrankou	EIES approfondie + PAR

Tableau 3 : Liste des domaines de formation retenus par Lycée Technique Agricole (LTA)

N°	PDA	Cultures	Communes	Spécialités	Composantes
1	1	Riz, Cultures Maraichères & Elevage	Malanville	<ul style="list-style-type: none"> - Production de riz horticulture - Production horticulture (Cultures maraichères) - Elevage d'ovins, de caprins - Production Fourragère 	<ul style="list-style-type: none"> - Unité de production de riz irriguée et pluviale - Unité de production horticulture (oignon, piment, pomme de terre et tomate) - Unité d'élevage de bétail (caprins, ovins) - Unité de production de lait et fromage - Unité de transformation de riz (étuvage moderne) - Unité de production fourragère - Unité de commercialisation (boutique du lycée) - Section mécanique agricole (entretien et maintenance des équipements et matériels agricoles)
2			Banikoara	<ul style="list-style-type: none"> - Production de coton - Aviculture moderne (Poulets) - Production de maïs 	<ul style="list-style-type: none"> - Unité de production de coton - Unité de production de maïs - Unité d'aviculture moderne - Mini-provenderie - Unité de commercialisation (boutique du lycée) - Section mécanique agricole (entretien et maintenance des équipements et matériels agricoles)
3	2	Coton, Maïs, Sorgho et Soja, Elevage Bovin, Ovin caprin Volaille	Bembèrèkè	<ul style="list-style-type: none"> - Elevage de Bovins, caprins, ovins. - Production de maïs et sorgho - Production de fourrage - Entretien et maintenance des équipements et matériels agricoles 	<ul style="list-style-type: none"> - Unité d'élevage (bovins, caprins, ovins) - Unité de production céréalière (maïs et sorgho -en association) - Unité de production fourragère - Unité de production de lait et fromage - Unité de commercialisation (boutique du lycée) - Section mécanique agricole (entretien et maintenance des équipements et matériels agricoles)
4			Kouandé	<ul style="list-style-type: none"> - Production de soja et maïs - Production de coton - Petits ruminants - Production fourragère 	<ul style="list-style-type: none"> - Unité de production de soja et maïs - Unité de production de coton - Unité de transformation de soja - Unité d'élevage de petits ruminants - Unité de production fourragère

N°	PDA	Cultures	Communes	Spécialités	Composantes
5			Ségbana	<ul style="list-style-type: none"> - Elevage de Bovins et caprins - Production de sorgho et maïs - Production de fourrage 	<ul style="list-style-type: none"> - Unité de commercialisation (boutique du lycée) - Section mécanique agricole (entretien et maintenance des équipements et matériels agricoles) - Unité de production céréalière (maïs et sorgho en association) - Unité d'élevage de bovins et caprins (intensif) - Unité de production de lait et fromage - Unité de production fourragère - Unité de commercialisation (boutique du lycée) - Section mécanique agricole (entretien et maintenance des équipements et matériels agricoles)
6			Kérou	<ul style="list-style-type: none"> - Production de Coton - Production de maïs et Sorgho - Elevage de bovin, ovin - Production fourragère 	<ul style="list-style-type: none"> - Unité de production de Coton - Unité de production céréalière (Maïs et Sorgho) - Unité d'élevage de bovins et ovins - Unité de production de lait et fromage - Unité de production fourragère
7	3	Coton, Riz, Maïs, Mangue et Légumineuse, élevage	Natitingou	<ul style="list-style-type: none"> - Arboriculture fruitière (mangue) - Cultures maraîchères (tomate et piment) - Elevage de porcs - Production de légumineuses (niébé et arachide) - Aviculture moderne 	<ul style="list-style-type: none"> - Unité de production de mangue - Unité de production de cultures maraîchères - Unité d'élevage de porcs (intensif) - Unité aviculture moderne - Unité de production de légumineuses (Arachide et niébé) - Unité de transformation d'arachide - Unité de transformation de mangue (jus, mangue séchée, etc) - Unité de commercialisation (boutique du lycée) - Section mécanique agricole (entretien et maintenance des équipements et matériels agricoles)
8			Cobly ¹	<ul style="list-style-type: none"> - Production de riz - Aviculture moderne - Production de petits ruminants 	<ul style="list-style-type: none"> - Unité de production de riz - Unité de production céréalière (Niébé et Maïs) - Unité d'aviculture moderne (spécialité pintade) - Unité de production de petits ruminants

¹ On pourra mettre des plants de néré pour le reboisement

N°	PDA	Cultures	Communes	Spécialités	Composantes
				<ul style="list-style-type: none"> - Production de Niébé et Maïs - Cultures fourragères 	<ul style="list-style-type: none"> - Unité de production fourragère - Unité de commercialisation (boutique du lycée) - Section mécanique agricole (entretien et maintenance des équipements et matériels agricoles)
9		Anacarde, Coton, Maïs Riz, Niébé,	Tchaourou (KIKA)	<ul style="list-style-type: none"> - Arboriculture fruitière (anacarde et mangue) - Production de légumineuse (arachide et niébé) - Aviculture moderne - Production de maïs - Production d'ovins 	<ul style="list-style-type: none"> - Unité de production d'anacardier - Unité de production de mangouier - Unité de production de maïs - Unité de production d'ovins - Unité de production de légumineuse (arachide et niébé) - Unité de transformation d'anacarde (jus de pomme et amandes) - Unité de production d'aviculture moderne - Unité de production de maïs - Unité de commercialisation (boutique du lycée) - Section mécanique agricole (entretien et maintenance des équipements et matériels agricoles)
10	4	Soja, arachide, Manioc, Igname et Manguier et Elevage	Djougou	<ul style="list-style-type: none"> - Production d'igname/manioc - Aviculture moderne (poulets) - Bois et produits ligneux - Espèces non conventionnelles - Production de maïs - Entretien et maintenance des équipements et matériels agricoles 	<ul style="list-style-type: none"> - Unité de production de R&T - Aviculture moderne - Unité de production du maïs - Mini-provenderie - Unité de commercialisation (boutique du lycée) - Section mécanique agricole (entretien et maintenance des équipements et matériels agricoles)
11			Savalou	<ul style="list-style-type: none"> - Production de racines et tubercules (manioc et igname) - Production (manioc et igname) - Production d'anacarde - Production de riz - Production de Porc - Production de coton 	<ul style="list-style-type: none"> - Unité de production de racines et tubercules (manioc et igname) - Unité de production de riz irrigué et pluvial - Unité de transformation d'igname et manioc - Unité de production d'anacarde - Unité de production de porcs - Unité de transformation de porcs

N°	PDA	Cultures	Communes	Spécialités	Composantes
				<ul style="list-style-type: none"> - Entretien et maintenance des équipements et matériels agricoles 	<ul style="list-style-type: none"> - Unité de production de coton - Unité de transformation de riz (étuvage moderne) - Unité de commercialisation (boutique du lycée) - Section mécanique agricole (entretien et maintenance des équipements et matériels agricoles)
12			Djidja	<ul style="list-style-type: none"> - Production de Coton - Production de maïs et sorgho - Elevage des ovins et caprins - Production fourragère - Production d'igname, manioc et patate douce - Aviculture moderne 	<ul style="list-style-type: none"> - Unité de production de coton - Unité de production de maïs - Unité de production d'igname - Unité d'élevage d'ovins et caprins - Unité de production fourragère - Unité de production de volaille - Unité de commercialisation (boutique du lycée) - Section mécanique agricole (entretien et maintenance des équipements et matériels agricoles)
13			Bassila	<ul style="list-style-type: none"> - Production d'anacarde et produits non ligneux - Production de soja et arachide - Elevage bovins et ruminants - Production fourragère 	<ul style="list-style-type: none"> - Unité de production d'anacarde - Unité de production de soja et arachide - Unité de transformation de soja et arachide - Unité d'élevage de bovins et ruminants - Unité de transformation du lait et fromage - Unité de transformation d'anacarde - Unité de commercialisation (boutique du lycée) - Section mécanique agricole (entretien et maintenance des équipements et matériels agricoles)
14			Ouèssè	<ul style="list-style-type: none"> - Production de légumineuse (arachide et voandzou, Dohiwé) - Production de manioc et d'igname - Production de citrouille et oseille de guinée - Production de Petits ruminants 	<ul style="list-style-type: none"> - Unité de production d'arachide, voandzou et Dohiwé - Unité de production de petits ruminants - Mini-provenderie - Unité de production de manioc, igname (semence) - Unité de transformation de manioc et igname - Unité de production de fourrage - Unité de production de maïs - Unité de commercialisation (boutique du lycée)

N°	PDA	Cultures	Communes	Spécialités	Composantes
				<ul style="list-style-type: none"> - Production de fourrage - Production de maïs 	<ul style="list-style-type: none"> - Section mécanique agricole (entretien et maintenance des équipements et matériels agricoles)
15			Nikki	<ul style="list-style-type: none"> - Elevage de petits ruminants - Production de racines et tubercules (igname + manioc) - Production de maïs et soja - Production de coton - Production fourragère 	<ul style="list-style-type: none"> - Unité de production de racines et tubercules (spécialité igname) - Unité d'élevage de petits ruminants - Unité de production de maïs et soja - Unité de production de coton - Unité de transformation de maïs - Unité de transformation d'igname + manioc - Unité de production fourragère - Unité de commercialisation (boutique du lycée) - Section mécanique agricole (entretien et maintenance des équipements et matériels agricoles)
16	5	Agrumes, mangue, Palmier, Riz, Maïs, niébé, arachide, Petit élevage, Agro-sylvo-pastorale	Klouékanmè	<ul style="list-style-type: none"> - Production de tomate et piment - Arboriculture fruitière (orange et mangue et pommier africain) - Production de légumineuse (niébé/pois d'angole) - Elevage d'ovins et caprins - Production de fourrage - Elevage de porc - Entretien et maintenance des équipements et matériels agricoles 	<ul style="list-style-type: none"> - Unité de production de tomate et piment - Unité de transformation d'orange en jus - Unité de transformation de mangue séchée et de jus de mangue - Unité de production de légumineuses (pois d'angole et niébé) - Unité d'élevage d'ovins et caprins - Unité de transformation de tomate - -Unité de transformation du pommier africain (graine) - -Unité de production de fourrage - -Unité d'élevage de porc - Unité de commercialisation (boutique du lycée) - Section mécanique agricole (entretien et maintenance des équipements et matériels agricoles)
17			Zagnanado	<ul style="list-style-type: none"> - Cultures maraichères - Production d'arachide - Pisciculture/Aquaculture - Production de céréales (riz) - Embouche Bovine 	<ul style="list-style-type: none"> - Unité de production de cultures maraichères - Unité de production de légumineuses (arachide) - Unité d'Elevage de poisson - Unité d'élevage de Bovin - Unité de production et transformation du lait

N°	PDA	Cultures	Communes	Spécialités	Composantes
				<ul style="list-style-type: none"> - Production de fourrage 	<ul style="list-style-type: none"> - Unité de production de céréales (riz) - Unité de production de fourrage - Mini-provenderie - Unité de commercialisation (boutique du lycée) - Section mécanique agricole (entretien et maintenance des équipements et matériels agricoles)
18			Zogbodomey	<ul style="list-style-type: none"> - Sylviculture (bois) - Production de Banane - Aviculture moderne (poulet) - Production de céréales (maïs) - Production de gousси (association avec le maïs) - Production d'arachide 	<ul style="list-style-type: none"> - Unité de sylviculture (bois) - Unité de production d'arachide - Unité de production de céréales (maïs) - Unité de production de gousси - Unité de production et de transformation de banane - Unité d'élevage de volailles - Unité de commercialisation (boutique du lycée) - Section mécanique agricole (entretien et maintenance des équipements et matériels agricoles)
19			Aplahoué	<ul style="list-style-type: none"> - Production de maïs - Production de Niébé - Pommier africain - Aviculture moderne - Elevage de petits ruminants - Production fourragère - Production de cultures maraichères 	<ul style="list-style-type: none"> - Unité de production céréalière (maïs et niébé) - Unité de transformation de la pomme africaine - Unité d'aviculture moderne - Unité d'élevage de petits ruminants - Unité de production fourragère - Unité de production de cultures maraichères - Mini-provenderie - Unité de commercialisation (boutique du lycée) - Section mécanique agricole (entretien et maintenance des équipements et matériels agricoles)
20			Dogbo	<ul style="list-style-type: none"> - Production de palmier - Production d'arachide - Production de maïs - Manioc et patate douce - Cuniculture - Production de volaille 	<ul style="list-style-type: none"> - Unité de production de légumineuses (arachide) - Unité d'élevage de lapin - Unité de production de palmier - Unité de production du maïs - Unité de production de volaille - Unité de production de petit ruminant

N°	PDA	Cultures	Communes	Spécialités	Composantes
				<ul style="list-style-type: none"> - Production de petits ruminants - Production fourragère 	<ul style="list-style-type: none"> - Unité de production de fourrage - Unité de transformation de palmier - Unité de transformation d'arachide - Unité de transformation du manioc - Unité de commercialisation (boutique du lycée) - Section mécanique agricole (entretien et maintenance des équipements et matériels agricoles)
21			Adja-Ouèrè	<ul style="list-style-type: none"> - Production de manioc et tarot - Production de palmier à huile - Pisciculture - Production maraîchère - Elevage de porc 	<ul style="list-style-type: none"> - Unité de production de manioc - Unité de pisciculture - Unité de production et de transformation de palmier - Unité de production de cultures maraîchères - Unité de production de porcs - Mini-provenderie - Unité de transformation manioc (Gari, cossette et farine) - Unité de commercialisation (boutique du lycée) - Section mécanique agricole (entretien et maintenance des équipements et matériels agricoles)
22	6	Palmier à huile, Maïs, manioc, riz	Kétou	<ul style="list-style-type: none"> - Aviculture moderne (poulet) - Cultures maraîchères (piment long) - Production de maïs, niébé et goussi - Production de coton - Production d'anacarde et Hévéa 	<ul style="list-style-type: none"> - Unité de production de maïs, goussi et niébé - Unité de production du piment long - Unité de production d'anacarde et Hévéa - Unité d'élevage de volaille - Mini-provenderie - Unité de commercialisation (boutique du lycée) - Section mécanique agricole (entretien et maintenance des équipements et matériels agricoles)
23			Sakété	<ul style="list-style-type: none"> - Production de riz - Production d'hévéa - Production de cacao - Elevage non conventionnelle (aualacodiculture, cuniculture) - Production d'ovins 	<ul style="list-style-type: none"> - Unité de production de riz - Unité de production de cacao - Unité de production d'hévéa - Unité de production d'ovins - Unité d'élevage d'espèces non conventionnelles - Unité de transformation de riz

N°	PDA	Cultures	Communes	Spécialités	Composantes
24			Allada (LAMS)	<ul style="list-style-type: none"> - Production d'ananas - Cultures maraichères - Petits ruminants - Elevage non conventionnelle (héliciculture, aulacodiculture, cuniculture) - Production de maïs et niébé - Entretien et maintenance des équipements et matériels agricoles 	<ul style="list-style-type: none"> - Unité de commercialisation (boutique du lycée) - Section mécanique agricole (entretien et maintenance des équipements et matériels agricoles) - Unité d'élevage de petits ruminants - Unité de production d'ananas - Unité de transformation de l'ananas - Unité de production de cultures maraichères - Mini-provenderie - Unité d'élevage d'espèces non-conventionnelles - Unité de production de maïs et niébé - Unité de commercialisation (boutique du lycée) - Section mécanique agricole (entretien et maintenance des équipements et matériels agricoles)
25	7	Aquaculture, ananas, Riz, Cultures maraichères, Maïs, Manioc, Palmier à huile et petit élevage	Comè	<ul style="list-style-type: none"> - Horticulture vivrière - Aviculture moderne - Aquaculture - Production de riz - Elevage d'aulacode - Elevage d'ovins 	<ul style="list-style-type: none"> - Unité de production de culture maraichères - Unité d'élevage de volaille - Unité aquacole - Unité d'élevage d'aulacode - Unité d'élevage d'ovins - Unité de production de riz - Unité de transformation de riz - Unité de commercialisation (boutique du lycée) - Section mécanique agricole (entretien et maintenance des équipements et matériels agricoles)
26			Kpomassè	<ul style="list-style-type: none"> - Aquaculture - Cultures maraichères (Tomates et piments) - Aviculture (système intégré) - Production de maïs et niébé - Elevage ovins 	<ul style="list-style-type: none"> - Unité d'aquaculture - Unité de production de maïs et niébé - Unité de production de cultures maraichères - Unité de production d'alevins - Unité d'aviticulture moderne - Unité d'élevage ovins - Mini-provenderie (produits halieutiques et avicoles) - Unité de transformation des produits aquacole

N°	PDA	Cultures	Communes	Spécialités	Composantes
					<ul style="list-style-type: none"> - Unité de commercialisation (boutique du lycée) - Section mécanique agricole (entretien et maintenance des équipements et matériels agricoles)
27			Adjohoun	<ul style="list-style-type: none"> - Production de riz et de maïs - Cultures maraichères - Aquaculture - Production de tubercules et racines (patate douce et Taro) - Elevage de porcs 	<ul style="list-style-type: none"> - Unité de production de riz et de maïs - Unité de production de cultures maraichères - Unité de production Aquacole - Unité de production de racines et tubercules (spécialité patate douce et Taro) - Unité d'élevage de porc - Unité de transformation de riz - Unité de commercialisation (boutique du lycée) - Section mécanique agricole (entretien et maintenance des équipements et matériels agricoles)
28			Athiéme	<ul style="list-style-type: none"> - Production de bananes - Aquaculture - Cultures maraichères - Production de riz - Aviculture moderne 	<ul style="list-style-type: none"> - Unité d'aquaculture - Unité de production de bananes (spécialité plantain) - Unité de production de riz - Unité de production horticole (cultures maraichères) - Unité d'élevage de volaille - Unité de transformation de riz - Unité de transformation de produits aquacoles - Unité de commercialisation (boutique du lycée) - Section mécanique agricole (entretien et maintenance des équipements et matériels agricoles)
29			Zè	<ul style="list-style-type: none"> - Production d'ananas, melon et pastèque - Elevage de porc - Production de palmier à huile - Elevage petits ruminants - Production fourragère 	<ul style="list-style-type: none"> - Unité de production d'ananas - Unité de porciculture - Unité d'élevage de petit ruminant - Unité de production fourragère - Mini-provenderie - Unité de production de palmier à huile - Unité de transformation de la viande de porc - Unité de transformation d'ananas (jus, sirop, etc)

N°	PDA	Cultures	Communes	Spécialités	Composantes
					<ul style="list-style-type: none"> - Unité de transformation de palmier à huile - Unité de commercialisation (boutique du lycée) - Section mécanique agricole (entretien et maintenance des équipements et matériels agricoles)
30			Avrankou	<ul style="list-style-type: none"> - Aviculture moderne - Palmier à huile - Production de maïs - Pisciculture - Elevage de porc 	<ul style="list-style-type: none"> - Unité de porcine - Unité d'aviculture - Unité de production et de transformation de palmier - Unité de production de maïs - Mini-provenderie - Unité de commercialisation (boutique du lycée) - Section mécanique agricole (entretien et maintenance des équipements et matériels agricoles)

Tableau 4 : Liste des domaines de formation retenus par Ecole de Métiers (EM)

DEPARTEMENT AUTOMOBILE

Domaine	Formations
Véhicules particuliers	1- DTM Maintenance des véhicules option véhicule particulier
	2- DTSM Maintenance des véhicules option véhicules particuliers
	3- DTM Réparation des carrosseries
Véhicules de transports routier	4- DTM Maintenance des véhicules option Véhicules de Transports Routier
	5- DTSM Maintenance des Véhicules option Véhicules de transports Routier
Matériels de travaux public	6- DTM Maintenance des matériels, option engins de chantier et de manutention
	7- DTSM Maintenance des matériels, option engins de chantier et de manutention
Equipements motorisés parcs et jardins	8- DTM Maintenance des matériels, option matériels d'espaces verts

DEPARTEMENT EQUIPEMENTS INDUSTRIELS

Domaine	Formations
Fabrication d'ensembles mécaniques	1- DTM Réalisation de produits mécaniques option production
	2- DTSM Conception et réalisation de produits mécaniques
	3- DTM Chaudronnerie industrielle
	4- DTSM Chaudronnerie industrielle
Etudes et définition de produits industriels	5- DTM Etude et définition de produits industriels

Domaine	Formations
	6- DTSM Etude et définition de produits industriels
Conception de Systèmes automatisés	7- DTSM Conception et réalisation de systèmes automatisés
Maintenance Equipements industriels de production	8- DTM Maintenance des équipements industriels de production
	9- DTSM Maintenance des équipements industriels de production

BÂTIMENT ET DES TRAVAUX PUBLICS

Domaine	Formations
Gros œuvre	1- DTM Technicien réalisation du gros œuvre
Aménagement et finition	2- DTSM Technicien réalisation du gros œuvre
	3- DTM Aménagement et finition du bâtiment
Travaux publics	4- Formation complémentaire de spécialisation métier (FCSM) aménagement et finition du bâtiment
	5- DTM Travaux publics
	6- DTSM Travaux publics
	7- DTM géomètre topographe
Études et modélisation numérique du bâtiment	8- DTSM Géomètre topographe
	9- DTM technicien d'étude du bâtiment
	10- DTSM Technicien d'étude du bâtiment

EAU ET ASSAINISSEMENT

Domaine	Formations
Captage et production de l'eau potable	1- DTM Contrôleur de la qualité de l'eau
	2- DTM Contrôleur des travaux de forage
	3- DTM Entretien des ouvrages hydrauliques
	4- DTSM procédés de l'eau
	5- DTSM Gestion et maîtrise de l'eau

ENERGIE ET DEVELOPPEMENT DURABLE

Domaine	Formations
Génie électrique	1- Diplôme de Technicien aux Métiers (DTM) de l'électricité
	2- Diplôme de Technicien Supérieur aux Métiers (DTSM) de l'électricité
	3- Formation complémentaire de spécialisation métier (FCSM) Technicien en Energie Renouvelable - Energie Electrique et Thermique
	4- Formation complémentaire de spécialisation métier (FCSM) Technicien Ascensoriste
	5- Formation complémentaire de spécialisation métier (FCSM) Technicien en Réseau Electrique
	6- FCSM Technicien en domotique et bâtiments communicants
Génie climatique et thermique	7- DTM Métiers du Froid et du conditionnement d'air
	8- DTSM Métiers du Froid et du conditionnement d'air
Génie Électronique	9- DTM Installation sanitaire
	10- DTM Métiers de la maintenance électronique option audiovisuel, réseaux et équipements domestiques
	11- DTM Métiers de la maintenance électronique option équipements biomédicaux

MENUISERIE, BOIS ET ALUMINIUM

Domaine	Formations
Construction métallique (aluminium) et verre	1- DTM Structures métalliques bâtiment
	2- DTSM Structures métalliques ouvrages
	3- DTM Technicien constructeurs ouvrages bois
Construction bois	4- DTSM Technicien constructeurs ouvrages bois
	5- DTM Technicien fabrication bois
	6- DTM Technicien de scierie

NUMERIQUE

Domaine	Formations
Infrastructures	1- DTM Technicien réseau et sécurité informatique
Développement et e-services	2- DTSM Technicien réseau et sécurité informatique 3- DTSM Développement et e-services
Communication	4- DTM Composition graphique et communication plurimédia 5- Formation complémentaire de spécialisation métier conducteur de presse 6- DTSM Composition graphique et communication plurimédia

TOURISME, HÔTELLERIE ET RESTAURATION

Domaine	Formations
Tourisme	1- DTM accueil et animations 2- DTM Animation de centre de vacances et loisirs 3- DTSM Guide de tourisme 4- DTSM Conseiller de voyage
Hôtellerie	1- DTM réceptionniste - caissier 2- DTM gouvernante d'étage 3- DTSM hébergement 4- DTSM chef de réception 5- DTSM Économiste
Restauration	1- DT Barman/Barmaid 2- DT serveur 3- DT Cuisinier 4- DT Pâtissier-Boulangier 5- DTSM Chef Cuisinier 6- DTSM Maître traiteur organisateur d'événement de réception 7- DTSM Contrôleur gestion de restauration

ANNEXE 2

Annexe : Procès-Verbal de la séance consultation publique des villages Dékanmè-Dagbotomey UEVP

Procès verbal de la séance de consultation du public dans le cadre de l'élaboration de l'Étude d'Impact Environnemental et Social et du Plan d'Action et de Réinstallation du Projet de construction du Lycée Technique Agricole et de son UEVP de l'ASET.

L'an deux mille vingt trois et le vendredi vingt quatre mars, s'est tenue une séance de consultation du public dans le cadre de l'élaboration de l'EIES et du PAR du projet de construction du Lycée Technique Agricole de Kpomassè. La séance a eu lieu dans le village de dagbotomey, arrondissement de Didomey.

La liste de présence est en annexe de ce procès verbal. Au début de la séance, l'honorable AMOUSSOU Bernard, député à l'Assemblée Nationale a pris la parole pour souhaiter la bienvenue à la délégation. Il a précisé qu'il connaît très bien le projet c'est pourquoi il a préféré se rendre disponible pour participer à la séance. Il a passé la parole à monsieur le maire qui a son tour a souhaiter la bienvenue à la délégation avant d'inviter le consultant principal du Cabinet CRED-BENIN en charge de l'élaboration de l'EIES et du PAR à prendre la parole.

Dans son intervention, le consultant a remercié l'honorable ainsi que les différentes autorités à savoir: le maire, les adjoints au maire, les conseillers ainsi que le président de l'association de développement de la Commune de Kpomassè pour leur présence et la solennité qu'ils donnent à cette séance à travers leur présence. Il a ensuite détaillé le projet et les différentes opérations qui doivent être menées pour sa concrétisation.

Il a voulu s'assurer que les principes de dédommagement seront respectés. Ensuite il a demandé ceux qui seront pris en compte par les enquêtes et si leurs noms est déjà disponible? Il a demandé également demandé si la fiche d'enquête prend en compte les biens qui sont sur la parcelle de chaque Personne Affectée par le Projet, Pour lui même si la commune a besoin d'infrastructure, il faut prendre en compte ce qui permet aux populations de survivre.


Le consultant a pris la parole et a rassuré que les principes de dédommagement seront appliqués et que la fiche de recensement des PAP renseigne sur les références des personnes concernées ainsi que l'inventaire exhaustif de leur bien sur le domaine. Il a expliqué que des propositions primes de dédommagement sur la base de ce que la loi des finances indique par CREDD-BENI mais c'est l'ANDF qui après vérification des calculs détermine les accompagnements à faire à chaque PAP.


Monsieur HOUNGUE Romain a repris la parole, il a remercié le consultant pour ses réponses et a demandé à nouveau si au cas il y aura des infrastructures sur les 1052 hectares à savoir les écoles ou les centres de santé ce que le projet prévoit. Ces infrastructures seront-elles détruites?

En réponse, le consultant a dit que ces infrastructures seront intégrées au projet et ne seront pas détruites.

L'assistance n'ayant plus d'autres préoccupations, elle a manifesté son impatience quand au démarrage des travaux.

La séance a été clôturée.


GUEDEGE Ilorion
98431212

Ont signé
Le SE

ALOUKANON Djeudouma

Annexe: Liste de présence de la séance consultation publique des villages Dékanmè-Dagbotomey UEVP







**CABINET DE RECHERCHES ET D'ETUDES POUR UN DEVELOPPEMENT DURABLE
(CREDD Bénin Sarl)**













Collecte de Données dans le cadre de l'élaboration de l'EIES et PAR relative à la construction du LTA et de son UEVP / ADET

Liste de présence sensibilisation et consultation du publique













Date 24 / 03 / 2023








Lieu : Dagbotomey

N°	NOM PRENOMS	SEXE (F/M)	TITRE	CONTACT	EMAGEMENT
1.	AMOUSSOU S. Bernard	M	Honorable dépoué	97 98 13 66	
2.	MENSAH Benam	M	Maire	97 09 16 60	
3.	SEIOUNKPATIN Apolinaire	M	Président ADAVA	97 88 88 89	
4.	AMOUSSOU Benoit	M	-	94 29 71 54	
5.	KOUDSINA G. Victor	M	-	66 61 7 57 3	
6.	GOUDSO Daniel	M	-	94 78 52 71	



N°	NOM PRENOMS	SEXE (F/M)	TITRE	CONTACT	ENGAGEMENT
7.	GODDIN Zmbeent	M	-	61158528	
8.	QUENUM Herse'	M	-	67380628	
9.	ANAGNONU Paul	M	-	97751416	
10.	DOSOOU Tourmait	M	-	66941242	
11.	FANOU Augustin	M	-	97 09 21 18	
12.	AFFANOU Etienne	M	Propriétaire Ternuam	97451067	
13.	CAKPO Adelyne	M	-	97523885	
14.	KOUAKPO C. Sylvain	M	-	97511322	
15.	GNANDE Séverin	M	-	66818934	
16.	GBONOU François	M	-	66581384	
17.	SOSOOU Honoré	M	Propriétaire Ternuam	96425531	
18.	GBONOU A. Yékini	M	-	60033383	

N°	NOM PRENOMS	SEXE (F/M)	TITRE	CONTACT	ENGAGEMENT
19.	DAGA <i>Symplybe</i>	M	-	66305458	<i>[Signature]</i>
20.	AGBIZOUNNON <i>Seglo</i>	M	-	95230326	<i>[Signature]</i>
21.	AMOUSSOU <i>Leon</i>	M	-	65437413	<i>[Signature]</i>
22.	MAHUNOU <i>Bernest</i>	M	Proprietaire Ternuain	66845731	<i>[Signature]</i>
23.	GNANSSOUNOU <i>K. Gilbert</i>	M	-	979333136	<i>[Signature]</i>
24.	HOUNNOUN <i>A. Nicolas</i>	M	Proprietaire Ternuain	97940499	<i>[Signature]</i>
25.	DOSSEU <i>DAMO Sereur</i>	M	-	97908024	<i>[Signature]</i>
26.	AGASSOU <i>C. Naton</i>	M	Proprietaire Ternuain	66364082	<i>[Signature]</i>
27.	DOSSEU <i>M. H. Naton</i>	M	-	96754040	<i>[Signature]</i>
28.	HOUNDEHOUZOU <i>Adolphe</i>	M	-	95851667	<i>[Signature]</i>
29.	KOULANOUE <i>Philippine</i>	F	-	66884725	<i>[Signature]</i>
30.	AFFANOU <i>Naton</i>	F	Proprietaire Ternuain	97833803	<i>[Signature]</i>

N°	NOM PRENOMS	SEXE (F/M)	TITRE	CONTACT	EMAGEMENT
31.	SOSSA Jean	M	/	5203 1023	
32.	AGASSOU Heumou	M	/	.	
33.	ABALLO Sygnien	M	/	96594780	
34.	GBENORZAN Djeudjeme'	M	/	970103 09	
35.	MEDERKO Theophile	M	/	67145383	
36.	DOSSA Romane	F	/	61072054	
37.	HIRSSOR Aline	F	/	55620450	
38.	FIOWA Eugene	F	/	.	
39.	SIDKPO Philomène	F	/	.	
40.	SADSO Sulemane	F	/	.	
41.	GUBISSASSOU Beatare	F	/	.	
42.	MEDERYHON Agbalé	F	/	.	

N°	NOM PRENOMS	SEXE (F/M)	TITRE	CONTACT	EMAGEMENT
43.	HOURAHOU Alima	F	-		
44.	SEHO Paul	M	-		
45.	SAHOUEGNON Hubert	M	-	97847703	
46.	AGASSOU Raimi	M	Propriétaire Terrebin	97241059	9724
47.	HOURAHOU Karim	M	Propriétaire Terrebin	97005689	9700
48.	MORIVIO Pobe	M	Propriétaire Terrebin	97449306	9744
49.	KPINSOUDRON Nicoleme	M	Propriétaire Terrebin	97255833	
50.	ZOROU Pobe	M	Propriétaire Terrebin		
51.	DIGNI Bertin	M	-	68077194	
52.	HOUNNORU Nicolas	M		96709644	96709644
53.	AGASSOU Ambroise	M		98136548	
54.	HONNORATIN Vincent	M	CV cefferson	97252228	97252228

N°	NOM PRENOMS	SEXE (F/M)	TITRE	CONTACT	ENGAGEMENT
55.	FANOU Roger	M	CA Mekoume		
56.	AGBOGBA Maxide	M	CA Agauto	96642179	g/s
57.	NDUDETROU Robert	M	CA Agauto	97257764	
58.	Dossou C. Pascal	M	Président CAEF	97127233	
59.	DSSOU Catherine	F	P/ASCC	95148859	
60.	ANOMI ROUY Antoinette	M	P/CAEF	66077187	@muvorgisq
61.	SOSSA Bruno	M	/	96942183	SMB
62.	AGASSOU Roger	M	/	66824381	
63.	KOUTON Bieu-Nomé	M	/	96758902	
64.	OKA Benjamin	M	/	50374634	
65.	HOUNNTO A. Akim	M	EV Verme	67440305	
66.	SOSSA MEGNI Emile	M	/	97213245	

N°	NOM PRENOMS	SEXE (F/M)	TITRE	CONTACT	ENGAGEMENT
67.	AHOSSI C. Appolonaris	M	CADREL	66 28 79 88	
68.	GUEDEGBE Tloum	M	CRÉD	96 43 12 12	
69.					
70.					
71.					
72.					
73.					
74.					
75.					
76.					
77.					
78.					

Annexe : Procès-verbal de la séance de sensibilisation et d'information des autorités communale de Kpomassè UEVP

Procès verbal de la séance
d'information et sensibilisation des autorités communales
et structures décentralisées de la commune de Kpomassè
dans le cadre du projet de construction du lycée
technique agricole et de son UEVP/ADET

L'an deux mille vingt trois et le vendredi vingt quatre mars,
s'est tenue dans l'enceinte de la mairie de Kpomassè, une séance
d'information et de sensibilisation des autorités communales dans le
cadre de l'élaboration de l'Étude d'Impact Environnemental et
Social (EIES) et du Plan d'Action et de réinstallation du projet
de construction du Lycée Technique Agricole de Kpomassè.

La liste de présence est en annexe de ce procès verbal.

En l'antenne de la séance, le Secrétaire Exécutif de la mairie
monsieur ALOUKOUTOU Diendonné a salué les conseillers, les élus et
le personnel présents dans la salle. Il a par la suite souhaité
les bienvenues aux différentes équipes de consultants présentes avant
de préciser l'objet de la séance. Il a fait savoir que le maire
est sur le terrain et attend toutes les délégations. Il a après laissé
la parole au consultant du cabinet CREDD-BENIN en charge
de l'élaboration de l'EIES et du PAR monsieur Ilarion
GUEDEGBE. Ce dernier dans sa prise de parole a présenté ses
civilités aux participants et a présenté le projet. Il a ensuite
précisé l'importance de l'élaboration de l'EIES et du PAR. Il
a pour finir notifié à l'assistance que pour élaborer ces deux
documents, il est indispensable de collecter les données fiables et
a sollicité l'accompagnement et la bénédiction des autorités pour
réussir cette mission.

Après son intervention, la parole a été donnée aux participants
pour poser des questions de compréhension.

Monsieur HOUNGWE Romain, conseiller communal a pris la
parole et au nom de l'assistance a remercié le consultant.

Il a re-précisé l'importance de réaliser l'EIES qui permet d'améliorer la qualité du projet, de limiter les déviations éventuelles et d'atténuer les impacts négatifs des activités du projet sur l'homme et l'environnement. Ensuite, il a dit que le PAZ est obligatoire vu l'envergure du projet et l'objectif des personnes qui seront affectés par la mise en œuvre du projet afin de les dédommager selon les lois.

Après son explication, l'honorable a repris la parole pour remercier le consultant. Il a signifié que la commune attend impatiemment le début des travaux. Il a dit qu'il comprend l'importance de ces études qui sont nécessaires mais il souhaite qu'elles soient vite exécutées pour laisser place au démarrage des travaux proprement dits. Il a formulé des prières à l'endroit des agents de terrain et de toute la délégation et a mis des chambres à disposition des enquêteurs.

A la suite de l'honorable, monsieur FANOU Roger, Chef de l'arrondissement de Sékanmey a pris la parole et a mentionné que lors de l'identification du site devant abriter le lycée, 242 hectares ont été mis à disposition, mais selon la présentation du consultant seulement 50 hectares seront nécessaires pour la construction du lycée. Il demande que la liste des personnes qui ont mis les 50 hectares soit affichée pour que les propriétaires terriens dont les parcelles ne seront plus utilisées soient satisfaits.

En fin, monsieur le maire a à son tour salué la délégation et allant dans le même sens que l'honorable a souhaité que les études prennent vite fin et que les travaux démarrent afin que la population ne les

traitée pas de démagogue. Il se met à disposition et a donné des instructions pour que l'équipe soit fortement appuyée pour la célérité des travaux de collecte des données. "


Le président de l'association de développement de la Commune à son tour a proposé qu'un comité de six personnes soit mis sur pieds par les CA de Dékanouy et de Sédomey pour accompagner l'équipe. Cette idée a été appuyée par l'honorable.

Le Consultant a repris la parole et en langue fon a remercié la population et les autorités pour l'engagement et a promis que les travaux s'achèveront vite.

Il a demandé que la mairie les aide à avoir la liste des personnes affectées qui est disponible à la mairie pour faire évoluer cette étape en attendant la confirmation de cette liste par les structures compétentes.

Toutes les interventions étant finies, la séance a pris fin.

Ont signé :


G. G. G. Florion
9643 1212

Le Maire,

K. MENSAH

Annexe : Liste de présence de séances de sensibilisation et d'informations des autorités communales de Kpomassè UEVP

**CABINET DE RECHERCHES ET D'ETUDES POUR UN DEVELOPPEMENT DURABLE
(CREDD Bénin Sarl)**

Collecte de Données dans le cadre de l'élaboration de EIES et PAR relative à la construction du LTA et de son UEVP / ADET




Liste de présence guide d'entretien / autorités communales et Structures Décentralisées

Date 24/03/2023

Lieu : Mairie de Kpomassè

N°	NOM PRENOMS	SEXE (F/M)	TITRE	CONTACT	EMAGEMENT
1.	ANATO N. Paulin	M	CA-SE/AR	97 25 31 45	
2.	DOSSOU C. Pascal	M	P/CAEF	97 12 72 33	
3.	GOVI A. Pascal	M	CA Tolpa. D. M.	96 42 15 61	
4.	NOUDEHOU K. Robert	M	CA-KP.C	97 25 17 64	
5.	HOUNGUEH Romain	M	Conseiller Communal	95 05 44 99	
6.	ANANI - FOLLY Jordane Sora	M	P/CC RI	66 07 71 87	
7.	ALOUKOUJON D. Dieudonné	M	SE Naira	96 81 91 81	

N°	NOM PRENOMS	SEXE (F/M)	TITRE	CONTACT	EMAGEMENT
8.	DATOME K. Nestor	M	C/SADBF	97 19 93 04	
9.	GLEGAN M. Bergus	M	C/DEO/ST	97 08 02 53	
10.	AHOSSI C. Apollinaire	M	C/DLPEL	66 98 79 88	
11.	GODAN G. Thibaut	M	SAFI/TECHNICAL	95 60 30 82 / 64 14 38 87	
12.	Ouerghi Rami	M	SAFI/TECHNICAL	+216 58 56 5 72 +229 50 06 06 43	
13.	AGROSSOUJ - Armand	M	Investigateur	66 99 63 35	
14.	VLAVO Elisabeth	F	Enquêteur CREDD	96 40 75 83	
15.	GOUNON Adricelle	F	Enquêteur CREDD	66 38 27 07	
16.	AYIBATEIN Franck	M	Enquêteur CREDD	66 59 13 88	
17.	AIKOUN Marc	M	CA Agoukan	97 21 41 04	
18.	AGBOGBA Jean-Paul	M	CA Agoukan	96 64 21 79	
19.	GUEREGBE Lidine	F	Enquêteur CREDD - BENIN	97 94 53 95	

N°	NOM PRENOMS	SEXE (F/M)	TITRE	CONTACT	EMAGEMENT
20.	GUEDEGUE Idrissou	M	DG	98431212	
21.	MOHAMED HAYTHEM MSADDEK	M	CREDD-Révis Docteur Expert	90356060	
22.	ADWALOU Maynard	M	hydrogéologue consultant environnementale	96089437	
23.					
24.					
25.					
26.					
27.					
28.					
29.					
30.					

ANNEXE 3

**ANNEXE_3 : Base des données PAR UEVP Kpomassè ADET-
CREDD Bénin _24_06_2023_traité**

EN ATTACHEMENT

ANNEXE 4

ANNEXE_4 : FICHE RECAP DES UEVP KPOMASSE

EN ATTACHEMENT

ANNEXE 5

ANNEXE_5 : Fiche d'entente PAP_ Promoteur_UEVP

EN ATTACHEMENT

ANNEXE 6

**ANNEXE 6 : FICHE DE RECLAMATIONS ET UN RESUME DU DISPOSITIF DE
RECUEIL ET DE TRAITEMENT DES RECLAMATIONS**

**PROJET DE DEVELOPPEMENT DES COMPETENCES POUR L'EMPLOI DANS LES SECTEURS PRIORITAIRES
(PDCESP) PHASE 1**

PLAN D'ACTION DE REINSTALLATION (PAR) DES TRAVAUX DE CONSTRUCTION/REHABILITATION DE TRENTE (30) LYCEES TECHNIQUES AGRICOLES (LTA) ET DE LEURS UNITES ECONOMIQUES A VOCATION PEDAGOGIQUE (UEVP) ET DE SEPT (07) ECOLES DE METIERS (EM)

FICHE SYNTHESE DES RECLAMATIONS

Commune : Arrondissement : Village : Nom du chef de Village :

Identification du site : Domaine :

Informations sur le réclamant			Traitement de la réclamation		
Identité du réclamant	Contact	Nature de la réclamation	Date de vérification	Constats lors de la vérification	Conclusions

Date :

Ont signé :

Le représentant du Consultant

Le chef d'Arrondissement

Le chef de village

La représentant de la PAP